



TIPPS FÜR ENTDECKER



TRANSATLANTIK

03/2019 bis 04/2019





LEINEN LOS – Nutzen Sie bis kurz vor Reisebeginn unsere attraktiven Online-Angebote auf www.aida.de/myaida! Falls Sie sich noch nicht entscheiden können, beraten wir Sie gern am Ausflugscounter an Bord.

HIGHLIGHTS
entspannt planen

**LAND
IN
SICHT**





LIEBE AIDA GÄSTE

Genießen Sie die Vorfreude auf Ihre Traumreise an Bord von AIDA und auf unvergessliche Erlebnisse an Land. Ihre Entdeckertouren können Sie schon jetzt planen.

Wir haben eine Auswahl spannender Ausflüge für Sie zusammengestellt. Unser gesamtes Ausflugsprogramm finden Sie in Ihrem MyAIDA Reiseportal.

Viel Spaß beim Entdecken!
Ihr AIDA Ausflugsteam

AIDA ACTIVITIES

06 BIKING/PEDELEC

GOLFAUSFLÜGE

SCUDDY (nur an Bord von AIDAdiva)

STAND-UP-PADDLING (SUP)

TAUCHEN/SCHNORCHELN



TIPP

Wählen Sie Ihre Ausflugsziele in ausgewählten Häfen selbst und buchen Sie eine exklusive Privattour mit eigenem Pkw und Fahrer. Jetzt über MyAIDA reservieren!



www.aida.de/myaida

Hier finden Sie unser gesamtes Ausflugsprogramm für alle Ziele Ihrer Reise

AUSFLUGSHÄFEN

08	COSTA RICA
10	PUERTO LIMÓN
12	DOMINIKANISCHE REPUBLIK
14	LA ROMANA
16	PUERTO PLATA/AMBER COVE
18	SAMANÁ
20	FRANKREICH
22	PARIS/LE HAVRE
24	GRAND TURK
26	COCKBURN TOWN
28	GROSSBRITANNIEN
30	LONDON/DOVER
32	JAMAICA
34	MONTEGO BAY
36	OCHO RIOS
38	KOLUMBIEN
40	CARTAGENA
42	PANAMA
44	COLÓN
46	PORTUGAL/AZOREN
48	PONTA DELGADA/SÃO MIGUEL
50	SPANIEN
52	LA CORUÑA
54	SPANIEN/KANARISCHE INSELN
56	LAS PALMAS DE GRAN CANARIA/GRAN CANARIA
58	SANTA CRUZ DE TENERIFE/TENERIFFA
60	ST. KITTS
62	BASSETERRE
64	ST. MAARTEN
66	PHILIPSBURG
68	TORTOLA
70	ROAD TOWN

AIDA AUSFLÜGE

72 MyAIDA

74 MIT AIDA AN LAND

AIDA ACTIVITIES

**EXKLUSIV NUR MIT AIDA:
AKTIVE ENTDECKERAUSFLÜGE
FÜR JEDEN GESCHMACK**



GOLFEN

**PLATZGANG
AUF AUSGEWÄHLTEN
GOLFPLÄTZEN**

**SCHNUPPERGOLFEN AUF
DER DRIVING RANGE**

Fahren Sie über das blaue Meer zu den schönsten Greens und schlagen Sie auf den besten Golfplätzen der Welt ab. Ganz gleich, ob Einsteiger oder Fortgeschrittener – wir bieten Ihnen individuelles Golfvergnügen an Bord und an Land.



WASSER- SPORT

SCHNORCHELN

TAUCHEN

STAND-UP-PADDLING

STRAND



BIKING / PEDELEC

STÄDTETOUREN

LANDSCHAFTSTOUREN

PANORAMAFahrTEN



SCUDDY

GROSSE
BEWEGlichkeit

ENTSPANNTER UND
AKTIVER FAHRSPASS



Hier finden Sie alle AIDA Activities für Ihre Reiseziele
www.aida.de/myaida

COSTA RICA

PUERTO LIMÓN



IN DEM MITTELAMERIKANISCHEN STAAT

zwischen Pazifik und Atlantik gedeihen viele Pflanzen und leben so viele Tiere, dass Sie aus dem Staunen gar nicht herauskommen. Den Namen „Reiche Küste“ gab Christoph Kolumbus dem Land, weil er hier Gold und Edelsteine vermutete, aber die wahren Schätze offenbart Ihnen die Natur. Freuen Sie sich auf einen wahrlich paradiesischen Garten zwischen zwei Ozeanen!

LAGE – Costa Rica grenzt im Westen an den Pazifik und im Osten an die Karibik, ca. 4,9 Millionen Menschen leben hier. Puerto Limón an der karibischen Küste hat ca. 100.000 Einwohner.

POLITIK – Costa Rica ist eine Präsidentialrepublik. Der Präsident wird alle vier Jahre direkt vom Volk gewählt.

WÄHRUNG – Zahlungsmittel ist der Costa-Rica-Colón, der sich in 100 Centimos unterteilt. 100 Colón entsprechen ca. 0,15 Euro.

KLIMA

In der Küstenregion um Puerto Limón herrscht tropisches Klima mit durchschnittlichen Temperaturen von 26 °C und ganzjährigen Niederschlägen.



SPRACHE SPANISCH



Strand in Costa Rica



Veragua-Regenwald, Puerto Limón

SEILBAHN UND SPAZIERGANG DURCH DEN VERAGUA-REGENWALD

Wer den tropischen Veragua-Regenwald hautnah erleben möchte, macht es wie Tarzan und schwingt sich durch die Baumwipfel oder Sie gehen zu Fuß auf Entdeckungstour, bei der es auch eine Schlangenausstellung zu bewundern gibt. Sie können aber auch ganz bequem die Dschungelseilbahn nehmen und aus Ihrer Gondel nach Tukanen mit ihren auffallenden Riesenschnäbeln Ausschau halten. Oder Sie statten dem Puma Wasserfall einen Besuch ab, dessen Kaskaden teilweise bis zu 20 Meter hoch sind. **COS31**

ZUR PLAYA BONITA MIT DEM BIKE (SOFT-AKTIV-BIKINGTOUR)



Playa Bonita, Puerto Limón

Ihre Tour mit dem Fahrrad führt durch landestypische Dörfer direkt an die Küste. Dabei radeln Sie auf teilweise unbefestigten Pfaden in den dichten Regenwald mit seinen hohen Farnen und prächtig blühenden Orchideen, zwischen denen Schmetterlinge und Kolibris flattern. Der „Bananenhafen“ und die einzigartige Kanal- und Lagunenlandschaft der Tortuguero-Kanäle gehören ebenfalls zu den Hinguckern auf Ihrer Tour. Angekommen am Playa Bonita wartet ein Bad im Atlantik auf Sie. **COSB01**



GEMÜTLICH: COSTA RICAS FAULTIERE

Sie bewegen sich so langsam in den Kronen des tropischen Regenwaldes, dass selbst Adleraugen sie mit Geäst verwechseln. Faultiere sind schwer zu entdecken und hinreißend in ihrer Langsamkeit. Bei einem Besuch in Mittelamerikas einziger privater Faultieraufzucht- und Pflegestation brauchen Sie nach den tierischen Schützlingen nicht lange zu suchen, denn die hängen ganz entspannt und gut sichtbar in den Bäumen. Genug gefaulenzt, bei Ihrer Kanufahrt durch die Sumpflandschaft müssen Sie schon selbst zum Paddel greifen. Aber es lohnt sich! **COS27**



DIE KANÄLE VON TORTUGUERO

Tortuga heißt Schildkröte und die Strände des Tortuguero-Nationalparks sind Brutplatz der Meeresschildkröten. Bei unserer Bootsfahrt durch das tiefgrüne Wasser der Kanäle, vorbei an Mangroven, Palmen und aufflatternden Papageien lassen sich auch Affen, Krokodile und Leguane beobachten. Das 190 Quadratkilometer große Tierschutzgebiet ist bekannt für seine artenreiche Vegetation, die sich besonders gut mit dem Boot entdecken lässt. **COS03**

DOMINIKANISCHE REPUBLIK

LA ROMANA

PUERTO PLATA/AMBER COVE

SAMANÁ



LA ROMANA WAR JAHRHUNDETELANG

nichts weiter als ein kleines Dörfchen, das erst durch den Zuckerboom aus dem Dornröschenschlaf geweckt wurde. Der charmante Ort wuchs zu einer Stadt mit Hafen heran. Doch so richtig interessant wird es erst im Hinterland. Der Liegestuhl muss warten, denn ein bisschen Kolumbus steckt doch in jedem von uns. Begeben Sie sich auf eine wahrlich zuckersüße Entdeckungstour!

LAGE – Die Dominikanische Republik umfasst den Osten und die Mitte der Insel Hispaniola in der Karibik und hat ca. 10,8 Millionen Einwohner. In La Romana leben ca. 190.000 Menschen.

POLITIK – Seit 1966 Präsidentialdemokratie mit einem Zweikammerparlament. Die ehemalige spanische Kolonie ist seit 1865 unabhängig.

WÄHRUNG – Zahlungsmittel ist der Dominikanische Peso.
100 Dominikanische Peso entsprechen ca 1,74 Euro.

KLIMA

Tropisches Klima ohne nennenswerte Temperaturunterschiede. Die Durchschnittstemperaturen liegen zwischen 23 und 28 °C. Von April bis November regnet es häufiger, sonst ist es niederschlagsarm.



SPRACHE SPANISCH



Blick über La Romana



Traumstrand wie aus dem Bilderbuch

IM SCHNELLBOOT ZUR ISLA SAONA

Am langen Sandstrand und in unberührter Natur können Sie sich auf der Isla Saona ein bisschen wie Robinson fühlen. Die kleine Insel ist der südlichen Küste der Dominikanischen Republik vorgelagert und von prächtigen Korallengärten umgeben. Im Schnellboot geht es direkt vom Hafen zur Insel und zurück. Die Zeit dazwischen können Sie am herrlichen weißen Sandstrand verbringen – mit Faulenzen, Baden oder Schnorcheln im kristallklaren Wasser. **LRM07**

GOLF COURSE: TEETH OF THE DOG



Golfplatz

Dieser Platz gehört in die Kategorie „auf keinen Fall verpassen“ und wird von Golfmagazinen als einer der besten Golfplätze der Welt eingestuft. Im Jahr 1971 begründete Teeth of the Dog für die Dominikanische Republik den Ruf als Golfreiseziel. Das Meisterstück wurde von Pete Dye, der die Korallenküste ins Design einbezogen hat, entworfen. Sein fünftes Loch ist aufgrund der Kombination aus Schwierigkeitsgrad und Meerblick berühmt geworden. Sieben Spielbahnen hüpfen von Klippe zu Klippe und verlangen dem Golfer alles ab. **LRMG01**



DAS KÜNSTLERDORF ALTOS DE CHAVÓN UND BOOTSTOUR

Nicht weit von La Romana liegt das Künstlerdorf Altos de Chavón. Auf einer Anhöhe wurde vor etwa 40 Jahren aus Korallenkalkstein eine mediterrane Siedlung aus dem 16. Jahrhundert originalgetreu nachgebaut. Mittelpunkt des Dorfes ist die Iglesia San Estanislao. Das große Amphitheater ist eines der renommiertesten Kulturzentren des Landes. In den Läden und Werkstätten arbeiten Künstler und Kunsthandwerker, die ihre Werke zum Verkauf anbieten.

Herrliche Uferlandschaften ziehen vorbei, wenn Sie den Fluss Chavón anschließend bei einer Bootstour erleben. **LRM02**



TYPISCH DOMINIKANISCHE REPUBLIK

Die Herstellung einer handgerollten Zigarre nach dominikanischer Art, die mit ihrem Duft noch lange an den Urlaub erinnert, können Sie in einer Zigarrenmanufaktur erleben. Eine Tour mit einem Truck ins Umland von La Romana macht es möglich. Genauso wie den Besuch eines Zuckerrohrfeldes, wo Sie den Grundstoff für Rum in seiner Urform probieren. Aber auch wer sich für Kakteen und Orchideen interessiert, ist hier richtig. An der Cactus Nursery befindet sich die größte Sammlung des Landes. **LRM14**

EIN TAG AUF PARADISE ISLAND



An der traumhaften Karibik-Küste entlang geht es nach Punta Rusia mit seiner schönen langgezogenen Bucht. Dort setzen Sie mit dem Schnellboot über nach Paradise Island, einer 30 Meter langen Sandbank mit sieben Strohhütten, türkisblauem Wasser und einem sagenhaften Korallenriff. Nach dem ausgiebigen Baden und Schnorcheln erkunden Sie den Mangrovenschungel des Nationalparks Montecristi, dem einst Christoph Kolumbus seinen Namen gab. **ABC18**

WILLKOMMEN IM TAUCHPARADIES!

Im weltoffenen Sosúa angekommen, fahren Sie mit dem Motorkatamaran in nahegelegene Buchten, in denen sich wahre Tauchparadiese verstecken. Der AIDA-Guide weist Sie in die Kunst des Schnorchelns ein, bevor Sie abtauchen in eine farbenprächtige Unterwasserwelt voller faszinierender Tiere. Nach zwei geführten Schnorchelgängen fahren Sie zum Strand, wo ausgiebig Zeit zum Baden und Entspannen bleibt. **ABCT05**



Fort San Felipe, Puerto Plata

PUERTO PLATA, STADT UND STRAND

Die größte Stadt an der Nordküste, Puerto Plata, ist heute Ihr Ziel. Mit dem Bus fahren Sie vorbei an der alten Piratenwehrburg, dem Fort San Felipe, mit seinen trutzigen Bollwerken. Danach geht es am Unabhängigkeitsplatz mit seinen schön verzierten Häuschen und der imposanten Kathedrale San Felipe vorbei. Am Strand von Cabarete, dem Eldorado für Wind- und Kitesurfer, lassen Sie den Tag ausklingen. **ABC01**

HÖHLEN VON CABARETE UND STRANDVERGNÜGEN



Küstenlandschaft, Puerto Plata

Genießen Sie eine herrliche Landschaftsfahrt durch Puerto Plata und Sosúa, das „Ibiza der Karibik“ auf dem Weg nach Cabarete. Der kleine Ort ist nicht nur ein Mekka für Surfer, sondern hat mit den Höhlen im Nationalpark El Choco auch noch eine echte Attraktion vorzuweisen. Hier können Sie Lagunen, die 20 Meter unter dem Meeresspiegel liegen, und beeindruckende Tropfsteinhöhlen bestaunen, von denen es mehr als 2.000 gibt, die unter der gesamten Bergkette von El Choco verteilt sind. **ABC24**



Alle Ausflüge auf
www.aida.de/myaida



Traditionelle Zigarrenherstellung

SAMANÁ UND UMGEBUNG

In der Provinzhauptstadt Santa Bárbara de Samaná lohnt sich ein Blick in die Kirche La Churcha. Diese wurde in England in Einzelteilen angefertigt und in der Karibik zusammengesetzt. Ebenso ist die Kirche La Fuente einen Besuch wert. Wenn Sie schon immer wissen wollten, wie Zigarren gerollt werden, dann schauen Sie im Zigarrenhaus vorbei. Im ehemaligen Fischerdorf Las Terrenas im Norden der Halbinsel erwarten Sie neben hübschen bunten Häusern eine Strandpromenade und weiße Strände unter Tausenden von Kokospalmen. **SMN01**

PALMEN UND THUNDER HOLE MIT DEM PEDELEC (PEDELEC-BIKINGTOUR)



Traumhafter Strand, Samaná

Bei einer Tour mit dem Pedelec kommen Naturliebhaber voll auf ihre Kosten. Sie fahren entlang der Küste durch die hügelige und grüne Landschaft mit ihrer einzigartigen Flora und Fauna. Allein 300 verschiedene Orchideen sowie karibische Pinien, Königs- und Kokospalmen wachsen auf der Insel. Nach einem Stopp an einem Thunder Hole fahren Sie zurück nach Samaná. Es folgt eine kleine Stadtrunde, bevor Sie sich bei einem Bad im Meer erfrischen oder einfach nur am Strand entspannen können. **SMNB04**



NATIONALPARK LOS HAITISES

Natur pur heißt es im Nationalpark Los Haitises mit Regen- und Mangrovenwäldern, Lagunen und Flüssen sowie prähistorischen Skulpturen. Ein Schnellboot bringt Sie fix in die grüne Wildnis. Bei einer Bootsfahrt durch den Park entlang der Küste können Sie den Blick über Mangrovenwälder und beeindruckende Felsformationen sowie die unberührte Natur schweifen lassen.

Bei der Besichtigung einer Höhle sollten Sie Ihr Augenmerk dann auf die faszinierenden Höhlenmalereien der Taino-Indianer, der Ureinwohner des Landes, richten. **SMN02**



IM SAFARIBUS DURCHS HINTERLAND UND STRAND

Erleben Sie die Dominikanische Republik fernab vom Strand bei einer spannenden Tour ins Hinterland mit dem Safaribus. Eine atemberaubend schöne Flora und Fauna sowie viele weitere Naturschätze kreuzen Ihren Weg, während Sie Richtung Playa El Valle fahren. Hier befindet sich ein wunderschöner kleiner Wasserfall, der Cascada Lulu, umgeben von Kakao-, Kaffee- und Bambusbäumen. **SMN22**

FRANKREICH

PARIS/LE HAVRE



ENTDECKEN SIE DAS QUIRLIGE TOR zur Seine-Metropole! Die pulsierende Hafenstadt Le Havre ist der ideale Ausgangsort, um in der Normandie liebevolle Landschaften und mittelalterliche Städte zu erkunden. Von der malerischen Natur der Normandie ließen sich schon die Künstler des Impressionismus inspirieren. Oder träumen Sie von einem Ausflug in die Stadt der Liebe? Dann lässt Paris diesen Traum vielleicht wahr werden.

LAGE – Die französische Hafenstadt Le Havre liegt am Ärmelkanal unmittelbar an der Mündung der Seine. Hier leben ca. 172.000 Menschen. Frankreichs Hauptstadt Paris hat ca. 2,2 Millionen Einwohner.

POLITIK – Die Französische Republik ist eine parlamentarische Demokratie und Mitglied der EU.

WÄHRUNG – Zahlungsmittel ist der Euro.

KLIMA

Mildes, ausgeglichenes Klima mit ca. 17 °C im Frühling und Herbst sowie ca. 25 °C im Sommer. Der Winter ist feucht bei durchschnittlich 5 °C.



SPRACHE

FRANZÖSISCH



Rathausplatz, Le Havre

PARIS AUF EINEN BLICK



Der 324 Meter hohe Eiffelturm, der Prachtboulevard Champs-Élysées, die gigantische Place de la Concorde ... Ein Höhepunkt übertrifft den nächsten. Der Triumphbogen sieht schon beim ersten Anblick irgendwie vertraut aus und die berühmte Kathedrale Notre-Dame de Paris weckt Erinnerungen an die Weltliteratur. Ob bei einem Spaziergang vorbei am neobarocken Ensemble der Pariser Oper, der wunderschönen Basilika Sacré-Cœur oder entlang des Seine-Ufers über die älteste Pariser Brücke Pont Neuf – romantisch ist Paris eigentlich immer! **LEH07**

GOLF D'ÉTRETAT

Hoch oben auf den Klippen am Ärmelkanal erwarten Sie die grünen Flächen des 18-Loch-Golfplatzes von Étretat, der zu den besten Golfplätzen Frankreichs gehört. Er ist außergewöhnlich schön gelegen und überragt das Meer und die Bucht von Étretat. Mit seinen offenen Fairways, satten Roughs und gut verteidigten Grüns bietet er Golfern ein abwechslungsreiches Spiel. Typisch für einen Küstenplatz ist der permanente Wind, der den Platz zur Herausforderung werden lässt. **LEHG01**



Calvados-Destillerie, Normandie

HONFLEUR MIT BESUCH IN DER CALVADOS-DESTILLERIE

In der Seefahrerstadt Honfleur mit ihren malerischen Holzbauten scheint die Zeit vor 150 Jahren stehen geblieben zu sein. Damals trafen sich hier die französischen Impressionisten um den Maler Eugène Boudin. Neben dem historischen Stadttor La Lieutenance und den alten Salzlagerhallen sollten Sie sich auch die Kirche Sainte-Catherine anschauen. Bei dem Besuch einer Calvados-Destillerie inklusive Verkostung können Sie sich die Normandie anschließend auf der Zunge zergehen lassen. **LEH27**

ROUEN: HISTORISCHE HAUPTSTADT DER NORMANDIE



Historische Holzhäuser, Rouen

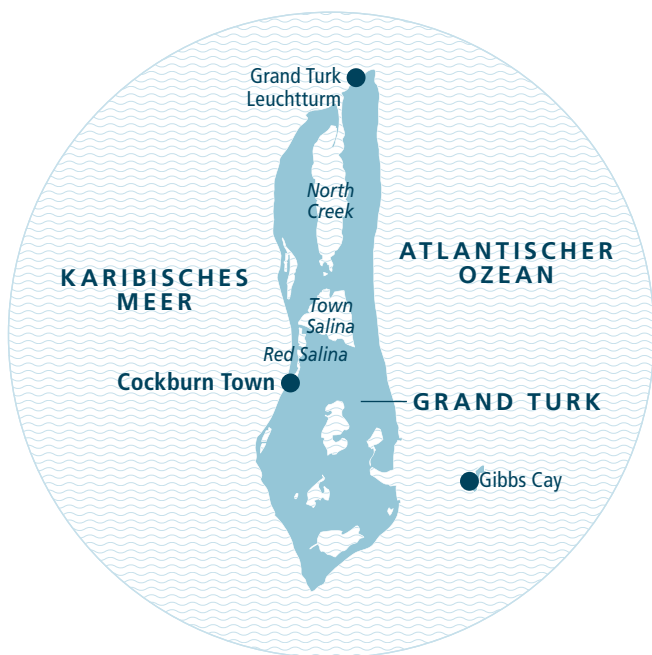
Die größte Stadt der Normandie gibt sich mittelalterlich. Ihr herausragendes Wahrzeichen ist die gotische Kathedrale Notre-Dame mit der höchsten Turmspitze Frankreichs. Entlang der Rue du Gros-Horloge reihen sich historische Holzhäuser aneinander. Die eindrucksvolle Flaniermeile endet am Place du Vieux-Marché, wo im Jahre 1431 Jeanne d'Arc den Tod auf dem Scheiterhaufen fand. Gotisch bis in die Turmspitze präsentiert sich ebenfalls die wunderschöne Kirche Saint-Maclou. **LEH12**



Alle Ausflüge auf
www.aida.de/myaida

GRAND TURK

COCKBURN TOWN



WEISSE TRAUMSTRÄNDE, TÜRKIS SCHIMMERENDES

Wasser, sanfte Wellen und eine leichte karibische Brise – mehr brauchen Sie nicht, um glücklich zu sein? Dann sind Sie auf Grand Turk Island am Ziel Ihrer Träume. Genießen Sie eine entspannte Entdeckungstour mit dem Geländewagen, einen Ausflug in die Unterwasserwelt mit ihren atemberaubenden Korallenriffen oder entdecken Sie das ganze Glück der Erde auf dem Rücken der Pferde.

KLIMA – Tropisch mit Tagestemperaturen um die 28 °C. Die ständigen Passatwinde sorgen für eine angenehme Kühlung.

POLITIK – Die Turks- und Caicosinseln sind britische Überseegebiete mit Königin Elisabeth II. als Staatsoberhaupt.

WÄHRUNG – Obwohl die Inseln britische Kronkolonie sind, ist die Landeswährung der US-Dollar, der sich in 100 Cents unterteilt. 1 US-Dollar entspricht ca. 0,90 Euro.

LAGE – Die Turks- und Caicosinseln liegen im Atlantischen Ozean und werden noch zur Karibik gezählt. Grand Turks Hauptstadt Cockburn Town hat rund 3.700 Einwohner.



SPRACHE
ENGLISCH



Atemberaubende Unterwasserwelt



Typische Architektur, Grand Turk

VON KÜSTE ZU KÜSTE: GRAND-TURK-SAFARI

Eine Safari im inselüblichen offenen Bus führt nach Cockburn Town. Hier können Sie die typische Inselarchitektur bestaunen. Der Leuchtturm am nördlichsten Zipfel der Insel wurde 1852 in England gebaut, in Einzelteile zerlegt auf die Insel transportiert und dort wieder aufgebaut. Die alten Salinen zeugen noch von der Zeit, als in den riesigen Salzseen und Lagunen das „weiße Gold“ geerntet wurde. Eine besondere Attraktion ist auch die Nachbildung der John-Glenn-Raumkapsel. **GDT01**

AUF DEM RÜCKEN DER PFERDE



Ausritt am Strand

Wer lieber zu Pferde baden geht, hat nach einem Ausritt am Strand die Gelegenheit dazu. Das flache Wasser der Caicos Banks macht den Strand zu einem idealen Ort, um Ihr Pferd in den Ozean zu führen. Bevor es losgeht, bekommen Sie neben einem Pferd noch eine kurze Einweisung. Und spätestens wenn Sie im Trab oder Galopp am weißen Strand entlangreiten, werden Sie sehen: Das Glück der Erde liegt tatsächlich auf dem Rücken der Pferde. **GDT04**



SCHWIMMEN MIT DEN ROCHEN VON GIBBS CAY

Die Wahrscheinlichkeit, Rochen zu sehen, ist nirgendwo in der Karibik höher als auf Gibbs Cay, wo Sie ein einzigartiges Inselerlebnis erwartet.

Das östlich von Grand Turk gelegene Eiland ist zwar unbewohnt, die flachen Gewässer rundherum sind aber umso dichter bevölkert.

Hier warten unzählige Stachelrochen darauf, gefüttert zu werden, und schwimmen dafür gern mit den begeisterten Besuchern. Nach diesem Erlebnis haben Sie noch Zeit, die Insel zu erkunden oder einfach nur am weißen Sandstrand die Seele baumeln zu lassen. **GDT07**



KORALLEN, ROCHEN UND SCHILDKRÖTEN

Am traumhaft schönen Puderzuckerstrand wird Ihnen das Schnorchelequipment ausgehändigt. Mit einem kleinen Boot fahren Sie zu einem idealen Tauchplatz direkt vor der Küste. Nach der Einweisung durch lokale Guides erkunden Sie eine farbenprächtige Riffkante, an der es Rochen und Schildkröten gibt. An einem fischreichen Korallengarten legen Sie einen weiteren Stopp ein, bevor Sie zum Strand zurückkehren. **GDTT05**

GROSSBRITANNIEN

LONDON/DOVER



DIE KREIDEFELSEN VON DOVER begrüßen Ankömmlinge königlich. Majestätisch erheben sich die weißen Klippen vor der südostenglischen Hafenstadt. Sie sind Vorboten eines Traumtags für Fans der Königsfamilie. Denn die Krönung eines jeden Englandbesuchs ist London, wo die Royals zu Hause sind. Wandeln Sie auf den Spuren von Queen Mum und tauchen Sie ein in die britische Weltmetropole mit ihrer facettenreichen Historie und unzähligen Kulturstätten.



SPRACHE

ENGLISCH

POLITIK – Das Vereinigte Königreich Großbritannien und Nordirland ist eine parlamentarisch-konstitutionelle Monarchie mit der Königin als Staatsoberhaupt.

WÄHRUNG – Zahlungsmittel ist das Britische Pfund, das sich in 100 Pence unterteilt. 1 Britisches Pfund entspricht ca. 1,15 Euro.

KLIMA – Dank des Golfstromes herrscht an der Südküste Englands durchweg mildes Klima. So kann man auch im Dezember noch Temperaturen bis zu 9 °C erwarten. Im Sommer erreichen die Werte im Mittel knapp die 20-°C-Marke.

LAGE – Die südostenglische Hafenstadt Dover (43.000 Einwohner) liegt am Ärmelkanal in der Grafschaft Kent. Das ca. 120 km entfernte London, Englands Hauptstadt, hat über 8 Millionen Einwohner.



Kreidefelsen in Dover

LONDON ZU WASSER UND ZU LAND



Eine Metropole wie ein Königreich: London. Hier können Sie während einer Panoramafahrt mit dem Bus am Buckingham-Palast Ausschau nach der Königin halten, die ehrwürdige St.-Paul's-Kathedrale, den quirligen Trafalgar Square, Big Bens Uhrenturm, den Piccadilly Circus und noch viele weitere weltberühmte Sehenswürdigkeiten bestaunen. Und weil man von London nie genug bekommen kann, erleben Sie die Highlights der Stadt im Anschluss noch mal bei einer Mini-kreuzfahrt auf der Themse aus einer anderen Perspektive – vom Wasser aus. **DOV02**

VOM DOVER CASTLE BIS ZUM LEUCHTTURM MIT DEM BIKE (SOFT-AKTIV-BIKINGTOUR)

Dieser Fahrradausflug führt Sie zunächst durch die Innenstadt von Dover und bergauf zum sehenswerten Dover Castle. Danach erreichen Sie die nahe gelegene Stadt St. Margaret's at Cliffe und im Anschluss den weißen Leuchtturm von South Foreland. Über schmale Feldwege fahren Sie zurück nach Dover mit einem weiteren Abstecher durch die Innenstadt, bevor es zurück zum Schiff geht. **DOVB01**



Bodiam Castle, Ost Sussex

BUS- UND ZUGFAHRT DURCH SCHÖNE LANDSCHAFT UND ENGLISCHER CREAM TEA

Mit dem Bus geht es nach Tenderden in der Grafschaft Kent, dem „Garten Englands“. Hier wird es nostalgisch, wenn Sie sich im historischen Dampfzug durch die grüne Bilderbuchlandschaft mit Obstgärten, Hopfenfeldern und kleinen Dörfern fahren lassen. Verpassen Sie beim stilechten Afternoon Tea aber bitte trotzdem nicht den Blick auf die mittelalterliche Burgruine Bodiam Castle. **DOV05**

DAS MITTELALTERLICHE RYE



Gasse in Rye

Dieser Ausflug führt Sie in das Dörfchen Tenderden und von dort in die charmante Kleinstadt Rye, die einst zum Städtebund der englischen Kanalhäfen gehörte. Heute liegt sie 3 Kilometer vom Meer entfernt. Für den Handel war das Austrocknen des Flussbetts damals eine Katastrophe, für die heutigen Besucher ein Segen. Denn im historischen Stadtkern hat sich das Ambiente des Mittelalters unverfälscht erhalten. Auch im Rye Heritage Centre erwarten Sie Schätze früherer Jahrzehnte. **DOV11**

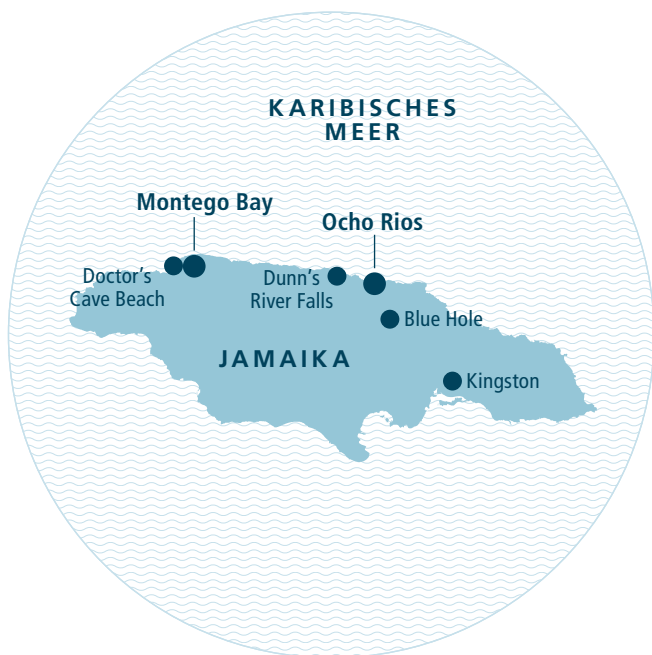


Alle Ausflüge auf
www.aida.de/myaida

JAMAICA

MONTEGO BAY

OCHO RIOS



DIE LEICHTIGKEIT DES SEINS ist nirgendwo deutlicher zu spüren als auf Jamaika selbst, dem Zuhause des Reggaes, des Rums und des legendären Bob Marley. Also tief einatmen, die Seele baumeln lassen und etwas für die Zeit nach dem Urlaub mit nach Hause nehmen. Ins Schwärmen werden Sie ganz sicher kommen bei den Traumstränden, Schnorchel-Hotspots, Golfanlagen und kolonialen Architekturschätzen.

KLIMA – Das tropische Klima bringt ganzjährig warme Temperaturen zwischen 24 °C und 32 °C mit sich, Passatwinde sorgen für Kühlung.

POLITIK – Jamaika ist seit 1962 eine parlamentarische Monarchie im Commonwealth. Staatsoberhaupt ist die britische Königin, vertreten durch einen Generalgouverneur.

WÄHRUNG – Zahlungsmittel ist der Jamaika-Dollar, der sich in 100 Cent unterteilt. 100 Jamaika-Dollar entsprechen ca. 0,65 Euro.

LAGE – Jamaika ist die drittgrößte der karibischen Inselgruppe der Großen Antillen, auf ihr leben ca. 3 Millionen Menschen. Hauptstadt ist Kingston im Süden. An der Nordküste liegen Montego Bay (ca. 110.000 Menschen) und Ocho Rios (ca. 9.600 Einwohner).



SPRACHE
ENGLISCH, PATOIS
(UMGANGSSPRACHE)



Dunn's River Falls, Jamaika

PANORAMAFAHRT DURCH MONTEGO BAY UND STRAND



Willkommen in der touristischen Hauptstadt Jamaikas, von den Einheimischen liebevoll Mo-Bay genannt. Exklusive Boutiquen, Duty-free-Geschäfte und bunte Straßenmärkte mit Kunsthandwerk verlocken auf der Gloucester Avenue und auf der Elegant Mile zum Flanieren und Geldausgeben. Und überall finden sich Spuren der kolonialen Geschichte in Form von historischen Stein- und Holzhäusern im georgianischen Stil. Pures Reggae-Feeling können Sie nach Ihrem Stadtbummel am Hip Strip, der berühmten Kneipen- und Strandmeile, erleben. **MOB41**

STAND-UP-PADDLING AM STRAND DES HARD ROCK CAFÉS

Zum Privatstrand des Hard Rock Cafés Montego Bay ist es mit dem Bus nicht weit. Dort angekommen führt Sie ein AIDA Guide in die Trendsportart Stand-Up-Paddling ein. Danach unternehmen Sie eine Tour mit dem Paddle-Board im türkisfarbenen Wasser entlang der Küste. Zurück beim Hard Rock Café bleibt ausreichend Zeit zum Baden und Entspannen am Privatstrand des Cafés, das weltweit eines der besten ist. **MOBTS1**



Blue Hole nahe Ocho Rios, Jamaika

TUBING UND BLUE HOLE

Blue Hole oder auch die „geheimen Wasserfälle“ ist ein verstecktes Juwel in den Bergen von Jamaika nahe des Ortes Ocho Rios. Freuen Sie sich auf ein erfrischendes Abenteuer, bei dem Sie unter Wasserfällen schwimmen, klettern und in einem Kaskaden-See baden können. Mindestens genauso viel Spaß werden Sie auch beim Tubing am White River haben. Hier schwingen Sie sich auf einen aufgepumpten Spezialreifen und gleiten darauf die Wildbäche hinunter. **MOB48**

MIT DEM TRIMARAN ZUM DOCTOR'S CAVE BEACH



Doctor's Cave Beach, Montego Bay

Auf einer Insel darf natürlich der Spaß am und im Wasser nicht fehlen. Segeln Sie mit dem Trimaran zu einem Riff vor Doctor's Cave Beach und werfen Sie durch die Schnorchelbrille einen Blick auf Feuerfische, Schildkröten, Stachelrochen und Papageifische. Anschließend können Sie entspannt die Sonne am Doctor's Cave Beach, einem der schönsten Strände der Insel, genießen. Weißer Sandstrand, kristallklares Wasser und die Strandbar – ein Urlaub wie aus dem Werbespot. **MOB10**





Farbenfrohe Orchidee

WASSERFALL UND MYSTIC MOUNTAIN

Vom üppigen tropischen Regenwald, Ingwerlilien, Orchideen, wehenden Palmen, Farnen und Bambuswäldern umgeben, sind die Dunn's River Falls eine der schönsten Sehenswürdigkeiten in Jamaika. Schwimmen ist hier so erfrischend, dass Sie gar nicht mehr weg wollen. Ebenfalls ein Erlebnis ist die Fahrt mit dem SkyExplorer-Sessellift auf den 214 Meter hohen Mystic Mountain. Oben angekommen haben Sie eine tolle Aussicht auf die grünen Hügel und den Hafen von Ocho Rios. **OCH19**

DUNN'S RIVER FALLS UND ERHOLUNG AM STRAND



Erfrischender Cocktail

Nach einer kurzen Busfahrt erreichen Sie die Dunn's River Falls. Der Aufenthalt ermöglicht Ihnen den Wasserfall direkt durch das Wasser zu erklimmen oder Sie gelangen über Holzstufen am Rand nach oben. Im privaten Bamboo Beach Club können Sie dann den Tag bei landestypischen kalten Getränken, feinen Köstlichkeiten sowie Musik und tänzerischen Darbietungen entspannt ausklingen lassen. Gut erholt geht es anschließend weiter zum Shoppen in die Stadt. **OCH28**



Alle Ausflüge auf
www.aida.de/myaida

TROPISCHER GARTEN UND DUNN'S RIVER FALLS

Die Coyaba-Gärten liegen nur wenige Kilometer außerhalb von Ocho Rios, der zweitgrößten Stadt von Jamaika, buchstäblich im Dschungel. Hier werden Sie von enormen Zedern und Banyanbäumen sowie einer Vielzahl von exotischen Blumen begrüßt. Die wunderbaren Dunn's River Falls fallen aus etwa 200 Metern Höhe über mächtige, terrassenartige Kalksteinblöcke hinunter bis zum Strand. Die Wasserfälle können Sie zu Fuß, entweder durchs Wasser oder am Rand über Stufen, erklimmen, und schon sind Sie mittendrin im sprudelnden Leben Jamaikas. **OCH02**



GEFÜHRTER SCHNORCHELAUSFLUG UND DUNN'S RIVER FALLS

Werfen Sie einen Blick in die bunte Unterwasserwelt Jamaikas! Sie starten mit dem Boot direkt von AIDA zu den Korallenriffen vor der Küste. Auf der Fahrt dorthin erklärt Ihnen ein AIDA Guide alles, was Sie über das Schnorcheln wissen müssen. Und dann geht es auch schon los: Im Marine-Schutzpark erwartet Sie ein farbenfrohes Korallenparadies, in dem sich jede Menge Fische sowie Schildkröten tummeln. An den Dunn's River Falls haben Sie danach Zeit zum Sonnen und Relaxen. **OCHT05**

KOLUMBIEN

CARTAGENA



DIESE EINZIGARTIGE HAFENSTADT –

mit vollem Namen Cartagena de Indias – gilt als eine der schönsten Städte Südamerikas. Sie verbindet den Charme der Kolonialarchitektur mit dem heißen Rhythmus der Karibik. Die Altstadt mit ihren kopfsteingepflasterten Gassen und romantischen Plätzen, die schon den Literaturnobelpreisträger Gabriel García Márquez faszinierte, wird auch Sie unter Garantie in ihren Bann ziehen.



POLITIK – Kolumbien ist eine Präsidentialrepublik.

LAGE – Cartagena ist eine Stadt an der Karibikküste Kolumbiens und ist mit ihren ca. 1 Mio. Einwohnern die Hauptstadt des Departamentos Bolívar.

WÄHRUNG – Zahlungsmittel ist der Kolumbianische Peso, der sich in 100 Centavos unterteilt. 1.000 Pesos entsprechen ca. 0,28 Euro.

KLIMA

Die Temperaturen variieren aufgrund der Höhenunterschiede von feuchtheiß bis hin zu frostig. In den Bergen ist es eher kühl, im Flachland und an der Küste tropisch.



SPRACHE SPANISCH



Skyline von Cartagena

CARTAGENA ZU WASSER UND ZU LAND



Bereits während der Bootsfahrt durch die Bucht von Cartagena passieren Sie einige der Sehenswürdigkeiten der Stadt. An Land können Sie sich bei einem Bummel durch die Altstadt an den Kirchen, Plätzen und reich verzierten Portalen und herrschaftlichen Kolonialbauten sattsehen. In den Festungsmauern von Las Bovedas, einst Munitionsdepot und Verlies, befinden sich heute Souvenir- und Kunsthandwerksläden. Auch Fort San Felipe de Barajas wird Ihnen sofort ins Auge fallen – die Anlage ist ein Meisterwerk spanischer Festungsbaukunst! **CAR03**

CARTAGENA MIT DEM BIKE (SOFT-BIKINGTOUR)

Die Rundfahrt mit dem Fahrrad bringt Sie zu den Highlights der Stadt. Sie fahren vom Hafen durch das alte Handwerker- und neue Trendviertel Getsemani. Hier geht es vom Uhrturm zur Stadtmauer, von der Sie einen sensationellen Panoramablick auf die Umgebung haben. Anschließend fahren Sie entlang der Bucht von Cartagena ins moderne Bocca Grande und weiter zum Shoppen in die Altstadt. **CARB01**



Altstadt von Cartagena, Kolumbien

STADTRUNDFAHRT DURCH CARTAGENA

Cartagena, die Perle der Karibik, beeindruckt durch die wunderschöne Altstadt hinter der historischen Stadtmauer, die zum Schutz vor Piraten erbaut wurde. Mit dem Bus fahren Sie zum Fort San Felipe de Barajas, der größten spanischen Festung außerhalb des Mutterlandes. Nach einem Fotostopp begeben Sie sich zum Munitionslager Las Bovedas mit seinen vielen Kunsthandwerksläden. Dort gibt es ausgiebig Gelegenheit zum Bummeln. **CAR01**

IM KANU DURCH DIE MANGROVEN UND ALTSTADT VON CARTAGENA



Karibische Mangrovenlandschaft

Im einzigartigen Mangrovengebiet des Fischerdorfs La Boquilla können abenteuerlustige Entdecker eine Expedition im Holzkanu unternehmen. Dabei brauchen Sie selbst nicht einmal zum Paddel zu greifen, denn ein Bootsführer bringt Sie zu den schönsten Stellen. Der Mangrovenwald bietet eine wundervolle Flora und Fauna. Unter anderem können Sie hier unterschiedliche Vogel- und Krabbenarten beobachten. Der Ausflug wird mit einem Bummel durch Cartagenas Altstadt perfekt abgerundet. **CAR06**



Alle Ausflüge auf
www.aida.de/myaida

PANAMA

COLÓN



BEI DEM WORT PANAMA DENKEN SIE SICHER

sofort an den Panamakanal. Vielleicht noch an den Panamahut. Dabei bringt es Panama auf mehr Tier- und Pflanzenarten als ganz Nordamerika und Europa zusammen. Aber angesichts der baulichen Meisterleistung des 1914 eröffneten Kanals gerät selbst die üppige Natur ins Hintertreffen. Doch das Schönste ist – man kann den Kanal auf oder entlang des Wassers genießen.

KLIMA – Die Temperaturen liegen ganzjährig bei 27 °C, in den Bergen ist es etwas kühler. In den Monaten Januar bis April ist die Niederschlagsmenge am geringsten.

POLITIK – Die Republik Panama ist eine Demokratie mit einem Präsidenten als Staatsoberhaupt.

WÄHRUNG – Zahlungsmittel ist der panamaische Balboa. Die Währung ist an den US-Dollar gekoppelt, alle Scheine sind Dollar-Banknoten. Nur die Münzen sind panamaisch. 1 Balboa/US-Dollar entspricht ca. 0,90 Euro.

LAGE – Colón ist eine Hafenstadt an der Karibikküste von Panama. Sie liegt am Zugang zum Panamakanal, der die Karibik mit dem Pazifischen Ozean verbindet. Im Ballungsraum von Colón leben ca. 240.000 Menschen.



SPRACHE
SPANISCH



Mangroveninseln, Panama



Skyline von Panama City

PANAMA CITY UND SHOPPING

Bei der Rundfahrt durch Panama City werden Sie sofort bestätigen: Dies ist die kosmopolitischste Stadt Mittelamerikas. Viele der historischen Gebäude im Französischen Viertel oder im Kolonialviertel spiegeln die bewegte Geschichte wider. Im Anschluss können Sie Ihr eigenes Spiegelbild in einer der Umkleidekabinen der Shoppingmall Multiplaza Pacific bewundern. Hier laden rund 260 Mode- und Souvenirgeschäfte zum entspannten Bummeln und Shoppen ein. **ONX14**

PANAMA CITY UND MIRAFLORES-SCHLEUSEN



Amador-Meerenge

Fort Amador war einst Stützpunkt der US-Soldaten, die das südliche Ende des Panamakanals am Pazifik bewachten. Heutzutage werden hier militärische Sehenswürdigkeiten ausgestellt und auch die spektakuläre Aussicht auf die Amador-Meerenge ist durchaus einen Blick wert. Bei einem Besuch der Miraflores-Schleusen sehen Sie aus nächster Nähe, wie große Schiffe durch die Panamakanal-Schleusen gelangen. Das technische Wunderwerk wurde 1913 fertiggestellt und ist 1,7 Kilometer lang. **ONX06**



DEN PANAMA-KANAL HAUTNAH ERLEBEN

An der pazifischen Einfahrt in Balboa warten Schiffe auf grünes Licht und begeben sich auf eine Kanalreise von rund zehn Stunden, die immerhin 8.000 Kilometer Seeweg rund um Kap Hoorn erspart. Von Gamboa aus können Sie ein Stück Wasserweg im Ausflugsboot zurücklegen. Es geht zur Pedro-Miguel-Schleuse und über den Miraflores-See bis zu den Miraflores-Schleusen, wobei mit dem Boot ein Höhenunterschied von 30 Metern bewältigt wird. Auf dem Weg nach Gamboa liegt auch die engste Stelle des Panamakanals, der Gaillard Cut. **ONX01**



PORTOBELO UND KAJAK

Nach einer kurzen Einweisung in den Kajaksport paddeln Sie gemeinsam mit dem AIDA Guide zu den vorgelagerten Inseln der Portobelo Bay. Hier erwartet Sie eine beeindruckende Inselwelt mit üppigen Mangrovenwäldern, die als Lebensraum für eine Vielzahl von exotischen Vogelarten, darunter Ibis und Reiher, dienen. Aber auch Brüllaffenkolonien fühlen sich in den Baumwipfeln heimisch. Zurück an Land haben Sie am Strand noch die Gelegenheit zum Baden und Relaxen. **ONX17**

PORTUGAL / AZOREN

PONTA DELGADA / SÃO MIGUEL



AUS DEM WETTERBERICHT sind die Azoren den meisten wohl bekannt. Hier ist das Hoch zu Hause, das für unser gutes Wetter sorgt. Hochstimmung vor Ort garantieren auf der größten Azoreninsel São Miguel das Farbenspiel aus grüner Landschaft, gelben Ananas, schwarzen Lavastränden und smaragdfarbenen Kraterseen sowie charmante Kolonialstädte. Freuen Sie sich auf eine kunterbunte Stadt mit einem ganz besonderen Charme.

LAGE – São Miguel ist die größte der neun im Atlantik gelegenen Azoreninseln. Hier leben ca. 140.000 Menschen, rund 68.000 davon in der Hauptstadt Ponta Delgada.

POLITIK – Die Azoren gehören zu Portugal und damit zur EU. Mit einer eigenen Regierung sind sie seit 1976 autonom. Alle vier Jahre findet die Wahl eines Regionalparlaments statt.

WÄHRUNG – Zahlungsmittel ist der Euro.

KLIMA

Die Azoren werden von ozeanisch-subtropischem Klima geprägt. Im Winter wird es nicht kälter als 11 °C. Herbst und Frühjahr sind mild und regnerisch.



SPRACHE

PORTUGIESISCH



Ponta Delgada, Hauptstadt von São Miguel

MALERISCHE AUSSICHTEN UND KRATERSEEN



Die Natur-Highlights der Vulkaninsel São Miguel laden zur Entdeckungstour ein. Genießen Sie zunächst das Panorama des Aussichtspunkts Mosteiros Ribeira Grande. Im Anschluss daran besichtigen Sie den am Vulkankrater gelegenen Ort Sete Cidades. Die Aussichtspunkte Santiago und Vista do Rei bieten Ihnen anschließend einen sagenhaften Blick auf die Vulkanseen in der Caldeira das Sete Cidades. Eines der führenden Hotels in Ponta Delgada empfängt Sie danach auf der Veranda zu einer Erfrischungspause mit Blick über die Hafengebucht. **PDG02**

MIT DEM BIKE DIE SCHÖNHEIT DER AZOREN ENTDECKEN (SOFT-BIKINGTOUR)

Die bezaubernde Atmosphäre der Inselhauptstadt Ponta Delgada entfaltet sich unmittelbar bei einem Bummel durch die Gassen und entlang des Klosters sowie über den hübschen Markt. Mit dem Fahrrad geht es dann weiter an der Küste bis zum Miradouro Do Ilhéu. Von hier aus haben Sie ganz Ponta Delgada und die Küste bestens im Blick. Im Anschluss können Sie Ihre Augen relaxt schließen und sich beim Sonnenbaden am Strand erholen. Und wenn nicht hier die Sonne scheint, wo dann? **PDGB01**



Blick auf Lagoa do Fogo

RIBEIRA GRANDE, FEUERSEE UND ANANASPLANTAGE

In Ribeira Grande zeugen noch das Rathaus und die Kirche Matriz de Nossa Senhora da Estrela von der einstigen Herrschaft der Portugiesen. Nachdem Sie in den Genuss einer Likörverkostung gekommen sind, genießen Sie vom Aussichtspunkt Pico da Barrosa einen herrlichen Blick auf den Feuersee Lagoa do Fogo. Und noch einen Genuss sollten Sie nicht versäumen: Die Inselbewohner verstehen sich perfekt auf den Anbau von Ananas. Informieren Sie sich auf einer Plantage über die Frucht. **PDG03**

RIBEIRA GRANDE UND HEISSE QUELLEN IM TAL VON FURNAS



Heiße Quelle, Furnas

Ribeira Grande – größte Stadt im Inselnorden – hat sich ihren ursprünglichen Charme aus der Herrschaftszeit der Portugiesen bewahrt. Im Kurort Furnas, der in einem 290 Meter tiefen Kraterkessel liegt, finden Sie mit Terra Nostra zudem einen der schönsten botanischen Gärten der Insel. Die heißen Quellen im Tal von Furnas befördern mineralhaltiges Wasser und heilsamen Schlamm an die Erdoberfläche, der schon bei so manchem Zipperlein in Form einer Fangopackung geholfen hat. **PDG01**



Alle Ausflüge auf
www.aida.de/myaida

SPANIEN

LA CORUÑA



WILLKOMMEN IN GALICIENS HAUPTSTADT

La Coruña! Der Nordwesten Spaniens gilt als Traumziel für Natur- und Kultururlaub. Dank dem Apostel Jakobus hat die Region auf der Karte christlicher Pilgerstätten einen bedeutenden Platz. Seine Grabstätte wurde Anfang des 9. Jahrhunderts in Santiago de Compostela entdeckt. Entdecken Sie eine Stadt voller Kultur, in der Phönizier, Kelten und Römer ihre Spuren hinterlassen haben.

LAGE – Im Nordwesten Spaniens erstreckt sich die Region Galicien.

Die Provinzhauptstadt La Coruña liegt direkt am Atlantik. Hier leben ca. 245.000 Menschen.

POLITIK – Das Königreich Spanien ist eine parlamentarische Monarchie und Mitglied der EU.

WÄHRUNG – Zahlungsmittel ist der Euro.

KLIMA

Der Atlantik sorgt für ein ausgesprochen mildes und gemäßigtes Klima. Die Durchschnittstemperaturen an der Küste liegen im April bei 12 °C, im August bei 20 °C und im Oktober bei 15 °C.



SPRACHE SPANISCH, GALICISCH



Galiciens Landschaft



Torre de Hércules, La Coruña

HIGHLIGHTS VON LA CORUÑA MIT DEM PEDELEC (PEDELEC-BIKINGTOUR)

Entdecken Sie die schönsten Plätze von Galiciens Hauptstadt mit dem E-Bike. Vorbei am María-Pita-Platz und seinem schönen Rathaus geht es durch kleine verträumte Gässchen in Richtung des Kastells San Antón. Der Torre de Hércules (Herkulesturm) bietet einen beeindruckenden Anblick, bevor Sie sich an der Strandpromenade auf einen Kaffeestopp freuen können. Nach der Stärkung erwartet Sie ein kleiner Anstieg zum Aussichtspunkt Monte de San Pedro mit Blick über die Stadt. Im Anschluss geht es am Fußballstadion von Deportivo La Coruña vorbei und durch die Stadt zurück zum Schiff. **CORB04**

GALICIENS LANDSCHAFT



Wappenverzierter Andrade-Turm,
Pontedeume

Wenn Sie Gärten lieben, können Sie sich schon mal das Herrenhaus Pazo de Mariñán vormerken. In der im französischen Stil arrangierten Anlage des Herrenhauses können Sie sich an herrlicher Gartenkunst erfreuen. Zu den schönsten Sehenswürdigkeiten in dem kleinen Fischerort Pontedeume zählt zweifelsohne der wappenverzierte Turm. Er gehörte einst zum Palast der Familie des galicischen Ritters Fernan Perez de Andrade. Ein durchaus charmanter Ort, der zu einem Bummel einlädt. **COR06**



Alle Ausflüge auf
www.aida.de/myaida

ICH BIN DANN MAL KURZ WEG

Inzwischen kennt fast jeder diesen Satz in Verbindung mit dem Jakobsweg. Bevor Sie über die volle Länge von 800 Kilometern nachdenken, können Sie schon mal einen Testlauf machen.

Die Gegend um Melide mit ihren Wiesen, Bauernhäusern und Eukalyptuswäldern ist wie gemacht, um sich bei einer Wanderung auf die Spuren des Apostels zu begeben. Der Lohn Ihrer Mühen: die Umarmung der Statue des heiligen Jakob in der frühromanischen Kathedrale von Santiago, deren barocke Zwillingstürme das Erscheinungsbild des Wallfahrtsortes prägen. **COR07**



LA CORUÑA UND BETANZOS

Verbringen Sie den Tag im magischen La Coruña, der Hauptstadt Galiciens. Die Panoramafahrt führt Sie u.a. entlang der Glasbalkone der „Kristallstadt“ und zeigt Ihnen die Hafenfestung San Antón. Ein Stopp am Leuchtturm Torre de Hércules bietet Gelegenheit die imposante Aussicht auf den Atlantik zu genießen. Im mittelalterlichen Städtchen Betanzos vergnügen Sie sich auf einem Spaziergang zur Klosterkirche San Francisco und entdecken die engen und gemütlichen Gassen der Stadt. Nutzen Sie danach etwas Freizeit für einen Bummel. Eine Erfrischungspause in einem kleinen galicischen Dorf versüßt Ihnen die Rückfahrt. **COR02**

SPANIEN / KANARISCHE INSELN

LAS PALMAS DE GRAN CANARIA/
GRAN CANARIA

SANTA CRUZ DE TENERIFE/TENERIFFA



TENERIFFA IST WIE EINE KUNSTGALERIE,
die aus dem Rahmen fällt. Mal sattgrün und fruchtbar,
dann karg und bizarr. Nur Spaniens höchster Berg,
der Teide, thront mit seinen 3.718 Metern stets im
Hintergrund. Die Nachbarinsel Gran Canaria ist ein
Entdeckerparadies und bietet mit Wüstensand, Vulkan-
felsen, Tropenwald, Traumstränden, 2.000 Meter hohen
Gebirgen und zwei unterschiedlichen Wetterwelten
ebenfalls wunderschöne Naturerlebnisse.

KLIMA – Teneriffa verfügt ganzjährig über frühlingshafte Temperaturen von ca. 20 °C bis 22 °C. Der Süden Gran Canarias ist ganzjährig sonnig mit Temperaturen zwischen 20 °C und 26 °C. Im Norden ist es häufig bewölkt und regnerisch.

LAGE – Teneriffa (ca. 1 Million Einwohner) und Gran Canaria (ca. 848.000 Einwohner) sind Teil des Kanarischen Archipels. Sie liegen im östlichen Zentralatlantik, ca. 100 bis 500 Kilometer vor der marokkanischen Küste.

WÄHRUNG – Zahlungsmittel ist der Euro.

POLITIK – Die zu Spanien gehörenden Kanarischen Inseln bilden eine autonome Gemeinschaft mit einem Einkammerparlament. Der Sitz des Parlaments ist in Santa Cruz de Tenerife auf Teneriffa.



SPRACHE
SPANISCH



Pico del Teide, Teneriffa



Gebäude in Teror mit typischen Holzbalkonen

EIN ERSTER ÜBERBLICK

Der Bandama-Krater hat einen unglaublichen Durchmesser von 1.000 Metern und ist die erste Station Ihres Ausflugs. In Ihrer Sammlung „Gran Canarias schönste Orte“ dürfen aber auch Teror und Arucas keinesfalls fehlen. Teror gilt als religiöses Zentrum und ist die typischste kanarische Stadt der Insel. Arucas ist die drittgrößte Stadt Gran Canarias. Ihre graue Steinkirche San Juan Bautista wirkt fast etwas fremd zwischen den kleinen weißen Häusern, ist aber unbedingt ein Foto wert. **GRA05**

STRANDTRANSFER NACH MASPALOMAS



Wanderdünen bei Maspalomas

Im Südosten der Insel faszinieren die Sanddünen von Maspalomas auf einer Länge von 6 Kilometern die Besucher. Wanderdünen aus hellgelbem Korallen- und Muschelkalk in faszinierenden Formationen oder die hübsche Strandpromenade laden zum Spaziergang ein. Oder Sie lassen sich gleich in den breiten Sandstrand fallen und nehmen ein erfrischendes Bad im Meer – schließlich ist Urlaub! Übrigens finden Sie hier auch das einzige offizielle FKK-Gebiet Gran Canarias. **GRA10**



Alle Ausflüge auf
www.aida.de/myaida

LAS PALMAS UND BANDAMA-KRATER

Einen Einstieg in das kanarische Inselleben bekommen Sie im Pueblo Canario. Der Künstler Nestor de la Torre entwarf dieses charakteristische Dörfchen, das Teil des Parque Doramas ist, in den 1930er-Jahren. Das älteste Viertel Las Palmas' ist das Barrio de la Vegueta mit seinen kolonialen Häusern, Kopfsteinpflastergassen und dem Prunkstück, der imposanten Kathedrale Santa Ana samt dem Kanarischen Museum. Einen Eindruck vom vulkanischen Ursprung Gran Canarias bekommen Sie anschließend beim Besuch des Kraters Caldera de Bandama. **GRA01**



GRAN CANARIA MIT DEM SCUDDY ERLEBEN

Nach einer Einweisung startet die Tour in Richtung des Jachthafens. Vorbei am Hotel Santa Catalina und der Gartenanlage des kanarischen Modelldorfs Pueblo Canario führt der Weg zu den Jugendstilgebäuden der Fußgängerzone Triana. Nach einem Halt am Parque de San Telmo geht es vorbei am Teatro de Pérez Galdós in die historische Altstadt. Genießen Sie den Anblick der Kathedrale Santa Ana, bevor Sie sich am Playa de Las Canteras erfrischen können. **GRAS05**

NATIONALPARK CAÑADAS DEL TEIDE



Wenn Sie den Eukalyptuswald La Esperanza durchqueren, erhaschen Sie einen ersten Blick auf den majestätischen Teide in der Ferne. Die Caldera de las Cañadas ist ein vulkanischer Einsturzkessel mit etwa 16 Kilometern Durchmesser, der zum Nationalpark Cañadas del Teide gehört. Meisterin Natur hat hier gekonnt mit Farben und Formen gespielt, so etwa am Mirador del Dedo de los Dios. Hier ragt die größte der bizarren Felsnadeln 30 Meter hoch in den Himmel. Den besten Blick darauf haben Sie vom Aussichtspunkt Los Roques de García. **TEN01**

INSELHAUPTSTADT MIT DEM BIKE UND STRANDVERGNÜGEN (SOFT-BIKINGTOUR)

Schwingen Sie sich aufs Rad und genießen Sie eine Fahrt entlang der Uferpromenade von Teneriffas Hauptstadt. Am futuristisch anmutenden Konzerthaus vorbei geht es in die Altstadt von Santa Cruz de Tenerife, wo Sie den Markt Mercado Nuestra Señora de África besichtigen. Nächster Höhepunkt ist ein Stopp im Botanischen Garten, der als einer der schönsten der Welt gilt und in dem Sie Pflanzen wie den „Leberwurstbaum“ und die Strelitzie bestaunen können. Auf der Küstenstraße geht es weiter in Richtung Playa de las Teresitas, wo Sie sich bei einem Bad im Meer erfrischen und am Strand erholen können. Anschließend radeln Sie entspannt zurück zum Schiff. **TENB01**



Anaga-Gebirge an der Küste Teneriffas

FAHRT DURCH DAS ANAGA-GEBIRGE

Den Nordostzipfel der Insel prägt das gut 1.000 Meter hohe Anaga-Gebirge, dessen Berghänge steil abfallen. Kurvenreiche Straßen ziehen sich durch diesen erdgeschichtlich ältesten Teil Teneriffas. Für die Serpentinaen werden Sie mit atemberaubenden Ausblicken belohnt. Einer der schönsten Orte der Insel ist Taganana. Im Mercedes-Wald wachsen die Methusalems unter den Lorbeerbäumen teilweise bis zu 20 Meter in die Höhe. Ebenfalls sehr sehenswert: die Universitätsstadt La Laguna. **TEN02**

ERLEBNISWELT LORO PARQUE



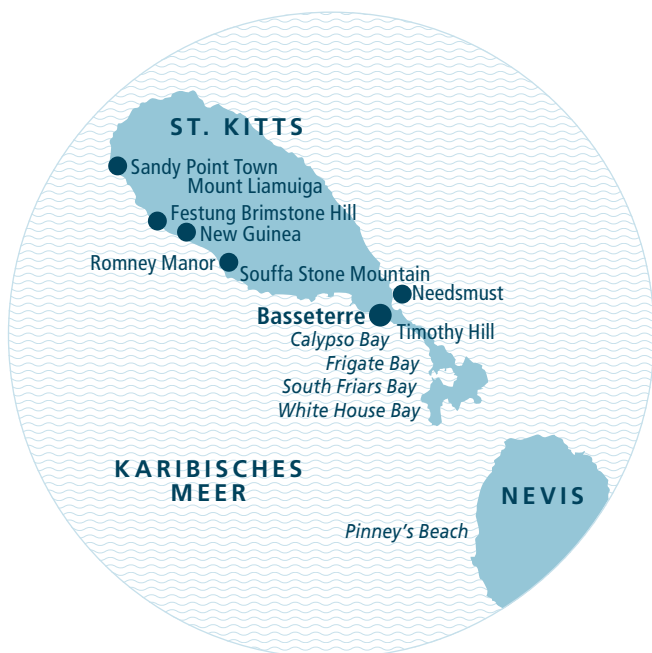
Papageienvielfalt im Loro Parque

Mit 353 Arten und Unterarten fliegt und plappert im Vogelparadies Loro Parque die größte Ara-Kolonie der Welt durch die Gegend. Der wie ein tropischer Garten gestaltete Themenpark in Puerto de la Cruz gilt als einer der schönsten Europas und bietet neben den Papageien auch noch das größte Pinguinaquarium der Welt, ein Aquarium mit Haien und Unterwassertunnel, ein thailändisches Dorf und mehrere Tiershows. Ein tierischer Spaß für die ganze Familie. **TEN03**



ST. KITTS

BASSETERRE



EINDRUCKSVOLLE VULKANE, an deren Hängen sich tropischer Regenwald erstreckt, verträumte Karibikdörfer, idyllische Strandbuchten – das beschreibt St. Kitts mit Worten. Doch machen Sie sich am besten selbst ein Bild, zum Beispiel bei einer Inselrundfahrt mit dem historischen Sugar Train, einem Segeltörn entlang der spektakulären Küste oder einer gemütlichen Fahrradtour quer über die Insel.

POLITIK – Seit 1983 unabhängig und eine parlamentarische Monarchie im Commonwealth of Nations. Staatsoberhaupt ist die britische Königin, die durch einen Generalgouverneur vertreten wird.

KLIMA – Das tropisch-maritime Klima wird durch Passatwinde gemildert. Die Temperaturen bewegen sich ganzjährig zwischen 22 und 30 °C.

WÄHRUNG – Zahlungsmittel ist der Ostkaribische Dollar, der sich in 100 Cent unterteilt. 1 Ostkaribischer Dollar entspricht ca. 0,33 Euro.

LAGE – Die Insel St. Kitts mit der Hauptstadt Basseterre liegt in der Karibik. Zusammen mit der Insel Nevis bildet sie den Inselstaat St. Kitts und Nevis. Hier leben ca. 56.000 Menschen. Basseterre hat etwa 13.000 Einwohner.



SPRACHE
ENGLISCH



Blick auf die Bucht

„SUGAR TRAIN“: MIT DEM ZUCKERROHRZUG UM DIE INSEL



Noch bis in die 1970er-Jahre drehte sich auf St. Kitts fast alles um die Zuckerproduktion. Quasi mittendrin in dieser Erfolgsgeschichte befinden Sie sich in den restaurierten Waggons der ehemaligen Zuckerrohrbahn. Der „Sugar Train“ wurde 1926 in Betrieb genommen, um das Zuckerrohr von den Plantagen zur Zuckermühle in Basseterre zu transportieren. Während der Fahrt entlang der Küste und durchs Landesinnere genießen Sie wunderbare Aussichten auf Zuckerrohrplantagen, tiefe Canyons, schwarze Strände und den Inselberg Mount Liamuiga. **KIT01**

ZWISCHEN ATLANTIK UND KARIBIK (SOFT-AKTIV-BIKINGTOUR)

Bei einer Stadtrunde zeigt sich Basseterre von seiner schönsten Seite. Dazu gehören unter anderem die beiden Kathedralen und das Georgian House, eines der am besten erhaltenen Beispiele für die Architektur des 18. Jahrhunderts. Anschließend radeln Sie durch das Wohnviertel Pelican Bay in Richtung Südhalbinsel zum Aussichtspunkt Timothy Hill, wo Ihnen der Atlantik und das Karibische Meer zu Füßen liegen. Ein Badestopp in der Frigate Bay sorgt für einen erfrischenden Abschluss. **KITB01**



Die Inseln ziert eine grüne Küstenlandschaft

SEGELTÖRN NACH NEVIS

Nevis ist die Schwesterinsel von St. Kitts und voller historischer und archäologischer Stätten, die von den frühen Bewohnern wie den Carib-Indianern erzählen. Die Wolke über dem Mount Nevis sehen Sie bereits von weit draußen auf dem Meer, wenn Sie mit dem Segelkatamaran Kurs auf die Insel nehmen. Bevor Sie dort am palmengesäumten Pinney's Beach vor Anker gehen, wartet auf dem Weg dahin allerdings noch ein herrlicher Schnorchelplatz mit farbenfrohen Unterwasserbewohnern auf Sie. **KIT11**

HÖHEPUNKTE VON ST. KITTS



Glocke auf der Festung Brimstone Hill

Verlieben Sie sich ins herrliche Basse-terre. Eine Busfahrt entlang der schönsten Sehenswürdigkeiten führt Sie zum Botanischen Garten Romney Manor, wo Sie ein karibisches Batik-Studio besuchen. Sie erfahren die Tricks und Kniffe dieser traditionellen Färbetechnik, ehe Sie entlang der Küste die Festung Brimstone Hill erreichen. Erkunden Sie die hoch über dem Meer gelegene Anlage auf eigene Faust und genießen Sie eine kurze Multimedia-Vorführung. Danach kehren Sie zurück zum Schiff. **KIT02**



Alle Ausflüge auf
www.aida.de/myaida

ST. MAARTEN

PHILIPSBURG



IN DEN NIEDERLANDEN AUFWACHEN, in Frankreich speisen und am Abend wieder heim zu niederländischen Ufern? Das ist auf St. Maarten nur ein Katzensprung.

Denn seit rund 350 Jahren teilen sich die beiden Nationen die kleine Karibikinsel, die dadurch als weltweit einziges Fleckchen Erde eine niederländisch-französische Grenze hat. Kolumbus soll die Insel am 11. November 1493, am Tag des heiligen Martin, gesichtet haben – daher auch ihr Name.

LAGE – St. Maarten gehört zur Gruppe der Inseln über dem Winde in der Karibik. Auf der Insel leben ca. 77.000 Menschen, 37.000 davon im französischen und 40.000 im niederländischen Teil.

SPRACHE

NIEDER- LÄNDISCH, FRAN- ZÖSISCH

WÄHRUNG – Im französischen Teil zahlt man mit Euro, im niederländischen Teil offiziell mit dem Antillen-Gulden. 1 Antillen Gulden entspricht ca. 0,47 Euro. Da dieser jedoch selten akzeptiert wird, empfiehlt sich die Bezahlung in US-Dollar. 1 US-Dollar entspricht ca. 0,90 Euro.

POLITIK – Der Norden ist Teil des französischen Überseedepartements Guadeloupe und gehört damit zur EU. Der Süden gehört zu den Niederländischen Antillen und damit zum Königreich der Niederlande. Er ist nicht Teil der Europäischen Union.

KLIMA – Die jährliche Durchschnittstemperatur liegt bei 27 °C. Für ein wenig Abkühlung sorgen die aus östlicher Richtung wehenden Passatwinde.



Bucht auf St. Maarten



Farbenfrohe Kajaks im glasklaren Wasser der Simpson-Bay-Lagune

KAJAK-TOUR AUF DER SALZWASSERLAGUNE

Mit dem Bus fahren Sie durch die wunderschöne Insellandschaft an den Strand Kim Sha in der Simpson Bay. Vor Ort weist Sie ein Guide in die Technik des Paddelns ein. In 1-er oder 2-er Kajaks startet anschließend die Kajak-Tour durch die Simpson-Bay-Lagune, inklusive der Überquerung der französisch-niederländischen Wassergrenze. An einem der Strände legen Sie einen etwas längeren Stopp zum Baden und Relaxen ein. Mit dem Bus kehren Sie anschließend zurück zum Startpunkt der Paddeltour. Vor der Rückfahrt zum Schiff erfolgt eine Erfrischungspause. **STM11**

SHOPPING UND STRAND



Typische Häuserzeile

Nicht bewegen, nur gucken, heißt es für Flugzeugbegeisterte, die Starts und Landungen aus unmittelbarer Nähe sehen möchten. Das können Sie am Maho Beach, der direkt am Flughafen von St. Maarten liegt. Natürlich können Sie sich an diesem paradiesischen Strand aber auch einfach nur sonnen und baden oder in eine der zahlreichen Beachbars schlendern – die vielleicht beste Erholung nach dem vorangegangenen Bummel durch das charmante Marigot im französischen Teil der Insel. **STM35**



Alle Ausflüge auf
www.aida.de/myaida

ST. MAARTENS HÖHEPUNKTE

Während einer Fahrt über die Insel nach Marigot können Sie den Anblick von Natur, Stränden und Fischerdörfern genießen. Immer wieder eröffnen sich imposante Ausblicke: etwa auf die Baie Orientale an der Atlantikküste oder vom Aussichtspunkt Cole Bay Hill. Den Sprung ins Nachbarland merken Sie kaum. Lediglich das Boundary Monument markiert den Staatenwechsel. Und doch ist in Marigot, der Hauptstadt des französischen Teils, alles ein wenig anders. Kleine Boutiquen und Cafés vermitteln die charmante Kleinstadtdatmosphäre Südfrankreichs. **STM02**

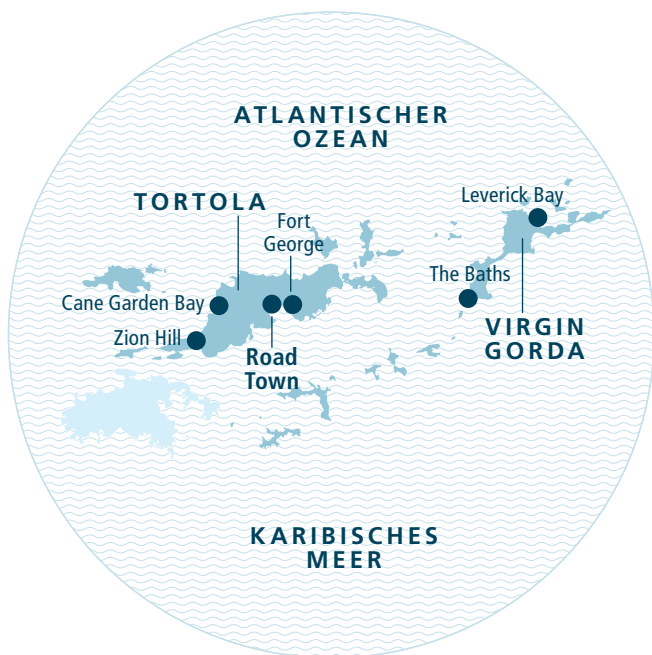


VON DEN NIEDERLANDEN NACH FRANKREICH MIT DEM PEDELEC (PEDELEC-BIKINGTOUR)

Ihre Entdeckungstour mit dem Pedelec führt Sie durch die quirligen Straßen von Philipsburg und den niederländischen Teil von St. Maarten über den Cole Bay Hill zur Staatsgrenze – wobei Sie Ihre „Grenzüberquerung“ bildlich festhalten können. Durch den französischen Inselteil fahren Sie in die Hauptstadt Marigot und entlang der Küste durch elegante Villenviertel zum legendären Flugzeugstrand Maho Beach. Ein paar Strände weiter können Sie ein erfrischendes Bad im Meer genießen. **STMB04**

TORTOLA

ROAD TOWN



FEINE WEISSE SANDSTRÄNDE, üppige grüne Hügel und geschützte Häfen mit im Meer schaukelnden Jachten – willkommen auf Tortola, der Hauptinsel der Britischen Jungferninseln. Hier befindet sich auch die Hauptstadt Road Town, in der sich Ruinen aus vergangenen Zeiten mit einsamen, palmengesäumten Stränden und warmherziger Gastfreundschaft mischen. Der höchste Berg des gesamten Archipels ist der 541 Meter hohe Mount Sage.

LAGE – Tortola ist die größte Insel der Britischen Jungferninseln, eines britischen Überseegebiets in der Karibik. Tortola hat etwa 23.500 Einwohner.

POLITIK – Tortola ist britisches Überseegebiet mit Königin Elisabeth II. als Staatsoberhaupt, vertreten durch einen Gouverneur.

WÄHRUNG – Zahlungsmittel ist der US-Dollar, der sich in 100 Cent unterteilt. 1 US-Dollar entspricht ca. 0,90 Euro.

KLIMA

Das Klima ist tropisch mild, die täglichen Höchsttemperaturen sind durch Windemäßigungen und pendeln zwischen 25 °C im Winter und 28 °C im Sommer.



SPRACHE

ENGLISCH



Segelboote im Hafen von Road Town, Tortola

VIRGIN GORDA UND THE BATHS



Auf zum Inselhopping! Eine Schnellfähre bringt Sie nach Virgin Gorda. Die dramatischen Konturen der drittgrößten Insel der Britischen Jungferninseln erinnerten Christoph Kolumbus angeblich an eine liegende Frauengestalt – „Fat Virgin“ – und gab der Insel so ihren Namen. Naturschönheiten finden Sie hier während Ihrer Fahrt mit dem offenen Safaribus im Überfluss. Am Traumstrand The Baths erwarten Sie dann jede Menge Kokospalmen und eine bizarre Strand- und Felslandschaft eingebettet im türkisfarbenen Meer. **TOR10**

TORTOLAS WILDE STRÄNDE MIT DEM PEDELEC ENTDECKEN (PEDELEC-BIKINGTOUR)

Entdecken Sie die schönsten Plätze Tortolas bei einer Tour mit dem Pedelec. Sie fahren Richtung Westen zu den wunderschönen Buchten Sea Cow Bay und Hannah Bay. Von dort aus geht es weiter entlang des Mount-Sage-Nationalparks mit seiner faszinierenden Vegetation und über den Zion Hill an die Nordküste der Insel. Nach einem Badestopp nahe der Long Bay wartet an der Surfer-Bar Bomba's Shack die nächste Erfrischung – diesmal in Form eines Kaltgetränks – auf Sie. **TORB04**



The Baths, Virgin Gorda

EIN TAG IM PARADIES

Weltberühmt sind die Bilder der teilweise haushohen Findlinge auf Virgin Gorda, der Schwesterinsel von Tortola, mit ihren karibischen Traumstränden und dem azurblauen Wasser. Eine Fähre bringt Sie zur Leverick Bay. Hier erwartet Sie ein Mittagessen in einem Restaurant am Jachthafen, bevor Sie im offenen Safaribus mit Stopps am Hog Heaven und an der Savannah Bay zu den gewaltigen Granitformationen von The Baths fahren. Dort ist dann Zeit zum Entspannen und Schwimmen. **TOR13**

IMPRESSIONEN VON TORTOLA



Farbenfrohe Holzhäuser, Tortola

Die charmante Hauptstadt Road Town entdecken Sie ganz landestypisch bei einer Fahrt im offenen Safaribus. Dabei besticht die Main Street mit ihren farbenfrohen alten Holz- und Steingebäuden und original westindischem Charme. Auf Fort Hill befindet sich die Ruine des britischen Fort George aus dem 18. Jahrhundert. In der Cane Garden Bay an Tortolas Nordküste erwartet Sie ein herrlicher Strand, der zum Baden und Relaxen einlädt, bevor es über den Zion Hill zurückgeht. **TOR01**



MyAIDA

**IHRE
VORTEILE
AUF
EINEN
BLICK**

- ATTRAKTIVE ONLINE-ANGEBOTE
- VORAB RESERVIEREN
- DAS GESAMTE AIDA AUSFLUGS-PROGRAMM
- INDIVIDUELLER REISEKALENDER OHNE ÜBERSCHNEIDUNGEN
- DIE TICKETS LIEGEN ZU REISEBEGINN IN IHRER KABINE

IHR PERSÖNLICHES REISEPORTAL AUF
www.aida.de/myaida

ATTRAKTIVE ANGEBOTE SICHERN Auf **www.aida.de/myaida** können Sie sich attraktive Angebote für Ihre Lieblingsausflüge je nach Verfügbarkeit bis kurz vor Reisebeginn sichern.

ALLE AUSFLÜGE ENTSPANNT AUSWÄHLEN In Ihrer digitalen Urlaubswelt steht Ihnen bereits vor Reisebeginn die komplette Auswahl unseres Ausflugsprogramms zur Verfügung. Da bei einigen Ausflügen die Kapazitäten limitiert sind, empfehlen wir Ihnen die Reservierung bereits vor Urlaubsbeginn ganz entspannt vorzunehmen.

An Bord brauchen Sie sich dann um nichts mehr zu kümmern.

AIDA PREMIUM GÄSTE: Sie können Ihre Ausflüge auf MyAIDA bevorzugt als Erste aussuchen und reservieren.

SIE ÄNDERN IHRE MEINUNG? Kein Problem, auf MyAIDA können Sie Ihre Ausflugsreservierungen bis kurz vor Reisebeginn ändern.

EINFACH ANMELDEN



Highlights

Hier finden Sie alle AIDA Ausflüge, Activities, die geltenden Ausflugsbedingungen sowie wertvolle Tipps für die Planung Ihres persönlichen Urlaubsprogramms.

www.aida.de/myaida



Anmeldung Bitte melden Sie sich auf www.aida.de/myaida mit Ihrem Vor- und Nachnamen, Ihrer AIDA Buchungsnummer und Ihrem Passwort an.

Unser Tipp: AIDA Clubmitglieder haben die Möglichkeit, aus ihrer Reiseübersicht im AIDA Clubportal direkt und ohne erneute Passworteingabe zum MyAIDA Bereich zu wechseln.



Log-in Nach dem Log-in klicken Sie auf Reiseplanung / Ausflüge und können im Anschluss für jeden Hafen Ihrer Reise den Lieblingsausflug auswählen und reservieren. Zahlungen erfolgen ganz bequem per Überweisung, mit Ihrer Kreditkarte, via PayPal oder Sofortüberweisung.



Ausflugstickets Die Ausflugstickets liegen zu Reisebeginn in Ihrer Kabine für Sie bereit. Bei Fragen zu den Landausflügen stehen Ihnen unsere AIDA Scouts an Bord natürlich gern zur Verfügung.

Alle Informationen finden Sie auch in unseren FAQ unter www.aida.de/myaida

MIT AIDA AN LAND

IHRE VORTEILE AUF EINEN BLICK

QUALITÄT Saubere, bequeme Busse sind für uns ebenso selbstverständlich wie erfahrene Reiseleiter, die sich vor Ort bestens auskennen.

SICHERHEIT Bei der Organisation unserer Ausflüge hat Ihre Sicherheit für uns höchste Priorität. Natürlich sind Sie auf jedem Ausflug versichert.

RECHTZEITIG WIEDER AN BORD Nach jedem Ausflug bringen wir Sie rechtzeitig zurück an Bord. Bei eventueller Verspätung wartet unser Kapitän auf Sie.

QUALIFIZIERTE REISELEITER Die AIDA Bordsprache ist Deutsch und auch auf unseren Ausflügen werden Sie von deutschsprachigen Reiseleitern begleitet, wann immer es möglich ist. Diese sind jedoch in einigen Ländern kaum oder gar nicht verfügbar. In diesem Fall werden die Ausflüge von englischsprachigen Reiseleitern geführt.

FAIRE PREISE Keine versteckten Extrakosten: Eintrittsgelder, Gebühren etc. sind, falls nicht ausdrücklich anders erwähnt, bereits im Ausflugspreis enthalten.

PRIVATTOUREN: AUSFLÜGE MIT EIGENEM CHAUFFEUR

In ausgewählten Häfen reservieren wir für Sie Pkws und Vans inklusive ortskundigen Fahrern (englischsprachig, kein Reiseleiter). Sie wählen die Besichtigungsziele. Ihr Fahrer bringt Sie dorthin und rechtzeitig zurück zum Schiff. Wie alle unsere Ausflüge können Sie auch Ihre Privattour schon vor der Reise über MyAIDA reservieren.

BITTE BEACHTEN SIE:

Pro Hafen ist eine limitierte Anzahl an Fahrzeugen verfügbar. Die Aufteilung des Ausflugspreises unter den Teilnehmern liegt in Ihrer Hand. Eventuell anfallende Zusatzkosten für Personen und /oder Fahrzeuge sind direkt vor Ort zu bezahlen. Eine Kreditkarte sollten Sie immer dabei haben.



TREFFPUNKT

Treffpunkt, Uhrzeit und wichtige Hinweise finden Sie auf Ihrem Ausflugs-ticket. Bitte erscheinen Sie rechtzeitig am Treffpunkt. Dieser befindet sich an Bord oder auf der Pier, direkt an den Ausflugsbussen.



AUSFLUGSTICKET Das Ticket ist Ihre „Eintrittskarte“ für den Ausflug und wird zu Beginn eingesammelt.



BORDKARTE Auch für Ihre Ausflüge gilt: Bitte immer die Bordkarte mitnehmen! Sie ist Ihr Zugangsausweis zum Schiff.



GETRÄNKE Bitte nehmen Sie auf Ausflügen ausreichend zu trinken mit. An welchen Orten des Schiffes Wasserflaschen erhältlich sind, können Sie der Bordzeitung AIDAheute entnehmen.

HINWEISE FÜR UNTERWEGS



SONNENSCHUTZ Zeigen Sie dem Sonnenbrand die kalte Schulter – Sonnencreme, Kopfbedeckung und Sonnenbrille nicht vergessen.



BARGELD Etwas Bargeld dabeizuhaben, ist auf jedem Ausflug hilfreich. An der Rezeption des Schiffes erfahren Sie mehr zu den aktuellen Umtauschmöglichkeiten.



WERTSACHEN Gehen Sie auf Nummer sicher und lassen Sie Wertsachen und Schmuck im Kabinensafe an Bord.



KLEIDUNG

Für Ihren Ausflug empfehlen wir Ihnen bequemes Schuhwerk und funktionelle Kleidung. Achten Sie bitte auf eine dem Kulturkreis des Gastlandes angemessene Bekleidung. So sollten beim Besuch religiöser Stätten generell Knie und Schultern bedeckt sein. Weitergehende Bekleidungsvorschriften (z. B. in Tempeln oder Moscheen) finden Sie in den Hinweisen zum jeweiligen Ausflug.

AIDAluna

Von Jamaika
nach Hamburg 1

10.03.2019 – 03.04.2019

Von Jamaika
nach Hamburg 2

16.03.2019 – 03.04.2019

AIDAdiva

Von Jamaika
nach Gran Canaria

17.03.2019 – 05.04.2019

Von der Dominikanischen
Republik nach Gran Canaria

23.03.2019 – 05.04.2019