

NORDEUROPA

Juni 2017 bis August 2017



AIDA
SELECTION
*Land & Leute
erleben*

ATTRAKTIVE ANGEBOTE
ONLINE SICHERN!

www.aida.de/myaida



LIEBE AIDA GÄSTE

In jedem von uns steckt ein Entdecker. Lassen Sie Ihrer Neugier auf unbekannte Orte, inspirierende Begegnungen und spannende Abenteuer freien Lauf. Ihre Ausflüge mit AIDA können Sie schon jetzt planen. Wir haben fantastische Ideen für Sie.

Viel Spaß beim Auswählen!
Ihr AIDA Ausflugsteam



Hier finden Sie unser gesamtes
Ausflugprogramm
www.aida.de/myaida



LIEBE AIDA GÄSTE

In jedem von uns steckt ein Entdecker. Lassen Sie Ihrer Neugier auf unbekannte Orte, inspirierende Begegnungen und spannende Abenteuer freien Lauf. Ihre Ausflüge mit AIDA können Sie schon jetzt planen. Wir haben fantastische Ideen für Sie.

Viel Spaß beim Auswählen!
Ihr AIDA Ausflugsteam



Hier finden Sie unser gesamtes
Ausflugsprogramm
www.aida.de/myaida



MIT AIDA SELECTION LAND & LEUTE ERLEBEN

PERSÖNLICHE ATMOSPHÄRE

Genießen Sie das familiäre Ambiente an Bord und die Aufmerksamkeit Ihrer Selection Gastgeber.



REGIONALE SPEZIALITÄTEN

Sowohl an Land als auch an Bord können Sie Ihren Gaumen auf Entdeckungsreise schicken.

BESONDERE AUFENTHALTE

Abwechslungsreiche Tagesausflüge und besonders viele Über-Nacht-Aufenthalte ermöglichen ausgiebige Entdeckungen.

AUSSERGEWÖHNLICHE ROUTEN

Wir nehmen Kurs auf traumhafte Ziele, die mit vielen großen Kreuzfahrtschiffen nicht erreichbar sind.



LANDES- TYPISCHE KULTUR

Erstklassige Lektoren, lokale Gastkünstler und unsere „regionalen Helden“ vor Ort vermitteln authentische Erlebnisse.

UNVERGESSLICHE ERLEBNISSE



Der Norden erwartet Sie mit herzlicher Gastfreundschaft und frischen Impressionen.



MyAIDA

Alle AIDA Ausflüge
und Activities online
für Sie auf
[www.aida.de/
myaida](http://www.aida.de/myaida)

AIDA AUSFLÜGE

- 08 Urlaubsplanung leicht gemacht
- 09 Einfach anmelden und auswählen
- 10 Ihre Vorteile auf einen Blick
- 11 Hinweise für unterwegs

AIDA ACTIVITIES

- 12 Die Welt aktiv entdecken

AUSFLUGSHÄFEN

- 14 Århus (Dänemark)
- 18 Bergen (Norwegen)
- 22 Bodø (Norwegen)
- 26 Haugesund (Norwegen)
- 30 Hellesylt/Geirangerfjord (Norwegen)
- 34 Leknes/Gravdal (Lofoten)
- 38 Nordkap/Honningsvåg (Norwegen)



MyAIDA

Urlaubsplanung leicht gemacht

ATTRAKTIVE ONLINE-ANGEBOTE

NUR AUF MyAIDA: DAS GESAMTE AUSFLUGSPROGRAMM

DIE SCHÖNSTEN AUSFLÜGE JETZT RESERVIEREN

MASSGESCHNEIDERTE AUSWAHL, JE NACH ENTDECKERTYP

INDIVIDUELLER REISEKALENDER OHNE ÜBERSCHNEIDUNGEN

DIE TICKETS LIEGEN AM ANREISETAG IN IHRER KABINE



Besondere Highlights

Zu unserer großen Ausflugsvielfalt bieten wir bei AIDA Selection Reisen zusätzlich exklusive Selection Ausflüge an, die mit diesem Signet gekennzeichnet sind.



Gleich reservieren!

Hier finden Sie alle AIDA Ausflüge, die geltenden Ausflugsbedingungen sowie wertvolle Tipps www.aida.de/myaida

Sie ändern Ihre Meinung?

Kein Problem, auf MyAIDA können Sie Ihre Ausflugsreservierungen bis kurz vor Reisebeginn ändern.

Exklusiv für AIDA PREMIUM Gäste

Sie können Ihre Ausflüge auf MyAIDA bevorzugt als Erste aussuchen und reservieren.

IHR REISEPORTAL

Einfach anmelden und auswählen

Attraktive Angebote sichern

Auf www.aida.de/myaida können Sie attraktive Angebote für Ihre Lieblingsausflüge je nach Verfügbarkeit bis kurz vor Reisebeginn nutzen.

Exklusiv alle Ausflüge

In Ihrer digitalen Urlaubswelt steht Ihnen bereits vor Reisebeginn die komplette Auswahl unseres Ausflugsprogramms zur Verfügung.

Entspannt auswählen

Ihre Lieblingsausflüge können Sie schon lange vor Urlaubsbeginn reservieren. An Bord brauchen Sie sich dann um nichts mehr zu kümmern. Da bei einigen Ausflügen die Kapazitäten limitiert sind, empfehlen wir Ihnen, dies rechtzeitig zu tun.

Anmeldung auf www.aida.de/myaida



Bitte melden Sie sich mit Ihrem Vor- und Nachnamen, Ihrer AIDA Buchungsnummer und Ihrem Passwort an.

Unser Tipp: AIDA Clubmitglieder haben die Möglichkeit, aus ihrer Reiseübersicht im AIDA Clubportal direkt und ohne erneute Passwordeingabe zum MyAIDA Bereich zu wechseln.



Nach dem Log-in klicken Sie auf Reiseplanung/Ausflüge und können im Anschluss für jeden Hafen Ihrer Reise den passenden Ausflug auswählen und reservieren. Zahlungen erfolgen ganz bequem per Überweisung, mit Ihrer Kreditkarte, via PayPal oder Sofortüberweisung.



Die Ausflugstickets liegen am Tag der Anreise in Ihrer Kabine für Sie bereit. Bei Fragen zu den Landausflügen stehen Ihnen unsere AIDA Scouts an Bord natürlich gern zur Verfügung.

Alle Informationen finden Sie auch in unseren FAQ unter www.aida.de/myaida

ENTDECKERFREUDE

Ihre Vorteile auf einen Blick

Qualität

Saubere, bequeme Busse sind für uns ebenso selbstverständlich wie erfahrene Reiseleiter, die sich vor Ort bestens auskennen.

Sicherheit

Bei der Organisation unserer Ausflüge hat Ihre Sicherheit für uns höchste Priorität. Natürlich sind Sie auf jedem Ausflug versichert.

Rechtzeitig wieder an Bord

Nach jedem Ausflug bringen wir Sie rechtzeitig zurück an Bord. Bei eventueller Verspätung wartet unser Kapitän auf Sie.

Qualifizierte Reiseleiter

Die AIDA Bordsprache ist Deutsch und auch auf unseren Ausflügen werden Sie von deutschsprachigen Reiseleitern begleitet, wann immer es möglich ist. Diese sind jedoch in einigen Ländern kaum oder gar nicht verfügbar. In diesem Fall werden die Ausflüge von englischsprachigen Reiseleitern geführt.

Faire Preise

Keine versteckten Extrakosten: Eintrittsgelder, Gebühren etc. sind, falls nicht ausdrücklich anders erwähnt, im Ausflugspreis enthalten.

Privattouren: Ausflüge mit eigenem Chauffeur

Entdecken Sie Land und Leute individuell mit der Familie oder Freunden. In ausgewählten Häfen reservieren wir für Sie Pkws und Vans inklusive ortskundigen Fahrern (englischsprachig, kein Reiseleiter). Sie wählen die Besichtigungsziele. Ihr Fahrer bringt Sie entspannt dorthin und rechtzeitig zurück zum Schiff. Wie alle unsere Ausflüge können Sie auch Ihre Privattour schon vor der Reise über MyAIDA reservieren.

Bitte beachten Sie: Pro Hafen ist eine limitierte Anzahl an Fahrzeugen verfügbar. Die Aufteilung des Ausflugspreises unter den Teilnehmern liegt in Ihrer Hand. Eventuell anfallende Zusatzkosten für Personen und/oder Fahrzeuge sind direkt vor Ort zu bezahlen. Eine Kreditkarte sollten Sie immer dabei haben.

RUNDUM SORGLOS

Hinweise für Unterwegs



Treffpunkt

Bevor es an Land geht, trifft sich die gesamte Ausflugsgruppe an Bord. Ort und Uhrzeit stehen auf Ihrem Ausflugsticket. Bitte kommen Sie rechtzeitig und melden Sie sich namentlich beim AIDA Scout.



Ausflugsticket

Das Ticket ist Ihre „Eintrittskarte“ für den Ausflug und wird zu Beginn eingesammelt.



Bordkarte

Auch für Ihre Ausflüge gilt: Bitte immer die Bordkarte mitnehmen! Sie ist Ihr Zugangsausweis zum Schiff.



Getränke

Nehmen Sie bitte ausreichend Trinkwasser mit. Bei vielen Ausflügen können Sie sich direkt an der Gangway oder am Treffpunkt mit Wasser eindecken.



Sonnenschutz

Zeigen Sie dem Sonnenbrand die kalte Schulter – Sonnencreme, Kopfbedeckung und Sonnenbrille nicht vergessen.



Bargeld

Etwas Bargeld dabeizuhaben, ist auf jedem Ausflug hilfreich. An der Rezeption des Schiffes erfahren Sie mehr zu den aktuellen Umtauschmöglichkeiten.



Kleidung

Für Ihren Ausflug empfehlen wir Ihnen bequemes Schuhwerk und funktionelle Kleidung. Achten Sie bitte auf eine dem Kulturkreis des Gastlandes angemessene Bekleidung. So sollten beim Besuch religiöser Stätten generell Knie und Schultern bedeckt sein. Weiter gehende Bekleidungsvorschriften (z. B. in Tempeln oder Moscheen) finden Sie in den Hinweisen zum jeweiligen Ausflug.



Wertsachen

Gehen Sie auf Nummer sicher und lassen Sie Wertsachen und Schmuck im Kabinensafe an Bord.

DIE WELT AKTIV ENTDECKEN

Erleben Sie die Besonderheiten faszinierender Destinationen und nähern Sie sich unbekanntem Orten einmal aus anderer Perspektive. Ob Freizeitsportler oder Profi – wir bieten für jeden Geschmack und jedes Erfahrungslevel die passenden Aktivitäten. In kleinen Gruppen kommt dabei wahrer Entdeckergeist auf.

BIKING

HIKING-AUSFLÜGE



Geführte Hiking-Ausflüge
mit fantastischen
Ausblicken



Grandiose Landschaften
intensiv erleben

MyAIDA

Hier finden Sie alle AIDA
Activities für Ihre Reiseziele
www.aida.de/myaida

ÅRHUS (DÄNEMARK)

Wenn Sie wissen wollen, warum die Dänen sich glücklicher schätzen als alle anderen Europäer, sind Sie in Århus richtig. Die Stadt im Herzen Jütlands verbindet jugendlichen Lebensstil und historische Schätze auf einzigartig charmante Weise. Universitätsflair, beeindruckende Museen, historisch wertvolle Bauwerke, Kirchen und tolle Cafés – Århus ist nicht umsonst Europas Kulturhauptstadt 2017!

Alle Ausflüge auf
www.aida.de/myaida

MyAIDA

TIPP

Auf den Spuren
von Hans Christian
Andersen mit
AAR 11

DÄNEMARK



Schloss Rosenholm,
Århus



Segelboot im Hafen
von Århus

Sprache Dänisch

Währung Zahlungsmittel ist die Dänische Krone, die sich in 100 øre unterteilt. 1 Dänische Krone entspricht ca. 0,13 Euro.

Lage Århus liegt im Osten der dänischen Region Mitteljütland am Kattegat. Mit ca. 264.000 Einwohnern ist Århus die zweitgrößte Stadt Dänemarks.

Klima In Dänemark herrscht ein ausgeglichenes Klima. Im Winter fallen die Temperaturen nur wenige Grad unter Null, im Sommer liegen die Tagestemperaturen meist über 20 °C.

Politik Das Königreich Dänemark ist eine Erbmonarchie mit parlamentarisch demokratischem Regierungssystem.

AUSGEWÄHLTE AUSFLÜGE

AIDA
SELECTION
*Exklusiver
Ausflug*

DAS MODERNE ÅRHUS

Århus ist zwar nur die zweitgrößte Stadt im Königreich Dänemark, aber in Sachen Lebensfreude die Nummer Eins. Lassen Sie sich bei einem Bummel vorbei an der Universität, am Rathaus und entlang der schönen Promenade direkt am Wasserlauf von Århus davon anstecken! Fröhlich und bunt geht es auch im ARoS Århus Kunstmuseum zu. Auf dem Dach des Museums können Sie das riesige, farbenfrohe Kunstwerk „Your rainbow panorama“ des dänisch-isländischen Künstlers Olafur Eliasson betreten und eine Rundumsicht über die gesamte Stadt genießen. | AAR 14

Ein Tag hinter Gittern

Wenn Sie in Dänemark hinter schwedische Gardinen kommen, wird das ziemlich interessant: Das Fængslet in Horsens war bis zu seiner Schließung im Jahr 2006 das Staatsgefängnis des Landes. 153 Jahre lang diente die auf einem Hügel über der ostjütländischen Stadt gelegene Anlage als Verwahranstalt für Generationen dänischer Verurteilter. Rund 10.000 originale Gegenstände aus allen Phasen des Fængslet bilden die Grundlage einer der größten Gefängnis Sammlungen weltweit. | AAR 12

Alle Ausflüge auf
www.aida.de/myaida



Smørrebrød,
traditionelles Essen
in Dänemark



Altstadt von Århus

Zeitlos schön: Dänisches Design

Haben Sie Freude am Shopping, dann ist Århus mit seiner Fußgängerzone und kleinen Gassen ein wahrer Traum. Hier finden Sie trendy Boutiquen, Delikatessen und kleine Designshops. Dänisches Design ist weltbekannt und hat eine lange Geschichte, wie Sie beim Besuch so berühmter Traditionsunternehmen wie Royal Copenhagen Porzellan, Georg Jensen oder Kaehler Design erfahren können. Moderne Designerstücke finden Sie hier selbstverständlich auch – viel Spaß bei der Souvenir Auswahl! | AAR 13

Kultur & Natur per Bike erfahren (Soft-Aktiv-Bikingtour)

Überall in Århus finden sich separate Radwege oder markierte Spuren für Fahrräder. Perfekt also für eine Fahrradtour. Vorbei am Dom St. Clemens radeln Sie ins Zentrum von Århus und werfen einen Blick auf das Rathaus, die Konzerthalle und das Kunstmuseum. Im botanischen Garten winkt eine kurze Pause in Form einer Besichtigung des Tropenhauses. Weitere Stationen sind das Freilichtmuseum Den Gamle By, ein Wildgehege, die Sommerresidenz der dänischen Königsfamilie und der Jachthafen. | AAR B01

BERGEN (NORWEGEN)

Bergen war nicht nur erster Regierungssitz Norwegens, sondern entwickelte sich neben London, Brügge und Nowgorod zu einem der wichtigsten Umschlagplätze der Hanse. Auch die Geschäfte deutscher Kaufleute florierten hier. Sie besaßen um 1400 über 300 Handlungshäuser in der zweitgrößten norwegischen Stadt. Doch trotz ihrer Größe betört die Stadt immer noch durch ihre heimelige Atmosphäre und die Fjordlandschaften.

Alle Ausflüge auf
www.aida.de/myaida

MyAIDA

TIPP

Rundflug
über Bergen &
Schärenlandschaft
mit BER 09



Typische Holzhaus-
Architektur in Bergen



Schuh-Handwerk
aus Bergen

Sprache Norwegisch

Währung Zahlungsmittel ist die Norwegische Krone, die sich in 100 Øre unterteilt. 1 Norwegische Krone entspricht ca. 0,10 Euro.

Lage Bergen liegt am Inneren Byfjord an der Westküste Norwegens. Es ist mit ca. 279.000 die zweitgrößte Stadt des Landes.

Klima Mildes Klima dank des Golfstroms, der die Küste auch im Winter eisfrei hält. An der norwegischen Westküste liegt die Durchschnittstemperatur im Juli bei 16 °C.

Politik Staatsform ist eine konstitutionelle Erbmonarchie. Laut Verfassung liegt die Legislative beim Parlament, das alle vier Jahre gewählt wird.

AUSGEWÄHLTE AUSFLÜGE

Per Seilbahn auf den Berg Ulriken

Bei diesem Ausflug geht es im wahrsten Sinne des Wortes hoch her! Sie fahren mit der Kabinenseilbahn auf den Gipfel des Ulriken, des „Hochgebirges mitten in der Stadt“. Von dort haben Sie einen atemberaubenden Ausblick auf die mittelalterliche Hansestadt Bergen, umgeben von Meer, Fjorden und Bergen. Der Ulriken ist mit seinen 643 Metern der höchste der sieben Berge rund um das Zentrum der Stadt, weswegen hier auch die Rundfunk- und Telekommunikationsmasten stehen. **I BER 13**

Besuch der Øvre-Eide-Farm

Nur einer kurze Busfahrt von Bergens Zentrum entfernt liegt der Øvre-Eide-Gutshof mitten am idyllischen Jordalsee. Die spannende Geschichte des Hofes kann bis ins 16. Jahrhundert zurückverfolgt werden. Damals gehörte das Gut zu den größten der Gegend. Das heutige Haupthaus wurde mit einem Verlies im Keller gebaut – und das fand sogar Verwendung. Heute dürfen Sie selbstverständlich im Haupthaus sitzen und werden mit hausgemachten norwegischen Spezialitäten und spannenden Geschichten über den Gutshof verwöhnt. **I BER 20**

Geführte Wanderung zum Ulriken (Hiking-Tour)

Der Spaziergang durch Bergen zum Ausgangspunkt Torleboveien könnte quasi als Warm-up für Ihre Wandertour bezeichnet werden. Wie diese aussieht, erfahren Sie von Ihrem AIDA Hiking-Guide. Der marschiert auch vor, wenn Sie den Ulriken erklimmen. Der Berg ist mit seinen 643 Metern der höchste der sieben Berge rund um das Zentrum der Stadt. Nach dem steilen Aufstieg über unwegsames Gelände haben Sie sich eine Belohnung verdient: eine atemberaubende Aussicht auf Bergen und das Umland! **I BER H01**

Alle Ausflüge auf
www.aida.de/myaida



Berglandschaft des Ulriken

DALE OF NORWAY: DIE ENTSTEHUNG EINES NORWEGER- PULLOVERS

Modebegeisterte lieben ihn schon lange! Der Norwegerpullover, ein Strickpullover mit ringförmigen Mustern im Dekolleté-Bereich, gehört zu den Modeklassikern. Warum das so ist und wie die Pullover hergestellt werden, erfahren Sie bei Dale of Norway. Das norwegische Label greift bei der Produktion von hochwertiger Strickmode auf eine lange Tradition zurück, denn die Manufaktur entstand bereits im Jahr 1879. Heute kann Dale of Norway von sich behaupten, zu den fortschrittlichsten Produktionsstätten der Textilbranche zu gehören. **I BER 21**

AIDA
SELECTION
*Exklusiver
Ausflug*



BODØ (NORWEGEN)

Es gibt wohl kaum einen Ort auf der ganzen Welt, an dem sich die Farbpalette der Natur in so vielen abwechslungsreichen Nuancen präsentiert wie in Bodø. Die moderne nordnorwegische Küstenmetropole und Kulturstadt liegt zwischen Berggipfeln, Schären und dem offenen Meer. Sie ist das Zuhause des Nordlichts der Mitternachtssonne und des mächtigsten Gezeitenstroms der Welt. Treten Sie ein, der Norden heißt Sie willkommen!

Alle Ausflüge auf
www.aida.de/myaida

MyAIDA

TIPP

Das dürfen Sie nicht
verpassen: Polarzirkel
und Samikultur
mit BOO 10

EUROPÄISCHES NORDMEER

- Kjerringøy
- Festvag

Bodø ●

- Saltstraumen
- Misvær

Saltdal ●

NORWEGEN

SVARTISEN-
GLETSCHER



Panorama
in Bodø



Papageitaucher,
Norwegen

Sprache Norwegisch

Währung Zahlungsmittel ist die Norwegische Krone, die sich in 100 Øre unterteilt. 1 Norwegische Krone entspricht ca. 0,10 Euro.

Lage Bodø liegt im Norden Norwegens in der Region Salten und hat ca. 51.000 Einwohner.

Klima Bodø verdankt sein mildes Klima dem Golfstrom, der die Küste auch im Winter eisfrei hält. An der norwegischen Westküste liegt die Durchschnittstemperatur im Juni bei 16 °C.

Politik Staatsform ist eine konstitutionelle Erbmonarchie. Laut Verfassung liegt die Legislative beim Parlament, das alle vier Jahre gewählt wird.

AUSGEWÄHLTE AUSFLÜGE

Charmante Halbinsel Kjerringøy

Auf der kleinen Halbinsel Kjerringøy vor Bodø befindet sich Norwegens am besten erhaltener Handelsplatz des 19. Jahrhunderts. Historisches Überbleibsel aus dieser Zeit ist das eindrucksvolle Handelsmuseum. Es besteht aus insgesamt 15 Gebäuden samt Interieur – bestes Beispiel für die damalige Holzarchitektur. Hier weht noch der Zauber einer längst vergangenen Epoche und lässt Sie in eine Zeit mit Frachtschiff und Fischhandel sowie ins tägliche Leben eintauchen. **I BOO 03**

Zum Svartisen-Gletscher per Bus

Es gibt Momente im Leben, in denen einem das Glück förmlich ins Auge springt. Einen dieser Momente werden Sie erleben, wenn Sie zum ersten Mal den Svartisen-Gletscher in der Region Nordland sehen. Er ist der zweitgrößte Gletscher Norwegens und seine 60 Gletscherzungen decken eine Fläche von 370 km² ab. Den Namen „Schwarzes Eis“ erhielt der Svartisen durch die Ablagerungen von den umliegenden Gebirgswänden, was seiner majestätischen Schönheit jedoch keinen Abbruch tut. **I BOO 05**



Svartisen-Gletscher in Norwegen

Alle Ausflüge auf
www.aida.de/myaida



Idyllisches Leben im Norden per Bike (Soft-Bikingtour)

Sie radeln entlang des Wassers zum Jachthafen und weiter durch die typischen Wohnviertel mit ihren bunten Holzhäusern ins Zentrum von Bodø. Nach einem kurzen Stopp an der Domkirche mit ihrem frei stehenden 36 Meter hohen Glockenturm und dem Rathaus von 1959 fahren Sie durch Parkanlagen bis zum Freilichtmuseum Bodøsjøen. Hier genießen Sie die malerischen Aussichten auf die Fjordlandschaft, bevor Sie auf der Rückfahrt noch die alte Festungsanlage Nyholms Skandse besichtigen. **I BOO B01**

MIT ZUG & BUS DIE KOMMUNE SALTDAL ENTDECKEN

Unweit von Bodø fließt der stärkste Gezeitenstrom der Welt, der Saltstraumen. Er presst viermal täglich bis zu 400 Millionen Kubikmeter Wasser durch eine 150 Meter schmale Meerenge. Beim Besuch dieses Naturereignisses werden Sie die magische Anziehungskraft der Region verstehen. In der reizvollen Kulturlandschaft von Misvær erwartet Sie anschließend der Kräutergarten in Tofte mit seinen Düften. Das Blood Road Museum von Saltdal erinnert an die unmenschlichen Haftbedingungen der Kriegsgefangenen des Zweiten Weltkriegs. **I BOO 08**

AIDA
SELECTION
*Exklusiver
Ausflug*



HAUGESUND (NORWEGEN)

Ungefähr in der Mitte zwischen Bergen und Stavanger liegt Haugesund. Dabei ist die Handelsstadt ansonsten alles andere als mittelmäÙig. Bereits in der Wikingerzeit machte sich Haugesund einen Namen und wurde durch die Fischerei nicht nur reich, sondern auch eine der größten Schifffahrtsstädte. Heute ist sie eine der populärsten Kongress- und Festivalstädte Norwegens. Entdecken Sie eine junge Stadt mit langer Tradition!



Blick auf die Stadt,
Haugesund



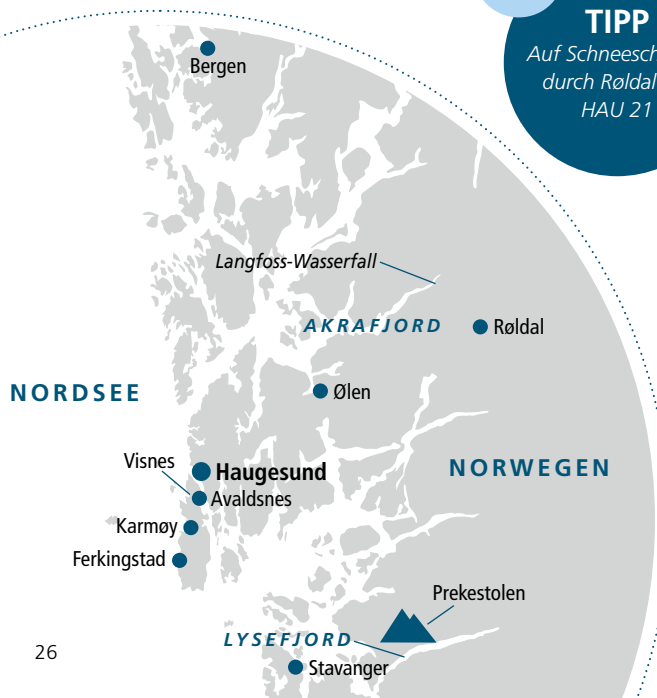
Frischer Fisch,
Norwegen

Alle Ausflüge auf
www.aida.de/myaida

MyAIDA

TIPP

Auf Schneeschuhen
durch Røldal mit
HAU 21



Sprache Norwegisch

Währung Zahlungsmittel ist die Norwegische Krone, die sich in 100 Øre unterteilt. 1 Norwegische Krone entspricht ca. 0,10 Euro.

Lage Haugesund liegt an der Südwestküste Norwegens am Karmsund und hat ca. 37.000 Einwohner.

Klima Haugesund verdankt sein mildes Klima dem Golfstrom, der die Küste auch im Winter eisfrei hält. An der norwegischen Westküste liegt die Durchschnittstemperatur im Juni bei 16 °C.

Politik Staatsform ist eine konstitutionelle Erbmonarchie. Laut Verfassung liegt die Legislative beim Parlament, das alle vier Jahre gewählt wird.

AUSGEWÄHLTE AUSFLÜGE

AIDA
SELECTION
*Exklusiver
Ausflug*

AVALDSNES & WIKINGERFARM

Eine Fahrt über die Karmsund-Brücke bringt Sie nach Avaldsnes auf der Insel Karmøy. Hier gründete Harald Schönhaar den ersten norwegischen Königshof und vereinte das Land zu einem Reich. Die Landschaft war zudem das Zuhause legendärer Gestalten aus Heldenliedern und Sagen. Im Geschichtszentrum Nordvegen erfahren Sie alles über die Geschichte der Region. Unweit des Museums befinden sich auch die mittelalterliche St.-Olav-Kirche sowie ein nachgebauter Wikingerhof, der Sie den Alltag der nordischen Krieger nachempfinden lässt. **I HAU 03**




Arquebus-Museum & Umgebung

Das Arquebus-Kriegsmuseum zählt zu den größten Museen des Landes und zeigt die Bedeutung Norwegens während des Zweiten Weltkriegs anhand unzähliger Artefakte. Eine weitaus ältere Geschichte hat Norwegens Nationalmonument Haraldshaugen vorzuweisen. Laut Snorres Königsagen liegt Harald I. in diesem Hügelgrab, das als Zeichen für die Unabhängigkeit Norwegens errichtet wurde. Der 227 Meter hohe Aussichtspunkt Steinsfjellet verspricht wahrlich himmlische Aussichten auf die Umgebung. **I HAU 01**

Alle Ausflüge auf
www.aida.de/myaida



Häuserzeile,
Haugesund



Karmsund-Brücke, Norwegen

Haugesund auf einen Blick

Eine Stadt, deren Entstehungsgeschichte sich bis in die Eisenzeit zurückverfolgen lässt, hat natürlich auch so einiges an historischen Sehenswürdigkeiten zu bieten. Begeben Sie sich auf die Spuren der alten norwegischen Sagen und besuchen Sie Haraldshaugen – Norwegens Nationalmonument, das als Zeichen für die Unabhängigkeit Norwegens errichtet wurde. Im Anschluss verspricht der Aussichtspunkt Steinsfjellet fantastische Ausblicke über Haugesund und die umliegenden Fjorde. **I HAU 08**

Norwegens Geschichte per Rad erfahren (Soft-Aktiv-Bikingtour)

Ihre Fahrradtour beginnt in Haugesund. Hier passieren Sie den imposanten Dom sowie das Rathaus der Stadt, bevor Sie Ihre Fahrradtour über die Karmsund-Brücke nach Karmøy führt. Auf der kleinen Insel gibt es viel zu entdecken, wie zum Beispiel den Bergbauort Visnes. Das hier abgebaute Kupfer wurde beim Bau der Freiheitsstatue in New York verwendet. In der alten Kupfermine erinnert eine Miniaturausgabe daran. In Avaldsnes erwartet Sie die St.-Olav-Kirche, die etwa 1250 erbaut wurde. **I HAU B01**

HELLESYLT/GEIRANGERFJORD (NORWEGEN)

Spricht man von Norwegens Fjorden, kommt man ohne Superlative nicht aus. Wer die Schönheit des Geirangerfjords in Worte fassen will, müsste neue erfinden. Die Dimensionen dieser majestätischen Landschaft lassen selbst ein Kreuzfahrtschiff klitzeklein erscheinen. Aus dem Staunen kommen Sie so schnell nicht wieder heraus, wenn Sie von dem kleinen Ort Hellesylt zu Ihren Ausflügen in das faszinierende „Fjordschauspiel“ aufbrechen.

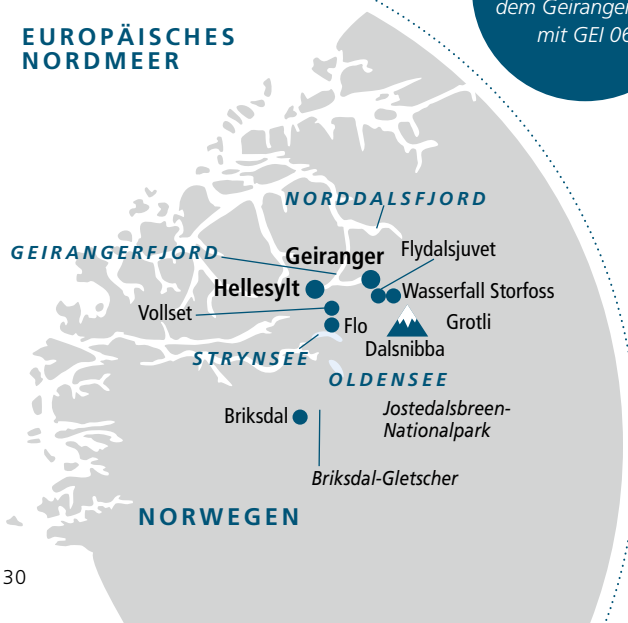
Alle Ausflüge auf
www.aida.de/myaida

MyAIDA

TIPP

Kajaktour auf
dem Geirangerfjord
mit GEI 06

EUROPÄISCHES
NORDMEER



NORWEGEN



Geirangerfjord,
Hellesylt



Lachsfischer,
Hellesylt

Sprache Norwegisch

Währung Zahlungsmittel ist die Norwegische Krone, die sich in 100 Øre unterteilt. 1 Norwegische Krone entspricht ca. 0,10 Euro.

Lage Der Geirangerfjord in Westnorwegen erstreckt sich über eine Länge von 15 km. Hellesylt hat ca. 680 Einwohner und im Dörfchen Geiranger leben ca. 250 Menschen; in den Sommermonaten steigt diese Zahl auf bis zu 2.000 Einwohner an.

Klima Mildes Klima dank des Golfstroms, der die Küste auch im Winter eisfrei hält. An der norwegischen Westküste liegt die Durchschnittstemperatur im Juli bei 16 °C.

Politik Staatsform ist eine konstitutionelle Erbmonarchie. Laut Verfassung liegt die Legislative beim Parlament, das alle vier Jahre gewählt wird.

AUSGEWÄHLTE AUSFLÜGE

Die Schönheit der norwegischen Fjorde

Das Dörfchen Hellesylt liegt direkt am Eingang zum Geirangerfjord. Alle Touren, die hier starten, enden im Städtchen Geiranger. Auf der Überlandfahrt ans Ende des Fjords passieren Sie den Fluss Stryn. Von hier aus ist es nicht weit bis zum Jostedalbreen-Nationalpark mit dem größten Gletscher auf europäischem Festland. Erst geht es zum Tystigengletscher, dann weiter hinauf zum 1.500 Meter hohen Berg Dalsnibba. Dort angekommen belohnt Sie eine unvergleichliche Aussicht. **I HEL 01**

Adlerkehren & Herdalsseter Alm

An Serpentina herrscht in der Region um Geiranger wahrlich kein Mangel. Nordwestlich der Stadt überwindet die Gebirgsstraße, Adlerkehren genannt, in atemberaubenden Spitzkehren einen Höhenunterschied von 624 Metern. Am Ende werden Sie dafür mit einem fantastischen Blick über den Geirangerfjord belohnt. Etwas ruhiger geht es weiter durch grüne Almlandschaft, vorbei am Eidssee und entlang des Norddalsfjords zur Herdalsseter Alm, wo Sie lokale Naturprodukte kosten können. **I GEI 05**

Geführte Wanderung im Geirangerfjord (Hiking-Tour)

Wahrscheinlich werden Sie sich winzig fühlen, wenn Sie im Boot zwischen den bis zu 1.500 Meter hohen Felswänden des wunderschönen Geirangerfjords fahren. Die Schönheit der Landschaft macht dieses intensive Erlebnis zu etwas ganz Großem. Am Geiranger lässt es sich gut wandern – fantastische Ausblicke auf den Fjord und die berühmten Wasserfälle „sieben Schwestern“ sind dabei garantiert. Über Höhenpfade und Höfe geht es dann zurück nach Geiranger. **I GEI H01**

Alle Ausflüge auf
www.aida.de/myaida



Straße mit Schafen, Hellesylt

AIDA
SELECTION
*Exklusiver
Ausflug*

ÜBER LAND NACH GEIRANGER VIA BRIKSDAL

Schon die Landschaftsfahrt durch das Oldental nach Briksdal ist ein einziger Augenschmaus. Den nächsten Teil dieser atemberaubenden Natur müssen Sie sich dann allerdings erwandern: Das letzte Stück des Briksdal-Gletschers kann nur auf unbefestigten Wegen bezwungen werden. Dass sich der Aufstieg lohnt, wird Ihnen aber spätestens beim einzigartigen Anblick der Gletscher, Seen und Fjorde klar. Mit ähnlich fantastischen Ausblicken können auch der Berg Dalsnibba und der Aussichtspunkt Flydalsjuvet im Geirangertal punkten. **I HEL 03**



LEKNES/GRAVDAL (LOFOTEN)

Landschaften wie aus dem Bilderbuch, die Natur wild-verwegen und ein Gebirge, das wie eine Wand aus dem Meer herausragt – willkommen auf den sagenumwobenen Lofoten! Im Winter leuchten die Polarlichter, im Sommer scheint die Mitternachtssonne: kein Wunder, dass die Wikinger diesen Archipel einst die „Inseln der Götter“ nannten. Besuchen Sie die Heimat der Wikinger und freuen Sie sich auf ihre sagenhaften Geschichten!

Alle Ausflüge auf
www.aida.de/myaida

MyAIDA

TIPP

*Eine rasante Fahrt
auf dem Buksnes-
fjord mit LKN 06*

EUROPÄISCHES NORDMEER



Buksnes-Kirche,
Gravdal



Fischerdorf,
Lofoten

Sprache Norwegisch

Währung Zahlungsmittel ist die Norwegische Krone, die sich in 100 Øre unterteilt. 1 Norwegische Krone entspricht ca. 0,10 Euro.

Lage Gravdal am Buksnesfjord auf Vestvågøy ist mit 421 km² die drittgrößte der acht Hauptinseln der Lofoten. Die Inselkette liegt nördlich des Polarkreises vor der Westküste Norwegens. In Gravdal leben rund 1.600 Menschen.

Klima Das Klima ist gemäßigter, als die nördliche Lage vermuten lässt. Dafür sorgt der Golfstrom. Die Sommertemperaturen liegen zwischen 10 und 20 °C, es regnet oft.

Politik Staatsform ist eine konstitutionelle Erbmonarchie. Laut Verfassung liegt die Legislative beim Parlament, das alle vier Jahre gewählt wird.

AUSGEWÄHLTE AUSFLÜGE

Tagesfahrt in die Fischerdörfer des Südens

Nusfjord, das Museumsdorf auf der Insel Flakstadøy, gilt als besonders malerisches Lofotendorf. Die hiesige Dorfkirche hat ein unverkennbares Zwiebeltürmchen. Bei dem Dorf Å glaubt man eher an einen Schreibfehler als an einen Namen. Es ist benannt nach dem letzten Buchstaben des norwegischen Alphabets, denn hinter Å ist die Lofotenstraße zu Ende. In der historischen Schmiede von Sund ist heute ein Fischereimuseum untergebracht, in dem noch immer geschmiedet wird. **I LKN 03**

Tjørndal: Wanderung durch Berg und Tal

Eine prima Idee für alle aktiven Naturliebhaber ist eine Wanderung von Tjørndal nach Strandslett am Rolvsfjord. Der Marsch, unter anderem auf eine Höhe von 350 Metern, ist ein Naturerlebnis der besonderen Art mit unvergesslichen Eindrücken und Ausblicken. Anschließend setzen Sie die Reise im Bus entlang des Vestfjords fort und genießen am Aussichtspunkt Hagskaret noch einmal den beeindruckenden Blick auf diese Meeresbucht zwischen den Lofoten und dem norwegischen Festland. **I LKN 04**



Hafen, Nusfjord

Alle Ausflüge auf
www.aida.de/myaida



„Bike and Hike“ – Lofoten in allen Facetten (Biking-Hiking-Tour)

Mit ihrem rot-weißen Anstrich ist die Buksnes-Stabkirche von Gravdal ein echter Hingucker und der erste Stopp auf Ihrer Fahrradtour. Der Blick ins Innere der Kirche zeigt ein Nebeneinander von Drachen und Kreuzen und lässt vermuten, dass die Einwohner Gravdals sowohl ihren nordischen Göttern als auch dem Christentum huldigten. Weiter geht es zum Berg Offersøykammen. Der Marsch auf eine Höhe von 450 Metern ist ein ganz besonderes Naturerlebnis mit unvergesslichen Ausblicken. **I LKN H01**

FLAKSTADØY, FISCHEREIMUSEUM & LOFOTENDORF NUSFJORD

Die Insel Flakstadøy hat mit ihrer Dorfkirche in Flakstad ein wunderschönes Kleinod vorzuweisen, auf das die Lofotinger zu Recht stolz sind. Die Kreuzkirche aus dem Jahre 1780 hat ein unverwechselbares Zwiebeltürmchen und einen Altar aus der Vorgängerkirche, die hier bereits 1430 errichtet worden war. In der historischen Schmiede von Sund ist heute zwar ein Fischereimuseum untergebracht, aber geschmiedet wird dort noch immer: Markenzeichen sind eiserne Kormorane. Unbedingt sehenswert ist auch das historische Fischerdorf Nusfjord. **I LKN 01**

AIDA
SELECTION
*Exklusiver
Ausflug*



NORDKAP/HONNINGSVÅG (NORWEGEN)

Zum Nordkap kommen Besucher aus aller Welt, weil sie erleben wollen, was nicht passiert. Das klingt zwar verrückt, ist aber ein einzigartiges Naturschauspiel. Vom 14. Mai bis zum 1. August ist nördlich des Polarkreises die Sonne nicht unterzukriegen. Sehen Sie sich das Phänomen der Mitternachtssonne mit eigenen Augen an und erleben Sie die mystische Aura des Nordkaps bei spannenden Entdeckertouren in die Umgebung.

Alle Ausflüge auf
www.aida.de/myaida

MyAIDA

TIPP

Honningsvåg erleben mit einer ATV-Fahrt (Quad) mit HGV 05

BARENTSSEE



Plateau des Nordkaps



Sprache Norwegisch

Währung Zahlungsmittel ist die Norwegische Krone, die sich in 100 Øre unterteilt. 1 Norwegische Krone entspricht ca. 0,10 Euro.

Lage Honningsvåg und das Nordkap liegen auf der zur Provinz Finnmark gehörenden Insel Magerøya im Norden Norwegens. Etwa 2.400 Menschen leben in Honningsvåg.

Klima Der Nordatlantikstrom bringt warmes Wasser aus dem Golf von Mexiko zum Nordkap und hält das Eis von der Küste fern. Die Sommertemperaturen liegen zwischen 10 und 19 °C.

Politik Staatsform ist eine konstitutionelle Erbmonarchie. Laut Verfassung liegt die Legislative beim Parlament, das alle vier Jahre gewählt wird.

AUSGEWÄHLTE AUSFLÜGE

AIDA
SELECTION
*Exklusiver
Ausflug*



KÖNIGSKRABBE-SAFARI PER BUS

Dieses kulinarische Abenteuer führt Sie in den kleinen Ort Sarnes. Dort angekommen erfahren Sie von einem Experten alles über die Königskrabbe – eine typische Spezialität dieser Gegend. Die Königskrabbe ist sozusagen die Nummer eins unter den Schalentieren. Sie kann bis zu 10 Kilo schwer werden und eine Bein- spannweite von 1,80 Metern erreichen. Was die Riesenkrabben besonders auszeichnet, ist ihr Geschmack. In einem traditionellen Zelt der Sami-Bevölkerung können Sie die königlichen Meeresbewohner anschließend probieren. **I HVG 06**

Die Vogelkolonien von Gjesvær

Der Fischerort Gjesvær liegt im Westen der Nordkapinsel Magerøya. Hier angekommen beginnt Ihre Fahrt mit dem Ausflugsboot entlang des Naturschutzgebietes zum Gjesværstappan, einem der größten Vogelfelsen Norwegens. Von nun an sollten Sie die Augen gen Himmel richten, da dieses Gebiet eine beeindruckende Vielfalt an Vogelarten zu bieten hat. Hier leben fast 1 Million Papageitaucher. Hinzu kommen Trottellummen, Basstölpel und Eissturmvögel, die eine eindrucksvolle Flugschau zeigen. **I HVG 04**

Alle Ausflüge auf
www.aida.de/myaida



Globus als Wahrzeichen
des Nordkaps



Honningsvåg

Fahrt zum Nordkap

Das Nordkap gilt als letzter europäischer Vorposten vor dem Eismeer, ist streng genommen aber nur der nördlichste per Straße erreichbare Punkt Europas. Das Kap selbst ist ein 307 Meter hoher Schieferfelsen, der fast senkrecht aus dem Nordpolarmeer ragt. In der riesigen Nordkap-Halle befindet sich ein Informationszentrum mit Multivisionsshow. Falls Sie einen Nebeltag erwischen, können Sie den Feuerball trotzdem dabei beobachten, wie er fast im Meer versinkt und den Nachthimmel in leuchtendes Rosa-rot taucht. **I HVG 01**

Die Spitze Europas per Bike entdecken (Soft-Aktiv-Bikingtour)

Ihre Tour auf zwei Rädern führt Sie von Honningsvåg entlang der Küste in die kleine Siedlung Nordvågen, die über den größten Fischereihafen der Insel verfügt. Von hier aus radeln Sie weiter Richtung Norden, vorbei am Flughafen und an einer kleinen Insel. Dann geht es auf der Küstenstraße in das charmante Fischerdorf Kamøyvær. Die Rückfahrt führt entlang eines malerisch gelegenen Sees mit Wasserfall und durch Valen, einen kleinen Ort, wunderschön am Fjord gelegen. **I HVG B01**



**BIS
BALD
AN
BORD**

AIDAvita

Norwegen mit
Lofoten & Nordkap

03.06.2017 – 12.08.2017