

# NORDEUROPA

*Juni 2017 bis Juli 2017*



AIDA  
SELECTION

*Land & Leute  
erleben*

ATTRAKTIVE ANGEBOTE  
ONLINE SICHERN!

[www.aida.de/myaida](http://www.aida.de/myaida)



# LIEBE AIDA GÄSTE

In jedem von uns steckt ein Entdecker. Lassen Sie Ihrer Neugier auf unbekannte Orte, inspirierende Begegnungen und spannende Abenteuer freien Lauf. Ihre Ausflüge mit AIDA können Sie schon jetzt planen. Wir haben fantastische Ideen für Sie.

Viel Spaß beim Auswählen!  
Ihr AIDA Ausflugsteam



Hier finden Sie unser gesamtes  
Ausflugprogramm  
[www.aida.de/myaida](http://www.aida.de/myaida)



# LIEBE AIDA GÄSTE

In jedem von uns steckt ein Entdecker. Lassen Sie Ihrer Neugier auf unbekannte Orte, inspirierende Begegnungen und spannende Abenteuer freien Lauf. Ihre Ausflüge mit AIDA können Sie schon jetzt planen. Wir haben fantastische Ideen für Sie.

Viel Spaß beim Auswählen!  
Ihr AIDA Ausflugsteam



Hier finden Sie unser gesamtes  
Ausflugsprogramm  
[www.aida.de/myaida](http://www.aida.de/myaida)



# MIT AIDA SELECTION LAND & LEUTE ERLEBEN

## PERSÖNLICHE ATMOSPHÄRE

Genießen Sie das familiäre Ambiente an Bord und die Aufmerksamkeit Ihrer Selection Gastgeber.



## REGIONALE SPEZIALITÄTEN

Sowohl an Land als auch an Bord können Sie Ihren Gaumen auf Entdeckungsreise schicken.



## BESONDERE AUFENTHALTE

Abwechslungsreiche Tagesausflüge und besonders viele Über-Nacht-Aufenthalte ermöglichen ausgiebige Entdeckungen.

## AUSSERGEWÖHNLICHE ROUTEN

Wir nehmen Kurs auf traumhafte Ziele, die mit vielen großen Kreuzfahrtschiffen nicht erreichbar sind.



## LANDES- TYPISCHE KULTUR

Erstklassige Lektoren, lokale Gastkünstler und unsere „regionalen Helden“ vor Ort vermitteln authentische Erlebnisse.

# UNVERGESSLICHE ERLEBNISSE



Der Norden erwartet Sie mit herzlicher Gastfreundschaft und frischen Impressionen.



MyAIDA

Alle AIDA Ausflüge  
und Activities online  
für Sie auf  
[www.aida.de/  
myaida](http://www.aida.de/myaida)

## AIDA AUSFLÜGE

- 08 Urlaubsplanung leicht gemacht
- 09 Einfach anmelden und auswählen
- 10 Ihre Vorteile auf einen Blick
- 11 Hinweise für unterwegs

## AIDA ACTIVITIES

- 12 Die Welt aktiv entdecken

## AUSFLUGSHÄFEN

- 14 Akureyri (Island)
- 18 Århus (Dänemark)
- 22 Invergordon (Schottland)
- 26 Ísafjörður (Island)
- 30 Kirkwall (Orkney-Inseln)
- 34 Lerwick (Shetland-Inseln)
- 38 Reykjavík (Island)



# MyAIDA

*Urlaubsplanung leicht gemacht*

ATTRAKTIVE ONLINE-ANGEBOTE

---

NUR AUF MyAIDA: DAS GESAMTE AUSFLUGSPROGRAMM

---

DIE SCHÖNSTEN AUSFLÜGE JETZT RESERVIEREN

---

MASSGESCHNEIDERTE AUSWAHL, JE NACH ENTDECKERTYP

---

INDIVIDUELLER REISEKALENDER OHNE ÜBERSCHNEIDUNGEN

---

DIE TICKETS LIEGEN AM ANREISETAG IN IHRER KABINE



## Besondere Highlights

Zu unserer großen Ausflugsvielfalt bieten wir bei AIDA Selection Reisen zusätzlich exklusive Selection Ausflüge an, die mit diesem Signet gekennzeichnet sind.

---



## Gleich reservieren!

Hier finden Sie alle AIDA Ausflüge, die geltenden Ausflugsbedingungen sowie wertvolle Tipps [www.aida.de/myaida](http://www.aida.de/myaida)

## Sie ändern Ihre Meinung?

Kein Problem, auf MyAIDA können Sie Ihre Ausflugsreservierungen bis kurz vor Reisebeginn ändern.

---

## Exklusiv für AIDA PREMIUM Gäste

Sie können Ihre Ausflüge auf MyAIDA bevorzugt als Erste aussuchen und reservieren.

# IHR REISEPORTAL

*Einfach anmelden und auswählen*

## Attraktive Angebote sichern

Auf [www.aida.de/myaida](http://www.aida.de/myaida) können Sie attraktive Angebote für Ihre Lieblingsausflüge je nach Verfügbarkeit bis kurz vor Reisebeginn nutzen.

## Exklusiv alle Ausflüge

In Ihrer digitalen Urlaubswelt steht Ihnen bereits vor Reisebeginn die komplette Auswahl unseres Ausflugsprogramms zur Verfügung.

## Entspannt auswählen

Ihre Lieblingsausflüge können Sie schon lange vor Urlaubsbeginn reservieren. An Bord brauchen Sie sich dann um nichts mehr zu kümmern. Da bei einigen Ausflügen die Kapazitäten limitiert sind, empfehlen wir Ihnen, dies rechtzeitig zu tun.

## Anmeldung auf [www.aida.de/myaida](http://www.aida.de/myaida)



Bitte melden Sie sich mit Ihrem Vor- und Nachnamen, Ihrer AIDA Buchungsnummer und Ihrem Passwort an.

Unser Tipp: AIDA Clubmitglieder haben die Möglichkeit, aus ihrer Reiseübersicht im AIDA Clubportal direkt und ohne erneute Passwordeingabe zum MyAIDA Bereich zu wechseln.



Nach dem Log-in klicken Sie auf Reiseplanung/Ausflüge und können im Anschluss für jeden Hafen Ihrer Reise den passenden Ausflug auswählen und reservieren. Zahlungen erfolgen ganz bequem per Überweisung, mit Ihrer Kreditkarte, via PayPal oder Sofortüberweisung.



Die Ausflugstickets liegen am Tag der Anreise in Ihrer Kabine für Sie bereit. Bei Fragen zu den Landausflügen stehen Ihnen unsere AIDA Scouts an Bord natürlich gern zur Verfügung.

Alle Informationen finden Sie auch in unseren FAQ unter [www.aida.de/myaida](http://www.aida.de/myaida)

# ENTDECKERFREUDE

## *Ihre Vorteile auf einen Blick*

### Qualität

Saubere, bequeme Busse sind für uns ebenso selbstverständlich wie erfahrene Reiseleiter, die sich vor Ort bestens auskennen.

### Sicherheit

Bei der Organisation unserer Ausflüge hat Ihre Sicherheit für uns höchste Priorität. Natürlich sind Sie auf jedem Ausflug versichert.

### Rechtzeitig wieder an Bord

Nach jedem Ausflug bringen wir Sie rechtzeitig zurück an Bord. Bei eventueller Verspätung wartet unser Kapitän auf Sie.

### Qualifizierte Reiseleiter

Die AIDA Bordsprache ist Deutsch und auch auf unseren Ausflügen werden Sie von deutschsprachigen Reiseleitern begleitet, wann immer es möglich ist. Diese sind jedoch in einigen Ländern kaum oder gar nicht verfügbar. In diesem Fall werden die Ausflüge von englischsprachigen Reiseleitern geführt.

### Faire Preise

Keine versteckten Extrakosten: Eintrittsgelder, Gebühren etc. sind, falls nicht ausdrücklich anders erwähnt, im Ausflugspreis enthalten.

### Privattouren: Ausflüge mit eigenem Chauffeur

Entdecken Sie Land und Leute individuell mit der Familie oder Freunden. In ausgewählten Häfen reservieren wir für Sie Pkws und Vans inklusive ortskundigen Fahrern (englischsprachig, kein Reiseleiter). Sie wählen die Besichtigungsziele. Ihr Fahrer bringt Sie entspannt dorthin und rechtzeitig zurück zum Schiff. Wie alle unsere Ausflüge können Sie auch Ihre Privattour schon vor der Reise über MyAIDA reservieren.

**Bitte beachten Sie:** Pro Hafen ist eine limitierte Anzahl an Fahrzeugen verfügbar. Die Aufteilung des Ausflugspreises unter den Teilnehmern liegt in Ihrer Hand. Eventuell anfallende Zusatzkosten für Personen und/oder Fahrzeuge sind direkt vor Ort zu bezahlen. Eine Kreditkarte sollten Sie immer dabei haben.

# RUNDUM SORGLOS

## *Hinweise für Unterwegs*



### Treffpunkt

Bevor es an Land geht, trifft sich die gesamte Ausflugsgruppe an Bord. Ort und Uhrzeit stehen auf Ihrem Ausflugsticket. Bitte kommen Sie rechtzeitig und melden Sie sich namentlich beim AIDA Scout.



### Ausflugsticket

Das Ticket ist Ihre „Eintrittskarte“ für den Ausflug und wird zu Beginn eingesammelt.



### Bordkarte

Auch für Ihre Ausflüge gilt: Bitte immer die Bordkarte mitnehmen! Sie ist Ihr Zugangsausweis zum Schiff.



### Getränke

Nehmen Sie bitte ausreichend Trinkwasser mit. Bei vielen Ausflügen können Sie sich direkt an der Gangway oder am Treffpunkt mit Wasser eindecken.



### Sonnenschutz

Zeigen Sie dem Sonnenbrand die kalte Schulter – Sonnencreme, Kopfbedeckung und Sonnenbrille nicht vergessen.



### Bargeld

Etwas Bargeld dabeizuhaben, ist auf jedem Ausflug hilfreich. An der Rezeption des Schiffes erfahren Sie mehr zu den aktuellen Umtauschmöglichkeiten.



### Kleidung

Für Ihren Ausflug empfehlen wir Ihnen bequemes Schuhwerk und funktionelle Kleidung. Achten Sie bitte auf eine dem Kulturkreis des Gastlandes angemessene Bekleidung. So sollten beim Besuch religiöser Stätten generell Knie und Schultern bedeckt sein. Weiter gehende Bekleidungsvorschriften (z. B. in Tempeln oder Moscheen) finden Sie in den Hinweisen zum jeweiligen Ausflug.



### Wertsachen

Gehen Sie auf Nummer sicher und lassen Sie Wertsachen und Schmuck im Kabinensafe an Bord.

# DIE WELT AKTIV ENTDECKEN

Erleben Sie die Besonderheiten faszinierender Destinationen und nähern Sie sich unbekanntem Orten einmal aus anderer Perspektive. Ob Freizeitsportler oder Profi – wir bieten für jeden Geschmack und jedes Erfahrungslevel die passenden Aktivitäten. In kleinen Gruppen kommt dabei wahrer Entdeckergeist auf.

BIKING

GOLFAUSFLÜGE

HIKING-AUSFLÜGE

Platzgang auf  
ausgewählten  
Golfplätzen



Geführte Hiking-Ausflüge mit  
fantastischen Ausblicken

Grandiose Landschaften  
intensiv erleben



MyAIDA

Hier finden Sie alle AIDA  
Activities für Ihre Reiseziele  
[www.aida.de/myaida](http://www.aida.de/myaida)



# AKUREYRI (ISLAND)

Bildlich gesprochen liegt Akureyri gerade einmal einen Steinwurf vom Polarkreis entfernt. Tatsächlich sind es gut 50 Kilometer und die machen einen entscheidenden Unterschied – zumindest für die Eisbären. Denen ist es hier im Sommer nämlich viel zu warm. Rund um die kleine Stadt gibt es neben wunderschöner vulkanischer Natur auch noch so einiges mehr zu entdecken, das Sie begeistern wird. Seien Sie gespannt!

Alle Ausflüge auf  
[www.aida.de/myaida](http://www.aida.de/myaida)

MyAIDA

## TIPP

Per Boot auf  
den Fjord zur Wal-  
beobachtung  
mit AKU 08

GRÖNLANDSEE

GRIMSEY

Laufás

Goðafoss-Wasserfall

Akureyri

Skútustaðir

MÝVATN - SEE

Dimmuborgir

ISLAND

Hveravellir

Hofsjökull

Langjökull

Vatnajökull

Nationalpark  
Thingvellir

Gullfoss-Wasserfall

Reykjavík



Landschaft,  
Akureyri



Holzkirche,  
Akureyri

**Sprache** Isländisch

**Währung** Zahlungsmittel ist die Isländische Krone, die sich in 100 Aurar unterteilt. 100 Isländische Kronen entsprechen ca. 0,85 Euro.

**Lage** Akureyri mit ca. 18.000 Einwohnern liegt am Ende des 90 Kilometer langen Eyjafjörður im Norden der Insel Island. Island, knapp unterhalb des Polarkreises gelegen, ist die zweitgrößte Insel Europas und hat ca. 338.000 Einwohner.

**Klima** Der Golfstrom sorgt trotz der nördlichen Lage für ein gemäßigtes Klima mit relativ kühlen Sommern. Das Wetter ist recht wechselhaft. Die Temperaturen liegen im Sommer zwischen 7 und 14 °C.

**Politik** Island ist seit 1944 eine Republik, aus diesem Jahr stammt auch die Verfassung. Das Parlament heißt Althing.

# AUSGEWÄHLTE AUSFLÜGE

AIDA  
SELECTION  
*Exklusiver  
Ausflug*

## WILDWASSER- RAFTING

Ein Ausflug voller Action! Sie fahren in den kleinen Ort Bakkaflöt im Norden Islands. Dort angekommen erhalten Sie eine professionelle Einweisung in Sachen Sicherheit und Paddeltechnik. Nun steht Ihrem Abenteuer nichts mehr im Wege und Sie starten zum Wildwasserrafting im Fluss des Westgletschers. Das Gefühl beim Rafting ist bombastisch, denn kaum eine andere Sportart lässt einen die unbändige Natur so intensiv erleben. Danach winken ein wärmendes Bad im Whirlpool sowie die traditionelle isländische Suppe. **I AKU 10**

## Wasserfall der Götter, Stadtrundfahrt & Botanischer Garten

Ogleich nur 12 Meter hoch, bietet die Kaskade des Goðafoss, der auch „Wasserfall der Götter“ genannt wird, ein eindrucksvolles Naturschauspiel. Auf großer Breite stürzen die Wassermassen in eine Schlucht. Den wahren Reiz Akureyris machen die Naturschätze in der Umgebung aus. Damit geht es gleich hoch über dem Fjord noch oberhalb der Kirche von Akureyri los: Wenn Sie wissen möchten, was in der Arktis wächst und gedeiht, besuchen Sie dort den 1910 angelegten botanischen Garten. **I AKU 06**

Alle Ausflüge auf  
[www.aida.de/myaida](http://www.aida.de/myaida)



Naturbad,  
Mývatn



Mývatn-See

## Baden in den Naturbädern des Mývatn-Sees & Wasserfall

Wer im wahrsten Sinne des Wortes in die vulkanische Natur eintauchen möchte, dem seien die Naturbäder von Mývatn empfohlen. Deren einzigartige Mischung aus Mineralien, Silikaten und Mikroorganismen macht ein Bad zu einer Wohltat für Körper und Seele. Darf es noch etwas mehr Wasser sein? Am Goðafoss, dem „Wasserfall der Götter“, wartet im Anschluss die 12 Meter hohe donnernde Kaskade auf Sie. **I AKU 05**

## „Bike and Hike“ – ein Tag in der Natur Akureyris (Biking-Hiking-Tour)

Nach einer Landschaftsfahrt zum Fuß eines Berges sowie einer Einweisung durch den AIDA Hiking-Guide wandern Sie auf einem Gebirgsrücken und genießen dabei die beeindruckende Naturkulisse aus 350 Höhenmetern. Nach dem Abstieg satteln Sie auf Fahrräder um und radeln an einem Golfplatz sowie dem Friedhof von Akureyri vorbei. Entlang des Flusses Glerá geht es zurück nach Akureyri zum im Jahre 1910 angelegten botanischen Garten mit seiner arktischen Pflanzenwelt. **I AKU H01**

# ÅRHUS (DÄNEMARK)

Wenn Sie wissen wollen, warum die Dänen sich glücklicher schätzen als alle anderen Europäer, sind Sie in Århus richtig. Die Stadt im Herzen Jütlands verbindet jugendlichen Lebensstil und historische Schätze auf einzigartig charmante Weise. Universitätsflair, beeindruckende Museen, historisch wertvolle Bauwerke, Kirchen und tolle Cafés – Århus ist nicht umsonst Europas Kulturhauptstadt 2017!

Alle Ausflüge auf  
[www.aida.de/myaida](http://www.aida.de/myaida)

MyAIDA

## TIPP

Auf den Spuren  
von Hans Christian  
Andersen mit  
AAR 11

## DÄNEMARK



Schloss Rosenholm,  
Århus



Segelboot im Hafen  
von Århus

**Sprache** Dänisch

**Währung** Zahlungsmittel ist die Dänische Krone, die sich in 100 øre unterteilt. 1 Dänische Krone entspricht ca. 0,13 Euro.

**Lage** Århus liegt im Osten der dänischen Region Mitteljütland am Kattegat. Mit ca. 264.000 Einwohnern ist Århus die zweitgrößte Stadt Dänemarks.

**Klima** In Dänemark herrscht ein ausgeglichenes Klima. Im Winter fallen die Temperaturen nur wenige Grad unter Null, im Sommer liegen die Tagestemperaturen meist über 20 °C.

**Politik** Das Königreich Dänemark ist eine Erbmonarchie mit parlamentarisch demokratischem Regierungssystem.

# AUSGEWÄHLTE AUSFLÜGE

AIDA  
SELECTION  
*Exklusiver  
Ausflug*

## DAS MODERNE ÅRHUS

Århus ist zwar nur die zweitgrößte Stadt im Königreich Dänemark, aber in Sachen Lebensfreude die Nummer Eins. Lassen Sie sich bei einem Bummel vorbei an der Universität, am Rathaus und entlang der schönen Promenade direkt am Wasserlauf von Århus davon anstecken! Fröhlich und bunt geht es auch im ARoS Århus Kunstmuseum zu. Auf dem Dach des Museums können Sie das riesige, farbenfrohe Kunstwerk „Your rainbow panorama“ des dänisch-isländischen Künstlers Olafur Eliasson betreten und eine Rundumsicht über die gesamte Stadt genießen. | AAR 14

### Ein Tag hinter Gittern

Wenn Sie in Dänemark hinter schwedische Gardinen kommen, wird das ziemlich interessant: Das Fængslet in Horsens war bis zu seiner Schließung im Jahr 2006 das Staatsgefängnis des Landes. 153 Jahre lang diente die auf einem Hügel über der ostjütländischen Stadt gelegene Anlage als Verwahranstalt für Generationen dänischer Verurteilter. Rund 10.000 originale Gegenstände aus allen Phasen des Fængslet bilden die Grundlage einer der größten Gefängnisansammlungen weltweit. | AAR 12

Alle Ausflüge auf  
[www.aida.de/myaida](http://www.aida.de/myaida)



Smørrebrød,  
traditionelles Essen  
in Dänemark



Altstadt von Århus

### Zeitlos schön: Dänisches Design

Haben Sie Freude am Shopping, dann ist Århus mit seiner Fußgängerzone und kleinen Gassen ein wahrer Traum. Hier finden Sie trendy Boutiquen, Delikatessen und kleine Designshops. Dänisches Design ist weltbekannt und hat eine lange Geschichte, wie Sie beim Besuch so berühmter Traditionsunternehmen wie Royal Copenhagen Porzellan, Georg Jensen oder Kaehler Design erfahren können. Moderne Designerstücke finden Sie hier selbstverständlich auch – viel Spaß bei der Souvenirauswahl! | AAR 13

### Kultur & Natur per Bike erfahren (Soft-Aktiv-Bikingtour)

Überall in Århus finden sich separate Radwege oder markierte Spuren für Fahrräder. Perfekt also für eine Fahrradtour. Vorbei am Dom St. Clemens radeln Sie ins Zentrum von Århus und werfen einen Blick auf das Rathaus, die Konzerthalle und das Kunstmuseum. Im botanischen Garten winkt eine kurze Pause in Form einer Besichtigung des Tropenhauses. Weitere Stationen sind das Freilichtmuseum Den Gamle By, ein Wildgehege, die Sommerresidenz der dänischen Königsfamilie und der Jachthafen. | AAR B01

# INVERGORDON (SCHOTTLAND)

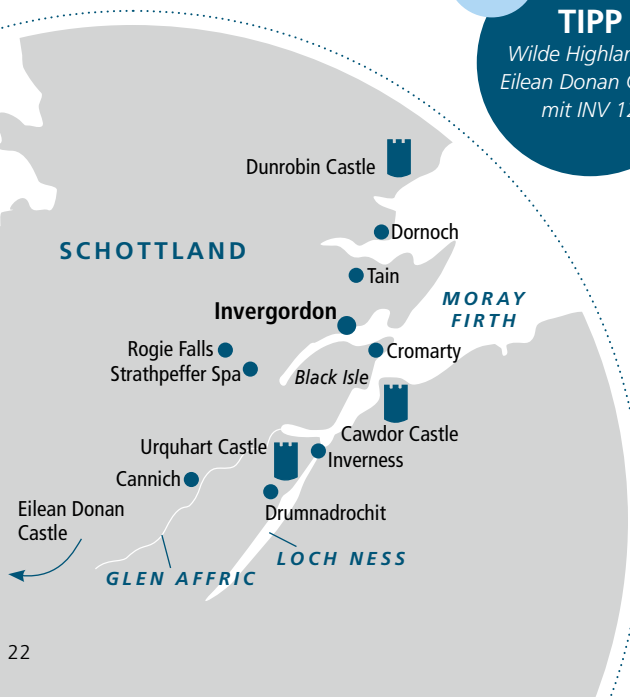
Die schottische Landschaft mit ihren Hochmooren und Seen verbreitet eine mystische Atmosphäre, in der viele Legenden ihren Ursprung haben. Die beschauliche Hafenstadt Invergordon geizt zwar mit Reizen, aber bietet dennoch Besonderes: Sie liegt umgeben von prächtigen Burgen und Schlössern inmitten atemberaubender Natur. Lassen Sie sich von der Magie der Highlands verzaubern und besuchen Sie das Ungeheuer Nessie.

Alle Ausflüge auf  
[www.aida.de/myaida](http://www.aida.de/myaida)

MyAIDA

## TIPP

Wilde Highlands &  
Eilean Donan Castle  
mit INV 12



Stadthaus,  
Invergordon



Dudelsackspieler in  
traditioneller Tracht

### Sprache Englisch

**Währung** Zahlungsmittel ist das Britische Pfund, das sich in 100 Pence unterteilt. 1 Britisches Pfund entspricht ca. 1,15 Euro.

**Lage** Invergordon liegt in der schottischen Grafschaft Rossshire am Cromarty Firth, einem Meeresarm des Moray Firth, der in die Nordsee mündet. Hier leben ca. 4.000 Menschen.

**Klima** Wegen des Golfstroms sind die Temperaturen relativ mild. Der Juli hat durchschnittlich 15 °C, der Januar 4 °C. Es besteht hohe Niederschlagswahrscheinlichkeit.

**Politik** Seit 1707 gehört Schottland zum Vereinigten Königreich von Großbritannien. Doch seit 1999 haben die Schotten wieder ihr eigenes Parlament, dessen Befugnisse denen eines deutschen Landesparlamentes entsprechen.

# AUSGEWÄHLTE AUSFLÜGE

## Wandern an den Rogie Falls

In der Nähe von Strathpeffer Spa – einem der renommiertesten Kurorte des Landes – rauschen die Rogie Falls des Blackwater Rivers durch eine traumhafte Waldlandschaft. Bequeme Wanderpfade führen mitten hindurch und bieten Ihnen immer wieder eindrucksvolle Aussichten auf das bewegte Wasser in Form der faszinierenden Wasserfälle. Direkt über dem Wasserlauf, der sich zwischen einer Felslandschaft durchzwängt, wurde sogar eine Hängebrücke für schwindelfreie Besucher errichtet. **I INV 07**

## Loch Ness & Urquhart Castle

Nur wenige Kilometer von Invergordon entfernt finden Sie das wohl berühmteste Synonym für Schottland überhaupt: Loch Ness. In dem sagenumwobenen See soll das Ungeheuer Nessie zu Hause sein. Der Loch Ness bietet mit seiner Umgebung einen außergewöhnlichen Zauber. Die beeindruckenden Ruinen von Urquhart Castle gehören zu den Lieblingsmotiven aller Schottlandurlauber und zählten in ihrer Blütezeit zu den größten Festungsanlagen Schottlands. **I INV 01**



Loch Ness

Alle Ausflüge auf  
[www.aida.de/myaida](http://www.aida.de/myaida)



## Invergordon Golf Club

Die direkt an der Bucht von Invergordon gelegene 18-Loch-Anlage bietet ein nahezu ideales, im Charakter einer Parklandschaft angelegtes Gelände. Dazu der einmalige Blick auf die Landschaft der schottischen Highlands. Der 1892 gegründete Course ist ein Par-71-Course mit einer Länge von 5.872 Metern von den hinteren Tees. Zeitweise schwierige Windverhältnisse und schwer zu spielende Grüns machen ihn für Golfer aller Spielstärken zu einer Herausforderung. **I INV G01A**

## GLENMORANGIE- DESTILLERIE, DORNOCH & WHISKY- TASTING AN BORD VON AIDA

Schottlands berühmtestes Getränk wird in Tain gebraut. Denn hier befindet sich die 1843 gegründete Glenmorangie-Destillerie, die jedem Whisky-Kenner ein Begriff ist. Nach einer Kostprobe des edlen Tropfens wartet das kleine romantische Küstenstädtchen Dornoch auf Sie. Dort verdient die mittelalterliche Kathedrale uneingeschränkte Bewunderung – allein schon aufgrund ihrer beeindruckenden Steinmetzarbeiten aus dem 13. Jahrhundert. Zurück an Bord wartet dann ein Tasting von einzigartigen schottischen Whiskysorten auf Sie. **I INV 04SP**

AIDA  
SELECTION  
*Exklusiver  
Ausflug*



# ÍSAFJÖRÐUR (ISLAND)

Eine von Fjorden zerklüftete Küste mit steil aufragenden Klippen, traumhaft weiße Sandstrände und tiefgrüne Wälder prägen die wunderbare Natur am nordwestlichen Zipfel Islands. Kurz: Raves Leben in zauberhafter Landschaft – das ist Ísafjörður. Die Bewohner dieser Region sind so speziell wie ihre Heimat. Rund um Ísafjörður, das Wirtschafts- und Verwaltungszentrum der Westfjorde, lebt ein besonderer Menschenschlag.

Alle Ausflüge auf  
[www.aida.de/myaida](http://www.aida.de/myaida)

MyAIDA

## TIPP

*Dynjandi Wasserfall  
und Fischerdörfer  
mit ISA 10*

## GRÖNLANDSEE



Ankerbucht  
Ísafjörður in Island



Wasserfall Bunárfoss am  
Tungudalur bei Ísafjörður

**Sprache** Isländisch

**Währung** Zahlungsmittel ist die Isländische Krone, die sich in 100 Aurar unterteilt. 100 Isländische Kronen entsprechen ca. 0,85 Euro.

**Lage** Ísafjörður ist Islands größte Stadt im nordwestlich gelegenen Gebiet der Westfjorde. Hier leben ca. 2.600 der insgesamt knapp 7.000 Einwohner dieser Halbinsel.

**Klima** Der Golfstrom sorgt trotz der nördlichen Lage für ein gemäßigttes Klima mit relativ kühlen Sommern. Das Wetter ist recht wechselhaft. Die Temperaturen liegen im Sommer zwischen 7 und 14 °C.

**Politik** Island ist seit 1944 eine Republik, aus diesem Jahr stammt auch die Verfassung. Das Parlament heißt Althing.

# AUSGEWÄHLTE AUSFLÜGE

AIDA  
SELECTION  
Exklusiver  
Ausflug

## KULINARISCH: ISLANDS EXPORT- SCHLAGER NUMMER EINS

Fisch ist der Exportschlager der Insel. Der kleine Fischerort Suðureyri, an der Südküste des Ségandafjörður, ist die reinste Fischschlemmermeile. Den frischen Kostproben hier werden Sie kaum widerstehen können. Der Gammelhai ist nur eine Delikatesse Islands. Und wie der Name vermuten lässt, werden feine Nasen es damit schwer haben. Einen Bissen ist er jedoch in jedem Fall wert.

Beim anschließenden Verdauungsspaziergang wird Ihnen obendrein eine herrliche Landschaft serviert. **I ISA 05**

## Vogelparadies Insel Vigur

Eine Fahrt mit dem Boot bringt Sie auf die Insel Vigur. Sie gilt als wahres Vogelparadies, in dem sich Papageitaucher, Küstenseeschwalben und viele andere Seevogelarten fühlen tierisch wohlfühlen. Die wenigen menschlichen Bewohner bewirtschaften den einzigen Hof der Insel, der seit 170 Jahren im Familienbesitz ist. Für Grübe der Inselbesucher in die Heimat gibt es ein klitzekleines Postamt und auch Islands einzige erhaltene Windmühle ist eine Miniatur. **I ISA 03**

Alle Ausflüge auf  
[www.aida.de/myaida](http://www.aida.de/myaida)



Museumshäuschen,  
Ísafjörður



Papageitaucher

## Leben in den Westfjorden

Im Hafen von Ísafjörður stehen die ältesten Häuser des Ortes, die heute kleine Museen beherbergen. Wie die ersten Siedler ihren Alltag meisterten und wie sich das Leben bis ins 20. Jahrhundert veränderte, erfahren Sie im Freilichtmuseum in Osvör. Auf dem Weg nach Bolungarvík mit seiner hübschen Dorfkirche präsentiert sich Ihnen die Fjordlandschaft von ihrer schönsten Seite. Im Maritimen Museum in Ísafjörður werden Ihnen nicht nur „Geschichtshappen“ über die Stadt serviert, sondern auch köstliche isländische Spezialitäten. **I ISA 01**

## „Bike and Hike“: malerische Kulisse im Skigebiet (Biking-Hiking-Tour)

Sportlich aktiv die wunderschöne Natur Islands entdecken, was kann es Schöneres geben? Sie starten mit dem Fahrrad in dem verschlafenen Ort Ísafjörður und fahren durch traumhafte Landschaften zum Wasserfall. Von hier geht es zu Fuß weiter. Nach einer Einweisung durch den AIDA Hiking-Guide wandern Sie zum Skigebiet auf rund 300 Meter Höhe und genießen von dort die herrliche Aussicht auf die Fjordlandschaft und den Trollstuhl. Anschließend geht es mit dem Fahrrad wieder zurück. **I ISA H01**



# KIRKWALL (ORKNEY-INSELN)

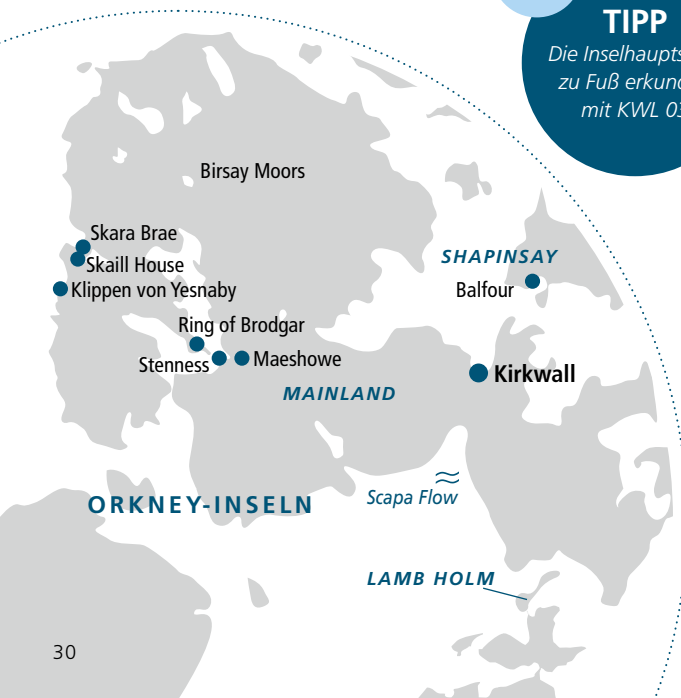
Mehr als 70 kleinere und größere Inseln gehören zu den Orkneys. Hier hat der Atlantik über Jahrtausende eine einzigartige Landschaft geschaffen. Urwüchsige Natur, Zeugnisse frühesten Menschheitsgeschichte und vieles mehr – hier erwarten Sie unvergessliche Urlaubserlebnisse. Kirkwall, die alte Hauptstadt von Orkney, liegt auf der größten Insel und bezaubert mit ihren historischen Gebäuden und der berühmten St.-Magnus-Kathedrale.

Alle Ausflüge auf  
[www.aida.de/myaida](http://www.aida.de/myaida)

MyAIDA

## TIPP

Die Inselhauptstadt  
zu Fuß erkunden  
mit KWL 03



Küstenpanorama



Scones,  
traditionelles Gebäck

**Sprache** Amtssprache ist Englisch, in der Umgangssprache ist der sogenannte Orcadian-Dialekt weit verbreitet.

**Währung** Zahlungsmittel ist das Britische Pfund, das sich in 100 Pence unterteilt. 1 Britisches Pfund entspricht ca. 1,15 Euro.

**Lage** Die Orkneyinseln liegen im äußersten Norden Schottlands, umgeben vom Atlantik und von der Nordsee. Die Einwohnerzahl beträgt etwa 20.000.

**Klima** Die Temperaturen steigen im Sommer auf nur etwa 15 °C, die Winter sind dafür mit Tiefsttemperaturen um die 3 °C recht mild.

**Politik** Schottland ist eine parlamentarische Monarchie.

# AUSGEWÄHLTE AUSFLÜGE

AIDA  
SELECTION  
*Exklusiver  
Ausflug*

## MYSTISCHE ORKNEY-INSELN

Während Sie den Anblick der schroffen Küste von Yesnaby mit den beeindruckenden Felsformationen genießen, können Sie sich schon auf die vor Ihnen liegenden Entdeckungen freuen: Es gibt gleich zwei mystische Steinkreise in der Nähe zu bestaunen. Die historischen Siedlungen von Skara Brae sind älter als die Pyramiden. Gemeinsam mit dem Ring von Brodgar – der einen Durchmesser von ganzen 104 Metern hat –, den Stones of Stenness und dem Maeshowe hampered Cairn mit seinen Runeninschriften zählt es zum UNESCO Weltkulturerbe. **I KWL 05**

## Very scottish: Ein Nachmittag im Balfour Castle

Wenn Sie von Mainland nach Shapinsay übersetzen, sehen Sie bereits von der Fähre aus das Juwel der Insel: Im pittoresken Dorf Balfour steht das gleichnamige Balfour Castle als Herrenhaus im Scottish Baronial-Stil erbaut. Das Hauptgebäude ist dreistöckig mit einem Turm. Stolz 52 Zimmer zählt die Anlage, die 1848 fertiggestellt wurde. Um das Schloss herum sind viktorianische Gärten angelegt, die Sie zu einem Spaziergang einladen, bevor Sie Ihren Afternoon Tea genießen. **I KWL 02**

Alle Ausflüge auf  
[www.aida.de/myaida](http://www.aida.de/myaida)



Italienische Kapelle, Lamb Holm



## Destillerie Highland Park & Italienische Kapelle

Highland Park gehört zu den letzten Brennereien, die noch eigenen Maltings betreiben und so einen Teil ihres Malzes traditionell wie vor 100 Jahren herstellen. Den edlen Tropfen mit dem rauchigen Geschmack können Sie direkt vor Ort probieren. Die Geschichte der Italienischen Kapelle auf Lamb Holm ist eine ganz andere: Sie wurde während des Zweiten Weltkriegs von italienischen Kriegsgefangenen erbaut und erwartet Sie mit einem schön verzierten Altarraum. **I KWL 04**

## Die Inselhauptstadt per Bike (Soft-Bikingtour)

Bei einer Fahrradtour durch die Gassen Kirkwalls treffen Sie auf die St.-Magnus-Kathedrale, das so genannte „Licht des Nordens“ mit ihren massiven Säulen im Innenraum. Direkt gegenüber liegen die Burgruinen der Bishop's und der Earl's Palace, deren einstige Pracht sich noch gut erahnen lässt. Wenn Sie lieber Zeit im Grünen verbringen, sind die Tankerness House Gardens genau das Richtige für Sie. Für Whiskyliebhaber ist die Brennerei Highland Park ein echtes Highlight. **I KWL B01**

# LERWICK (SHETLAND-INSELN)

100 Inseln, 350 Seen und eine 5.000-jährige Geschichte: Das sind die Shetlands – laut der alten Römer „Inseln irgendwo im Norden am Ende der Welt“. Kleiner Tipp, um den Archipel geografisch einzuordnen: Die Shetlands sind der Vorposten Großbritanniens, gleich „rechts oben“ von Schottland. Die bezaubernde Hauptstadt Lerwick hat ein skandinavisches Erbe vorzuweisen und wirkt daher alles andere als typisch schottisch.

Alle Ausflüge auf  
[www.aida.de/myaida](http://www.aida.de/myaida)

MyAIDA

## TIPP

Spaziergang durch  
die Jahrhunderte  
mit LER 04



Rathaus,  
Lerwick



Klippenpanorama,  
Lerwick

**Sprache** Schottisches Englisch

**Währung** Zahlungsmittel ist das Britische Pfund, das sich in 100 Pence unterteilt. 1 Britisches Pfund entspricht ca. 1,15 Euro.

**Lage** Lerwick ist die Hauptstadt der Shetland-Inseln, die nördlich von Schottland im Nordatlantik liegen. Lerwick hat ca. 7.500 Einwohner.

**Klima** Die Inseln gehören zu den niederschlagsärmsten Gebieten Westeuropas, der Golfstrom sorgt für ein mildes Klima. Im Hochsommer geht die Sonne nur für kurze Zeit unter. Die Temperaturen liegen dann zwischen 10 und 15 °C.

**Politik** Die Shetland-Inseln gehören zu Schottland. Seit 1999 haben die Schotten wieder ein eigenes Parlament. Administratives Zentrum der Inseln ist Lerwick.

# AUSGEWÄHLTE AUSFLÜGE

## Mousa Broch & Shetlands unberührte Natur

Noch heute ist die Kultur der Pikten – Schottlands geheimnisvollen Urvolks – überall in Form von Ruinen auf den Shetlands zu finden. Die so genannten Brochs, Türme mit einem Durchmesser von bis zu 15 Metern, dienten den ersten Siedlern als Zufluchtstätte. Ein Prachtexemplar einer solchen Wehranlage, der wohl besterhaltene Broch der Welt, thront auf der Insel Mousa. In der Eisenzeit ragte der Turm 20 Meter in die Höhe, stolze 13 Meter haben die Jahrtausende überstanden. | LER 02

## Tradition & Geschichte: Reise zu den Wikingern

Den Wikingern waren die riesigen Brochs nur ein kleiner Stein im Weg. Sie steuerten im 9. Jahrhundert unerschrocken ihre Langschiffe an die raue Küste der Shetlands. Ihre Traditionen leben seitdem in Bräuchen und Festen, wie dem „Up Helly Aa“ Feuerfestival weiter. Mehr über die Seekrieger erfahren Sie im Wiking-Besucherzentrum. Und wie könnten Sie sich darauf besser einstimmen als mit der Fahrt auf einem traditionellen Wikingerschiff rund um den Naturhafen von Lerwick? | LER 05

## Mit dem Bike durch das Tingwall-Tal nach Scalloway (Soft-Aktiv-Bikingtour)

Bei einer geführten Landschaftsfahrt mit dem Fahrrad können Sie Schottlands einzigartige Natur und das raue Klima genießen. Es geht über kleine Pässe, entlang des Loch Tingwall in die alte Inselhauptstadt Scalloway mit der beeindruckenden Ruine des Scalloway Castle. Danach radeln Sie weiter nach Lerwick, vorbei an dem 2000 Jahre alten Broch von Clickimin, der – genau wie die imposanten Ruinen der Festung Fort Charlotte – unter der Obhut von Historic Scotland steht. | LER B01



Leuchtturm auf den Shetlands

## TYPISCH BRITISH: FISH & CHIPS

Bei diesem Ausflug kommen Fischfans voll auf ihre Kosten! Dafür fahren Sie zuerst nach Scalloway. Die zweitgrößte Stadt der Shetland-Inseln ist bekannt für ihre Fischfangflotte und ihr Aufzucht- und Auswilderungszentrum für Hummer. Eine Panoramafahrt durch das landschaftlich wunderschöne Tingwall Tal führt Sie anschließend nach Brae zu Frankie's Fish & Chips. Das Restaurant wurde 2014 und 2015 zum besten Fish & Chips Restaurant Großbritanniens gewählt. Ob das stimmt, können Sie bei Ihrem Besuch selbst herausfinden! | LER 06

AIDA  
SELECTION  
*Exklusiver  
Ausflug*



# REYKJAVÍK (ISLAND)

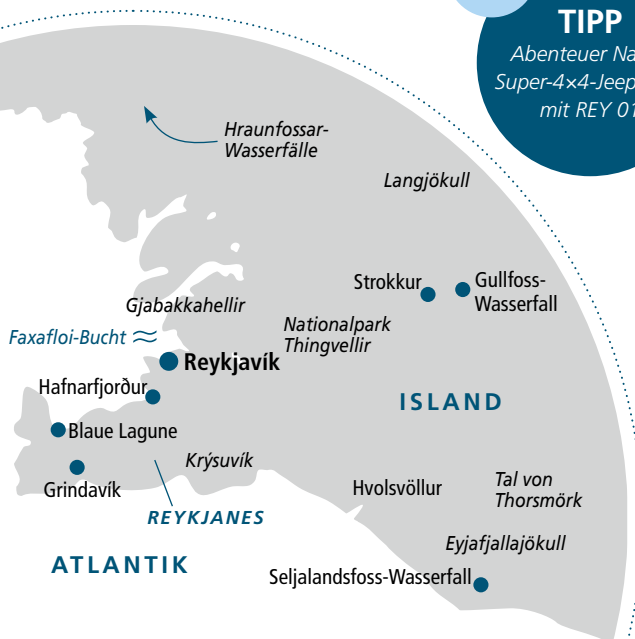
Mitten im europäischen Nordmeer liegt ganz knapp unterhalb des Polarkreises Reykjavík – die nördlichste und vielleicht auch heißeste Hauptstadt der Welt. Jedenfalls unter der Erde. Dort brodeln heiße Quellen – in Form von sechs Heißwassertanks mit 24 Millionen Liter 85 °C heißem Wasser – deren Dampf aus dem Boden zischt. Um die Heißwasserversorgung muss sich in dieser Stadt also niemand Gedanken machen.

Alle Ausflüge auf  
[www.aida.de/myaida](http://www.aida.de/myaida)


MyAIDA

## TIPP

Abenteuer Natur:  
Super-4x4-Jeepsafari  
mit REY 01



Blick über  
Reykjavík



Dach des Warmwasser-  
speicher Perlan, Island

**Sprache** Isländisch

**Währung** Zahlungsmittel ist die Isländische Krone, die sich in 100 Aurar unterteilt. 100 Isländische Kronen entsprechen ca. 0,85 Euro.

**Lage** Reykjavík ist die Hauptstadt der Insel Island. Hier leben ca. 120.000 Menschen. Island, knapp unterhalb des Polarkreises gelegen, ist die zweitgrößte Insel Europas und hat ca. 338.000 Einwohner.

**Klima** Der Golfstrom sorgt trotz der nördlichen Lage für ein gemäßigtes Klima mit relativ kühlen Sommern. Das Wetter ist recht wechselhaft. Die Temperaturen liegen im Sommer zwischen 7 und 14 °C.

**Politik** Island ist seit 1944 eine Republik, aus diesem Jahr stammt auch die Verfassung. Das Parlament heißt Althing.

# AUSGEWÄHLTE AUSFLÜGE

## Gullfoss, Geysire & Thingvellir

Nach einem Spaziergang durch den Nationalpark in Thingvellir, ein Wunderwerk der Natur, heißt es Wasser marsch! Im Geothermalgebiet nahe Reykjavik schlummert zwischen heißen Quellen der Große Geysir – Namensgeber für die Springquellen auf der ganzen Welt. Er ist allerdings etwas träge geworden und so mauserte sich der Strokkur mit einer bis zu 25 Meter hohen Wasserfontäne zur Hauptattraktion. Nicht weit von hier braust der Wasserfall Gullfoss 30 Meter in die Tiefe. **I REY 20**

## Mit dem Helikopter auf den Gletscher & Baden in der Blauen Lagune

Schauen Sie sich die atemberaubenden Landschaften Islands bei einem Helikopterflug aus der Vogelperspektive an! Und nicht nur das: Sie landen direkt auf dem Langjökull, dem zweitgrößten Gletscher des Landes. Hier oben in der scheinbar endlosen weißen Weite genießen Sie ein Glas Champagner, frische Erdbeeren und haben Zeit, die bizarre Gegend zu erkunden sowie einzigartige Panoramabilder zu schießen. Aufwärmen können Sie sich danach in Islands Thermalbad – der Blauen Lagune. **I REY 28**



Thermalquelle, Reykjavik

Alle Ausflüge auf  
[www.aida.de/myaida](http://www.aida.de/myaida)



## Küstenlandschaften von Reykjavik (Aktiv-Bikingtour)

Bei dieser Fahrradtour schauen Sie sich Islands Hauptstadt aus der Nähe an. Die Altstadt hat hübsche historische Häuser zu bieten. Wahrzeichen ist die expressionistische Hallgrímskirche, deren weiße Farbe Islands Gletscher symbolisiert. Am idyllischen Tjörnin-See befindet sich das Rathaus. Wenn Sie entlang der Küste radeln, kommen Sie zum Leuchtturm Grotta und dem Aussichtspunkt Perlan mit seinem künstlichen Geysir. Durch das Elliðaár-Tal und den Laugardalur-Park geht es zurück. **I REY B02**

## EIN KULINARISCHER SPAZIERGANG AM MEER

Die traditionelle isländische Küche ist einfach und bäuerlich und besteht hauptsächlich aus Fisch, Fleisch, Kartoffeln, Getreide- und Milchprodukten. Um Fisch und Fleisch zu konservieren, wurden und werden sie auch heute noch gesäuert, geräuchert, getrocknet, gepökelt oder in Molke eingelegt. Bei Ihrem Bummel entlang des Hafens können Sie an verschiedenen Ständen und Geschäften einige der landestypischen Köstlichkeiten wie isländische Schokolade, Trockenfisch, Käse, Bier und noch vieles mehr kosten. Ein wahrer Genuss! **I REY 29**

AIDA  
SELECTION  
*Exklusiver  
Ausflug*





**BIS  
BALD  
AN  
BORD**

# **AIDAvita**

Nordische Inseln  
mit Island

17.06.2017 – 29.07.2017