



TIPPS FÜR ENTDECKER



MITTELMEER

09/2017 bis 10/2017





LEINEN LOS – Nutzen Sie bis kurz vor Reisebeginn unsere attraktiven Online-Angebote auf www.aida.de/myaida! Falls Sie sich noch nicht entscheiden können, beraten wir Sie gern am Ausflugscounter an Bord.

HIGHLIGHTS
entspannt planen

**LAND
IN
SICHT**



**LIEBE
AIDA
GÄSTE**

Genießen Sie die Vorfreude auf Ihre Traumreise an Bord von AIDA und auf unvergessliche Erlebnisse an Land. Ihre Entdeckertouren können Sie schon jetzt planen. Wir haben eine Auswahl spannender Ausflüge

für Sie zusammengestellt. Unser gesamtes Ausflugsprogramm finden Sie auf Ihrem MyAIDA Reiseportal.

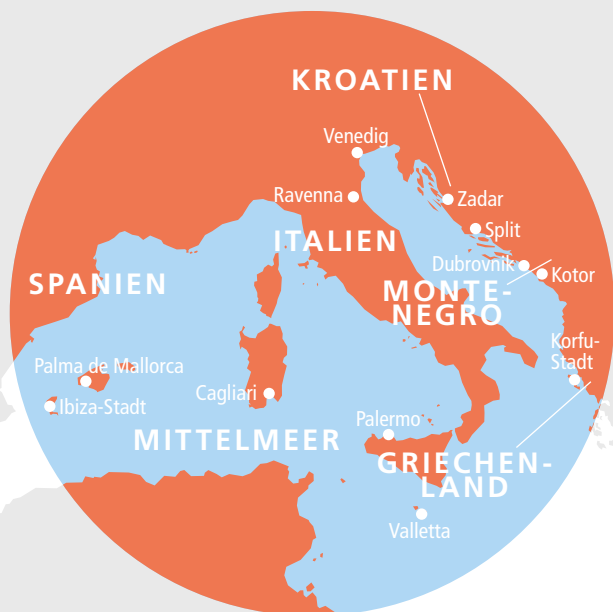
Viel Spaß beim Entdecken!
Ihr AIDA Ausflugssteam

INHALT

AIDA AUSFLÜGE VORAUSS

06 MyAIDA

08 MIT AIDA AN LAND



AUSFLUGSHÄFEN

- 12 CAGLIARI (SARDINIEN)
- 16 DUBROVNIK (KROATIEN)
- 20 IBIZA-STADT (IBIZA)
- 24 KORFU-STADT (KORFU)
- 28 KOTOR (MONTENEGRO)
- 32 PALERMO (SIZILIEN)
- 36 PALMA DE MALLORCA (MALLORCA)
- 40 RAVENNA (ITALIEN)
- 44 SPLIT (KROATIEN)
- 48 VALLETTA (MALTA)
- 52 VENEDIG (ITALIEN)
- 56 ZADAR (KROATIEN)

TIPP

Wählen Sie Ihre Ausflugsziele in ausgewählten Häfen selbst und buchen Sie eine exklusive Privattour mit eigenem Pkw und Fahrer. Jetzt über MyAIDA reservieren!

AIDA ACTIVITIES

10 BIKING/PEDELEC – GOLFAUSFLÜGE –

STAND-UP-PADDLING (nur vom 03.09. bis 15.10.2017 möglich) –

TAUCHAUSFLÜGE (nur vom 03.09. bis 15.10.2017 möglich)



Hier finden Sie unser gesamtes Ausflugsprogramm für alle Ziele Ihrer Reise
www.aida.de/myaida

MyAIDA

ATTRAKTIVE ONLINE-ANGEBOTE //
JETZT RESERVIEREN // DAS GESAMTE
AIDA AUSFLUGSPROGRAMM //
MASSGESCHNEIDERTE AUSWAHL,
JE NACH ENTDECKERTYP // INDIVIDU-
ELLER REISEKALENDER OHNE ÜBER-
SCHNEIDUNGEN // DIE TICKETS LIEGEN
AM ANREISETAG IN IHRER KABINE //

IHR PERSÖNLICHES REISEPORTAL AUF www.aida.de/myaida

Attraktive Angebote sichern
Auf www.aida.de/myaida können Sie attraktive Angebote für Ihre Lieblingsausflüge je nach Verfügbarkeit bis kurz vor Reisebeginn nutzen.

Exklusiv alle Ausflüge
In Ihrer digitalen Urlaubswelt steht Ihnen bereits vor Reisebeginn die komplette Auswahl unseres Ausflugsprogramms zur Verfügung.

Entspannt auswählen
Ihre Lieblingsausflüge können Sie schon lange vor Urlaubs-

beginn reservieren. An Bord brauchen Sie sich dann um nichts mehr zu kümmern. Da bei einigen Ausflügen die Kapazitäten limitiert sind, empfehlen wir Ihnen, dies rechtzeitig zu tun.

Exklusiv für AIDA PREMIUM
Gäste: Sie können Ihre Ausflüge auf MyAIDA bevorzugt als Erste aussuchen und reservieren.

Sie ändern Ihre Meinung?
Kein Problem, auf MyAIDA können Sie Ihre Ausflugsreservierungen bis kurz vor Reisebeginn ändern.

EINFACH ANMELDEN



Bitte melden Sie sich auf www.aida.de/myaida mit Ihrem Vor- und Nachnamen, Ihrer AIDA Buchungsnummer und Ihrem Passwort an.

Unser Tipp: AIDA Clubmitglieder haben die Möglichkeit, aus ihrer Reiseübersicht im AIDA Clubportal direkt und ohne erneute Passworteingabe zum MyAIDA Bereich zu wechseln.



Nach dem Log-in klicken Sie auf Reiseplanung/ Ausflüge und können im Anschluss für jeden Hafen Ihrer Reise den passenden Ausflug auswählen und reservieren. Zahlungen erfolgen ganz bequem per Überweisung, mit Ihrer Kreditkarte, via PayPal oder Sofortüberweisung.



Die Ausflugstickets liegen am Tag der Anreise in Ihrer Kabine für Sie bereit. Bei Fragen zu den Landausflügen stehen Ihnen unsere AIDA Scouts an Bord natürlich gern zur Verfügung.

Alle Informationen finden Sie auch in unseren FAQ unter www.aida.de/myaida



Ihre Highlights Hier finden Sie alle AIDA Ausflüge, Activities, die geltenden Ausflugsbedingungen sowie wertvolle Tipps für die Planung Ihres persönlichen Urlaubsprogramms www.aida.de/myaida

MIT AIDA AN LAND

IHRE VORTEILE AUF EINEN BLICK

QUALITÄT Saubere, bequeme Busse sind für uns ebenso selbstverständlich wie erfahrene Reiseleiter, die sich vor Ort bestens auskennen.

SICHERHEIT Bei der Organisation unserer Ausflüge hat Ihre Sicherheit für uns höchste Priorität. Natürlich sind Sie auf jedem Ausflug versichert.

RECHTZEITIG WIEDER AN BORD Nach jedem Ausflug bringen wir Sie rechtzeitig zurück an Bord. Bei eventueller Verspätung wartet unser Kapitän auf Sie.

QUALIFIZIERTE REISELEITER Die AIDA Bordsprache ist Deutsch und auch auf unseren Ausflügen werden Sie von deutschsprachigen Reiseleitern begleitet, wann immer es möglich ist. Diese sind jedoch in einigen Ländern kaum oder gar nicht verfügbar. In diesem Fall werden die Ausflüge von englischsprachigen Reiseleitern geführt.

FAIRE PREISE Keine versteckten Extrakosten: Eintrittsgelder, Gebühren etc. sind, falls nicht ausdrücklich anders erwähnt, bereits im Ausflugspreis enthalten.

PRIVATTOUREN: AUSFLÜGE MIT EIGENEM CHAUFFEUR

In ausgewählten Häfen reservieren wir für Sie Pkws und Vans inklusive ortskundigen Fahrern (englischsprachig, kein Reiseleiter). Sie wählen die Besichtigungsziele. Ihr Fahrer bringt Sie dort hin und rechtzeitig zurück zum Schiff. Wie alle unsere Ausflüge können Sie auch Ihre Privattour schon vor der Reise über MyAIDA reservieren.

Bitte beachten Sie: Pro Hafen ist eine limitierte Anzahl an Fahrzeugen verfügbar. Die Aufteilung des Ausflugspreises unter den Teilnehmern liegt in Ihrer Hand. Eventuell anfallende Zusatzkosten für Personen und/oder Fahrzeuge sind direkt vor Ort zu bezahlen. Eine Kreditkarte sollten Sie immer dabei haben.



TREFFPUNKT Bevor es an Land geht, trifft sich die gesamte Ausflugsgruppe an Bord. Ort und Uhrzeit stehen auf Ihrem Ausflugssticket. Bitte kommen Sie rechtzeitig und melden Sie sich namentlich beim AIDA Scout.



AUSFLUGSTICKET Das Ticket ist Ihre „Eintrittskarte“ für den Ausflug und wird zu Beginn eingesammelt.



BORDKARTE Auch für Ihre Ausflüge gilt: Bitte immer die Bordkarte mitnehmen! Sie ist Ihr Zugangsausweis zum Schiff.



GETRÄNKE Nehmen Sie bitte ausreichend Trinkwasser mit. Bei vielen Ausflügen können Sie sich direkt an der Gangway oder am Treffpunkt mit Wasser eindecken.

HINWEISE FÜR UNTERWEGS



SONNENSCHUTZ Zeigen Sie dem Sonnenbrand die kalte Schulter – Sonnencreme, Kopfbedeckung und Sonnenbrille nicht vergessen.



BARGELD Etwas Bargeld dabeizuhaben, ist auf jedem Ausflug hilfreich. An der Rezeption des Schiffes erfahren Sie mehr zu den aktuellen Umtauschmöglichkeiten.



WERTSACHEN Gehen Sie auf Nummer sicher und lassen Sie Wertsachen und Schmuck im Kabinensafe an Bord.

KLEIDUNG Für Ihren Ausflug empfehlen wir Ihnen bequemes Schuhwerk und funktionelle Kleidung. Achten Sie bitte auf eine dem Kulturkreis des Gastlandes angemessene Bekleidung. So sollten beim Besuch religiöser Stätten generell Knie und Schultern bedeckt sein. Weitergehende Bekleidungs Vorschriften (z. B. in Tempeln oder Moscheen) finden Sie in den Hinweisen zum jeweiligen Ausflug.

AIDA ACTIVITIES

**EXKLUSIV NUR MIT AIDA:
AKTIVE ENTDECKERAUSFLÜGE
FÜR JEDEN GESCHMACK**



BIKING/ PEDELEC

STÄDTETOUREN

LANDSCHAFTSTOUREN

PANORAMAFahrTEN

Grandiose Natur auf intensive Weise erleben. Reiseziele einmal aus anderen Perspektiven sehen. Bei unseren Fahrradtouren oder per Pedelec mit eingebautem Rückenwind verbinden Sie Entdeckungen und erholsame Bewegung.



STAND-UP- PADDLING*

**STEHEN, PADDELN,
STAUNEN!**

**AUSFAHRTEN ENT-
LANG DER KÜSTE INKL.
EINFÜHRUNGSKURS**

*nur vom 03.09. – 15.10.2017 möglich



TAUCHEN*

WUNDER UNTER WASSER

**SCHNUPPERTAUCHEN
IM MEER**


**TAUCHGÄNGE FÜR JEDES
ERFAHRUNGSLEVEL**

GOLFEN

**PLATZGANG
AUF AUSGEWÄHLTEN
GOLFPLÄTZEN**

**SCHNUPPERGOLFEN AUF
DER DRIVING RANGE**

Fahren Sie über das blaue Meer zu den schönsten Greens und schlagen Sie auf den besten Golfplätzen der Welt ab. Ganz gleich, ob Einsteiger oder Fortgeschrittener – wir bieten Ihnen individuelles Golfvergnügen an Bord und an Land.

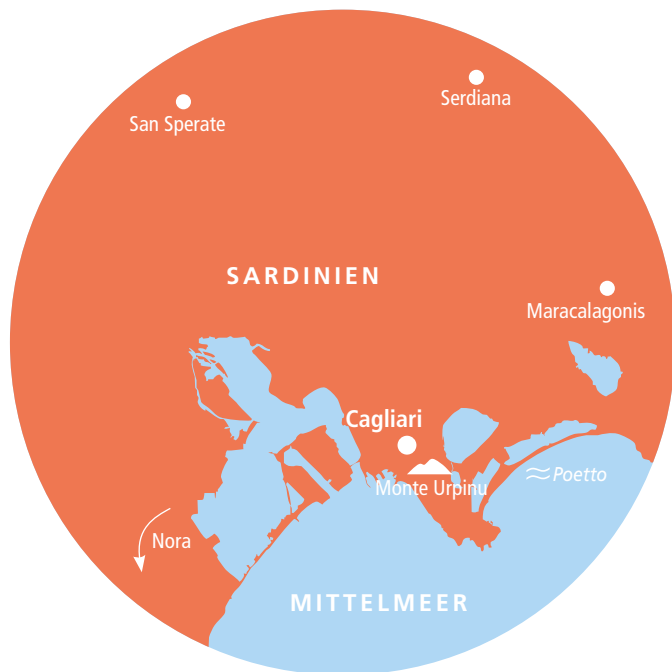


Hier finden Sie alle AIDA
Activities für Ihre Reiseziele
www.aida.de/myaida

*nur vom 03.09. – 15.10.2017 möglich

CAGLIARI

SARDINIEN



SARDINIEN IST EINE WELT FÜR SICH – ein spannendes Reiseziel für Entdecker und ein Paradies für Genießer. Die Insel bietet ein Universum an Farben und Gerüchen. Wenn das mediterrane Sonnenlicht die dunklen Bergmassen umspielt und über allem der Duft aromatischer Kräuter wie Thymian und Rosmarin schwebt, verstehen Sie, was Dolce Vita wirklich bedeutet. Seien Sie gespannt, was die stolze Hauptstadt der Sarden Ihnen zu bieten hat.

WÄHRUNG



KLIMA – Von Anfang Juli bis Ende August herrschen Temperaturen von bis zu 40 °C, mildeste Zeit ist der Früh- und Spätsommer mit 20 bis 25 °C und lauen Winden. Im Sommer fällt nahezu kein Regen.

SPRACHE Italienisch, Sardisch

Politik – Sardinien ist eine von fünf autonomen Regionen Italiens. Die Italienische Republik ist eine parlamentarische Demokratie und Mitglied der EU.

LAGE

Die italienische Insel Sardinien im westlichen Mittelmeer hat ca. 1,6 Mio. Einwohner. Hauptstadt ist Cagliari mit ca. 154.000 Einwohnern.



Blick über den La-Maddalena-Archipel



Blick auf das Stadtbild von Cagliari

KULINARISCH: ZU BESUCH AUF DEM WEINGUT ARGIOLAS

Den vielleicht besten Panoramablick auf Cagliari und Umgebung hat man vom Aussichtsblick auf Monte Urpinu in dem gleichnamigen Stadtviertel, der Ihr erster Stopp auf dem Weg nach Sardinia ist. Zum Verwöhnen des Gaumens liegt auf Sardinien natürlich der Besuch in einer alten Weinkellerei auf der Hand. Im 100 Jahre alten Weinkeller von Argiolas in Sardinia können Sie sich von der Qualität der erlesenen sardischen Tropfen und weiterer Spezialitäten bei einer Verkostung selbst überzeugen. **CAG 05**

MEISTERHAFTES IN SAN SPERATE



Pardulas, süße Kuchen

Nachdem Sie die Basilica di Nostra Signora di Bonaria bewundert und vom Monte Urpinu auf die Stadt geblickt haben, geht es nach San Sperate. Den Ort hat der 1942 hier geborene Künstler Pinuccio Sciola mit gewaltigen Wandbildern weltberühmt gemacht. Machen Sie sich beim Spaziergang durch das Museumsdörfchen ein eigenes Bild. Zum Verwöhnen des Gaumens liegt auf Sardinien natürlich der Besuch eines typischen Lokals inklusive einer Verkostung von sardischen Snacks auf der Hand. **CAG 04**

CAGLIARI KLASSISCH

Zur Basilika der Madonna von Bonaria auf dem gleichnamigen Hügel führt eine breite Treppe. Hier befindet sich die unscheinbare Holzstatue der Madonna. Der Überlieferung zufolge gelangte die Reliquie um 1370 durch mysteriöse Umstände, quasi wie von Gotteshand, in die Basilika. Wie genau, erfahren Sie vor Ort. Nicht ganz so sagenumwoben, aber auch schön ist die barocke Kathedrale Santa Maria di Castello, die Hauptkirche Cagliari's. Wie das alles von oben aus sieht? Von dem 96 Meter hohen Monte Urpinu überblicken Sie die gesamte Stadt. **CAG 01**



CAGLIARI PER PEDELEC (PEDELEC-BIKINGTOUR)

Die Bastione di Saint Remy überragt trutzig die Altstadt. Mit dem Pedelec hier angekommen, fällt Ihnen sofort der Torre dell'Elefante aus dem 14. Jahrhundert ins Auge. Wenn Sie weiter entlang der Mauer fahren, gelangen Sie auf die Piazza Palazzo vor der barocken Kathedrale Santa Maria di Castello, der Hauptkirche Cagliari's mit ihrer sehenswerten Krypta. Die Rückfahrt führt am Amphitheater vorbei Richtung Strand und bietet eine gute Gelegenheit für eine Badepause. **CAG B04**



Alle Ausflüge auf
www.aida.de/myaida

DUBROVNIK

KROATIEN



GEORGE BERNARD SHAW hat einst gesagt: „Wer das Paradies auf Erden sehen will, muss nach Dubrovnik kommen.“ Ob die kroatische Hafenstadt das Lob des irischen Dichters verdient? Sehen Sie selbst. Naturschönheiten rundum, das kristallklare Meer vor den Toren und eine von der UNESCO zum Weltkulturerbe erklärte Altstadt mit Sehenswürdigkeiten auf Schritt und Tritt bieten mehr als wunderbare Aussichten für Entdecker.

Politik – Kroatien ist eine parlamentarische Demokratie.

SPRACHE Kroatisch



Erdbeerbaum

WÄHRUNG – Zahlungsmittel ist die Kroatische Kuna, die sich in 100 Lipa unterteilt. 1 Kuna entspricht ca. 0,10 Euro.

Klima – Das maritime Mittelmeerklima wartet mit milden Wintern um 12 °C und heißen, trockenen Sommern bis 30 °C auf. Dubrovnik rühmt sich seiner jährlich 220 Sonnentage.

LAGE

Dubrovnik liegt am Adriatischen Meer im Süden Kroatiens. Von den ca. 4,3 Millionen Einwohnern der Republik leben ca. 43.000 in Dubrovnik.



Hafen von Dubrovnik



Festung Lovrijenac, Dubrovnik

DUBROVNIK EINMAL ANDERS

Erleben Sie Dubrovnik aus luftiger Höhe bei einer spektakulären Fahrt mit der Seilbahn von der Altstadt auf den Hausberg Srđ. Nach einer kurzen Fahrt von knapp fünf Minuten werden Sie sich auf einer Höhe von 405 Metern wiederfinden und können die traumhafte Aussicht auf die Stadt und Umgebung genießen. Zurück „auf dem Boden“ geht es dann zu den schönsten Sehenswürdigkeiten der Altstadt, bevor Sie zum Abschluss eine spannende 5D-Multimedia-Show über Dubrovniks Geschichte sehen. **DBV 08**

DUBROVNIK KLASSISCH



Altstadt von Dubrovnik

Das Pile-Tor bietet den besten Zugang zum Herzen Dubrovniks, denn hier beginnt die Hauptstraße Stradun, die den historischen Stadtkern durchzieht. Das mittelalterliche Franziskanerkloster gehört zu den beliebtesten Sehenswürdigkeiten. Der Rektorenpalast war einst Regierungssitz der unabhängigen Republik Dubrovnik, bis Napoleon im Jahr 1808 einmarschierte. Zum Glück zerstörte er „nur“ die Republik und ließ das Bauwerk stehen, ebenso wie den Sponzapalast und den Onofrio-Brunnen. **DBV 01**

STADTMAUER & ALTSTADT

Die im 13. Jahrhundert erbaute und noch fantastisch erhaltene Stadtmauer bestimmt das Erscheinungsbild Dubrovniks und verleiht der Stadt ihr charakteristisches Aussehen. Sie besteht aus einer Reihe von Befestigungswerken, Bastionen, Kasematten, Türmen und einzeln stehenden Festungen. Das eindrucksvolle, fast zwei Kilometer lange Bollwerk eignet sich bestens zu einer ganz besonderen Stadttour „oben außen herum“. Für den, der auf der Mauer wandelt, liegen der Minceta-Rundturm und die St.-Johannes-Festung sozusagen auf dem Weg. **DBV 02**



GEFÜHRTER SCHNORCHELAUSFLUG

Die unterschiedliche Struktur von Dubrovniks Küste – abwechselnd Felsküste und Sandstrände – und die atemberaubende Meeresfauna und -flora sind ein Paradies für alle Schnorchler. Nach einer Einweisung in den Schnorchelsport durch den AIDA Guide fahren Sie mit dem Motorkatamaran zu den vorgelagerten Inseln. Hier beginnt Ihr Unterwasserabenteuer, wenn Sie die farbenfrohe Ozeanwelt entdecken und Brassen, Drachenköpfe sowie Oktopoden beim munteren Umherschwimmen beobachten können. **DBV T05**



Alle Ausflüge auf
www.aida.de/myaida

IBIZA-STADT

IBIZA



MAN MUSS KEIN HIPPIE SEIN, um an Ibiza Gefallen zu finden. Aber wer einmal hier war, entdeckt oft sogar etwas Hippie in sich selbst. Die UNESCO erklärte die Balearen-Schönheit 1999 allerdings aufgrund ihrer natürlichen Vielfalt und kulturellen Schätze zum Weltkulturerbe. Lassen Sie sich von der Partyinsel überraschen und entdecken Sie eine Insel, die viele verschiedene Facetten hat, und die Sie begeistern wird.

Politik – Seit 1235 ist Ibiza spanisch, doch das Jahr 1981 war für die Balearen von historischer Bedeutung; die neue Verfassung billigte dem Archipel einen autonomen Status zu. 1983 wurde Ibiza Teil der Comunitat Autònoma de les Illes Balears.

LAGE – Ibiza (amtlich Eivissa), die drittgrößte Insel der spanischen autonomen Region Balearen im Mittelmeer, hat ca. 142.000 Bewohner.

SPRACHE
Katalanisch
und Ibicenco

WÄHRUNG



KLIMA

Die Balearen haben das beste Klima Spaniens mit ausgeglichenen Temperaturen, die im Sommer selten über 30 °C steigen. Die Wintermonate sind mit durchschnittlich 15 °C eher frühlingshaft. Die Luftfeuchtigkeit liegt im Jahresmittel bei ca. 70 %.



Küstenpanorama auf Ibiza



Festung Staré Mesto, Ibiza-Stadt

HISTORISCHER STADTRUNDGANG

Ihr Rundgang durch die Altstadt führt hinauf zur Oberstadt D'Alt Vila, die innerhalb ihrer dicken Mauern das kulturhistorische und künstlerische Erbe von Ibiza vereint. Das Gemäuer der mächtigen Kathedrale Nuestra Senora de las Nieves ist in die ebenso eindrucksvolle mittelalterliche Festungsanlage des Castillos integriert. Am Placa d'Espanya zieht das alte Rathaus die Blicke auf sich, der nahe Placa de Vila mit seinen Geschäften und Ateliers gilt als schönster Platz der Stadt. **IBZ 05**

DURCH DEN INSELNORDEN



Orte wie San Miguel, San Juan Bautista und San Carlos im Norden zeigen noch das typische Inselleben auf Ibiza. Das weiße Dorf San Miguel liegt weithin sichtbar auf einem Hügel und wacht über die umliegende Landschaft. Ganz oben über dem Dorf thront die hübsche Wehrkirche des Ortes, hierher zogen sich die Einwohner in früheren Zeiten bei Piratenangriffen zurück. Der ruhige Künstlerort Santa Eulalia überrascht mit inspirierenden alten Gebäuden und gemütlichen Straßencafés – hier stellt sich ein völlig anderes Bild von Ibiza dar. **IBZ 03**

DIE HÖHLEN VON CAN MARÇÀ

Eine besondere Attraktion in der Nähe von Port San Miguel ist die Tropfsteinhöhle Can Marçà.

Schon während Sie entlang der Steilküste die Stufen zum Eingang der Tropfsteinhöhle hinunterklettern, eröffnen sich Ihnen atemberaubende Panoramablicke auf das unten liegende Meer. Folgen Sie den Spuren der Schmuggler, die das Höhlensystem früher für ihr Gewerbe nutzten. Stalagmiten und Stalaktiten formen mysteriöse Figuren, unterirdische Seen funkeln dunkel und ein Wasserfall wird mit Musik- und Lichtshow wieder zum Leben erweckt. **IBZ 20**



HINTERLAND UND IBIZA-STADT PER PEDELEC (PEDELEC-BIKINGTOUR)

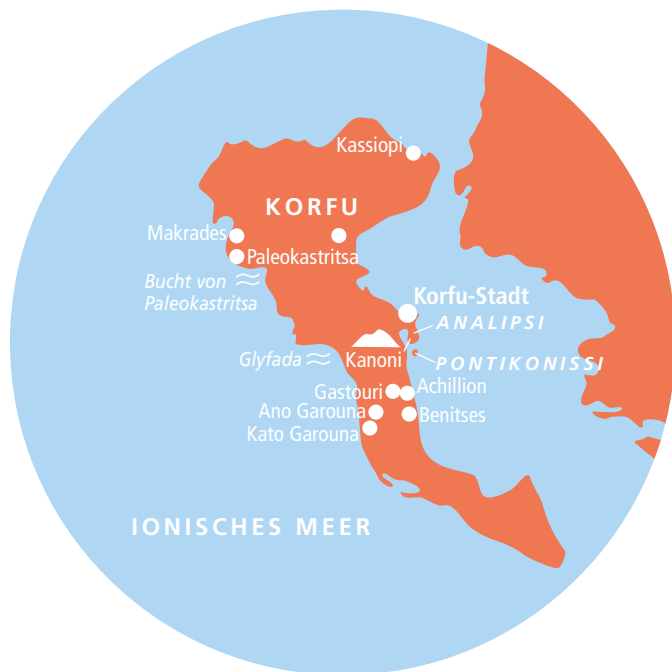
Raus aus der Stadt und rein in die wundervolle Insellandschaft! Bei Ihrer Tour mit dem Pedelec lernen Sie Ibiza von seiner authentischen und naturnahen Seite kennen. Sie fahren entlang an mit Kräutern bewachsenen Feldern, Oliven- und Mandelbäumen durch den kleinen Ort San Rafael, der vor allem für seine Keramikwerkstätten bekannt ist. Ihr Weg führt Sie weiter durch das hügelige Hinterland vorbei an Fincas, Streuobstwiesen und schönen Aussichtspunkten bis zur Küste und wieder nach Ibiza-Stadt. **IBZ B04**



Alle Ausflüge auf
www.aida.de/myaida

KORFU-STADT

KORFU



KORFUS SCHÖNHEIT versteckt sich unter einem Mantel smaragdgrüner Olivenbäume inmitten der Ionischen Inseln, die im Westen von Griechenlands Festland liegen. Die bergige Silhouette wird vom leuchtend blauen Meer umspült und die Gastfreundschaft der Korfioten vollendet den charmanten Eindruck. Entdecken Sie Korfus elegante Architektur, die sonnenverwöhnten Strände und spektakulären Landschaften bei vielen schönen Ausflügen.



LAGE – Die siebtgrößte Insel Griechenlands liegt im Ionischen Meer dicht vor der Grenze des griechischen Festlandes zu Albanien. Die Insel hat ca. 101.000 Einwohner, von denen ca. 40.000 in Korfu-Stadt leben.

SPRACHE
Griechisch

Politik – Korfu gehört zu Griechenland, das seit 1973 eine parlamentarische Republik mit einem Einkammerparlament ist. Griechenland ist EU-Mitglied.

KLIMA

Milde, regnerische Winter und heiße, trockene Sommer. Im Winter mit den kältesten Monaten Januar und Februar werden noch bis zu 16 °C gemessen.



WÄHRUNG



Kirche Christian Vlacherna Kanoni, Korfu

RUNDGANG DURCH KORFU-STADT & ACHILLION



Das Achillion, eine ehemals venezianische Villa, liegt malerisch auf einem Hügel südlich von Korfu-Stadt. Es war einst die Sommerresidenz von Österreichs Kaiserin Elisabeth.

Die Kaiserin genoss hier ihre ärztlich verordnete „Dosis Korfu“. Vom prachtvollen Schlossgarten aus bietet sich ein weiter Blick bis hin zum Berg Pantokrator. Einen Blick wert sind auch die traumhafte Aussicht vom Aussichtspunkt Kanoni an der Spitze der Halbinsel Analipsi sowie das historische Zentrum von Korfu-Stadt beim anschließenden Sightseeing. **CFU 01**

2 TAUCHGÄNGE FÜR ZERTIFIZIERTE TAUCHER

Das klare Wasser des Ionischen Meeres lädt zum Schwimmen und Tauchen ein. Vor Korfus Küsten befinden sich viele traumhafte Tauchspots. Besonders schön sind die Tauchplätze im Norden der Insel an den Stränden von Paleokastritsa. Von hier starten Sie mit dem Tauchboot zum ersten Tauchgang an einem vorgelagerten Riff mit verschiedenen Arten von Fischen. Die zweite Ausfahrt führt zum „Hohlen Zahn“, einem zerklüfteten Fels mit Canyons, Torbögen und steil abfallenden Riffen. **CFU T04**



Blick auf die Bucht von Paleokastritsa

DIE GROSSE INSELRUNDFAHRT

Vor mit Zypressen und Olivenbäumen bewachsenen Hügeln liegt Paleokastritsa. Der eigentliche Ortskern ist winzig, die Hauptattraktion – Korfus schönstes Kloster Panagia Theotokos – ist umso eindrucksvoller. Die Bewohner des Dörfchens Makrades, Ihres nächsten Stopps, haben sich auf die Produktion von Kräutern und Olivenöl spezialisiert. Falls Sie nach Ihrem Besuch Appetit bekommen haben, wartet im Fischerdorf Acharavi ein Mittagessen auf Sie, bevor es zurück nach Korfu-Stadt geht. **CFU 05**

KORFUS SCHÖNE AUSSICHTEN



Kirche St. George, Korfu

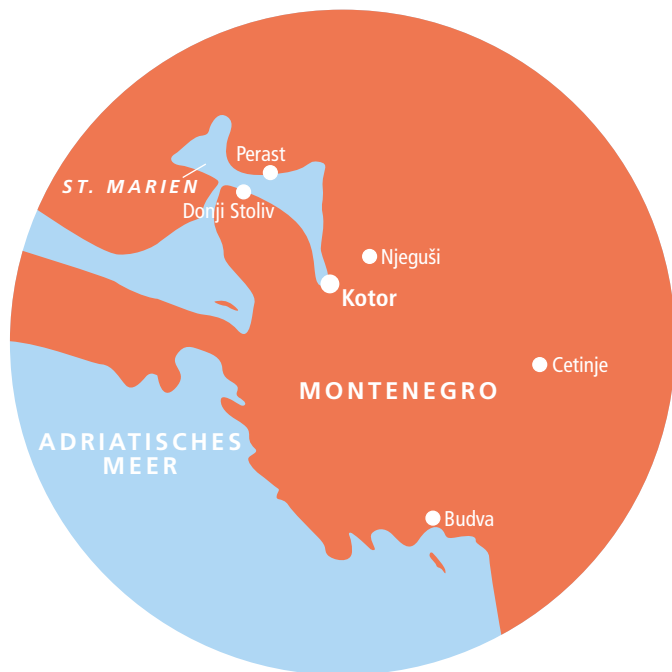
Am Aussichtspunkt Bella Vista ist der Name Programm: Sie genießen einen atemberaubenden Blick über die gesamte Westküste. Die Bewohner des Dörfchens Makrades haben sich auf die Produktion und den Verkauf von Kräutern, Olivenöl und Kumquats (Zwergorangen) spezialisiert. Der aromatische Kumquatlikör ist eine echte Köstlichkeit, die Sie probieren müssen. In Korfu-Stadt ist die schicke Kirche Agios Spiridon, die dem Inselheiligen Spiridon geweiht ist, ein absolutes Muss. **CFU 04**



Alle Ausflüge auf
www.aida.de/myaida

KOTOR

MONTENEGRO



DIE STADT KOTOR ist zwar nicht besonders groß, blickt allerdings dafür auf eine umso reichere Vergangenheit zurück. Fast 2.000 Jahre Geschichte wehen durch die engen Gassen dieses historischen Ortes, in dem es an nahezu jeder Ecke etwas zu sehen gibt. Deshalb wurde Kotor 1979 in das Weltkultur- und -naturerbe der UNESCO aufgenommen. Entdecken Sie eine wunderschöne mittelalterliche Perle an der Bucht von Montenegro.



SPRACHE

Montenegrinisch

LAGE – Kotor ist eine Hafenstadt in Montenegro. Sie liegt an der Adria in der Bucht von Kotor und hat ca. 5.400 Einwohner.

Politik – Montenegro ist eine Republik mit parlamentarischer Demokratie.

KLIMA

Die Temperaturen steigen im Sommer auf ca. 25 °C, im Winter fallen sie auf etwa 8 °C. Angenehmerweise fällt wenig Niederschlag.



WÄHRUNG



Bucht von Kotor, Montenegro



Eine lokale Spezialität: Schinken

MONTENEGROS HÖHEPUNKTE

Inmitten der unberührten Natur liegt das Bergdorf Njeguši, tief in den felsigen Bergen von Lovcen. Von hier haben Sie einen herrlichen Ausblick über die montenegrinische Küste. Das Dorf ist auch für seine typisch montenegrinischen Spezialitäten bekannt, wie den Njeguši-Käse und den köstlichen Räucherschinken. Das Stadtbild der geschichtsträchtigen Stadt Budva zieren beeindruckende Sakralbauten, wie zum Beispiel die Kirche Sveti Ivana oder die mittelalterliche Zitadelle. **KOT 01**

KOTOR ZU FUSS ERLEBEN



Stadtmauer, Kotor

Eindrucksvolle 4,5 km lang ist die Stadtmauer, die Kotor's Altstadt umgibt. Hinter diesem mächtigen Schutzwall verbergen sich zahlreiche imposante Bauten. Vom größten Platz der Stadt führen die verwinkelten Gassen in alle Ecken der Altstadt. Die Kathedrale Sveti Trifun sollten Sie genauso ansteuern wie das Maritime Museum, in dem Sie alles zur langen Seefahrertradition der Gegend erfahren. Einen schönen Blick auf Kotor's Altstadt haben Sie von der Festung Sveti Ivan. **KOT 03**

PER BOOT DURCH MONTENEGROS FJORDE

Fjorde vermutet man eher im skandinavischen Raum, doch auch die Gegend um Kotor kann mit dieser wunderbaren Landschaft aufwarten. Mit einem Boot den fast 30 Kilometer langen, von steilen Berghängen gesäumten Fjord entlangzufahren, ist ein unvergessliches Urlaubserlebnis. Bei diesem Ausflug steht die Mini-Insel St. Marien auf dem Programm: Hier können Sie die kleine barocke Kirche Gospa od Skrpjela und die dazugehörige Wallfahrtskapelle besichtigen. Wieder an Land wartet in der Barockstadt Perast das Maritime Museum auf Sie. **KOT 05**



FJORDE DER ADRIA PER BIKE (SOFT-BIKINGTOUR)

Diese Tour mit dem Fahrrad führt Sie durch die wunderschöne Landschaft Montenegros bis zur Südspitze in den kleinen Küstenort Donji Stoliv. Dort angekommen haben Sie Gelegenheit, die fantastische Aussicht auf die Inseln von Perast zu genießen und schöne Fotomotive zu sammeln. Auf der Rückfahrt legen Sie eine Kaffeepause in einem kleinen Dorf ein. Zurück in Kotor haben Sie Zeit für einen kleinen Stadtbummel, bevor es mit dem Fahrrad weiter zum Stadtstrand geht. **KOT B01**



Alle Ausflüge auf
www.aida.de/myaida

PALERMO

SIZILIEN



VOR 1.000 JAHREN brachten die damals herrschenden Araber Mandel- und Zitronenbäume nach Sizilien und die Insel erblühte zum „Garten des Mittelmeers“. Palermo war ein Zentrum der Wissenschaft und Kunst. Auch Goethe kam bei seiner Italienreise dorthin und beschrieb seinen ersten Eindruck als „Harmonie von Himmel, Meer und Erde“.

WÄHRUNG



LAGE

Sizilien ist die größte Insel des Mittelmeers und der 3.323 Meter hohe Ätna Europas höchster aktiver Vulkan. In der Hauptstadt Palermo leben ca. 675.000 Einwohner.



Blick auf die Bucht von Cefalù

SPRACHE Italienisch

KLIMA – Mildes Mittelmeerklima mit Winterdurchschnittstemperaturen um 13 °C. Dann fällt auch der lang ersehnte Regen.

Politik – Sizilien ist eine von fünf autonomen Regionen Italiens. Die Italienische Republik ist eine parlamentarische Demokratie und Mitglied der EU.

PALERMO: STADT & UMGEBUNG



Die erste Etappe Ihrer Tour führt Sie hinauf auf den 600 Meter hohen Kalkberg Monte Pellegrino mit atemberaubendem Blick auf Palermo. Hier haben Sie die Möglichkeit, den Altarraum der heiligen Rosalia in einer natürlichen Grotte zu besuchen. Nach einem Abstecher in den Badeort Mondello, wo ein Traumstrand mit türkisblauem Wasser lockt. Im Anschluss sehen Sie sich auf einer Stadtrundfahrt durch Palermo noch die schönsten Sehenswürdigkeiten der sizilianischen Kapitale an. **PLM 08**

VILLA AIROLDI GOLF CLUB

Im Herzen von Palermo, zwischen historischen Brunnen, Bäumen und Denkmälern, befindet sich der beliebte Villa Airoldi Golf Club in einem 210.000 m² großen Park aus dem 18. Jahrhundert. Hier erwarten Sie eine familiäre Golfanlage mit einem 9-Loch-Golf-Course, Par 64 und eine herrliche Aussicht beim Abschlag auf den Monte Pellegrino. Die Fairways sind gesäumt von Bäumen und historischen Ruinen und bieten eine spannende Herausforderung für Golfanfänger und Fortgeschrittene. **PLM G01A**



Bunte Küstenlinie von Palermo

PALERMO KLASSISCH

Das Straßenbild von Siziliens Hauptstadt ist genauso bunt und farbenfroh wie die spannende Geschichte der Stadt, die von Griechen und Römern geprägt wurde. Zu den schönsten Sehenswürdigkeiten zählen das neoklassizistische Teatro Politeama und Palermos Opernhaus, das Teatro Massimo. Ein weiteres architektonisches Juwel ist die Martorana-Kirche unweit des Piazza Quattro Canti. Bei einem Bummel über den Ballarò-Markt können Sie typisch sizilianische Köstlichkeiten probieren. **PLM 03**

MYSTISCHES PALERMO



Kathedrale, Palermo

Wer sich gruseln will, ist hier richtig! Ihr Rundgang durch die Katakomben des Kapuzinerklosters führt Sie in eine unheimliche Gruft, in der Sie Hunderten mumifizierter Leichen begegnen – ein ziemlich gruseliger Anblick und nichts für schwache Nerven. Zurück auf den lebendigen Straßen Palermos bummeln Sie über einen landestypischen Markt zur Kathedrale, in der Sie den Innenraum und die Gruft mit Königsgräbern besichtigen. **PLM 02**



Alle Ausflüge auf
www.aida.de/myaida

PALMA DE MALLORCA

MALLORCA



SOMMER, SONNE, STRAND – das ist Mallorca!

Falsch. Denn wer Mallorca nur auf gängige Klischees rund um El Arenal reduziert, liegt meilenweit daneben. Nur wenige Kilometer weiter geht alles seinen gemächlichen Gang.

Gelassenheit hier, Trubel dort, malerische Küstenabschnitte mit sonnengeküssten Strände, ursprüngliche Natur und beeindruckende Kultur – kurz: eine vielseitige Baleareninsel, die für jeden etwas zu bieten hat.

WÄHRUNG



Politik – Die Balearen gehören zu Spanien. Seit 1983 sind die Inseln autonom. Palma de Mallorca ist die Hauptstadt der Inselgruppe, hier sitzt auch das Parlament.

SPRACHE – Spanisch und Mallorquí

Klima – Im Winter um die 18 °C, im Sommer bis 36 °C heiß. Die Sommermonate haben mehr als 10 Sonnenstunden pro Tag. Die Wassertemperaturen liegen Ende Mai im Allgemeinen schon bei 20 °C.

LAGE

Die spanische Insel Mallorca gehört zu den Balearen. Sie liegt im westlichen Mittelmeer und hat ca. 870.000 Einwohner. Davon leben ca. 400.000 in der Hauptstadt Palma de Mallorca.



Cala d'es Moro, Mallorca

PALMA KLASSISCH



Man könnte sich in den verwinkelten Gassen der Altstadt verlaufen – wäre da nicht die mächtige Kathedrale La Seu als Orientierungshilfe. Das Meisterwerk gotischer Baukunst dominiert die Silhouette der Stadt. Paläste und Adelsvillen säumen den Weg zu der zweistöckigen Markthalle Mercat de l'Olivar, wo es südländisch temperamentvoll zugeht und Tapas-Freunde sich wie im Paradies fühlen. Nach all dem Trubel haben Sie sich zum Abschluss eine süße Pause in Palmas ältester Kakao- und Kaffeestube Ca'n Joan De S'Aigo redlich verdient. **PMI 01**

GOLFCLUB SON TERMENS

Der Berg ruft! Obwohl schon 1998 eröffnet, wird der 20 Kilometer nördlich von Palma gelegene ökologische Golfplatz Son Termens immer noch ein wenig als Geheimtipp unter den Golfplätzen Mallorcas gehandelt. Er ist eingebettet in die schöne Landschaft der Insel und umgeben von Bergen des Tramuntana-Gebirges und bewaldeten Hängen. Der Platz fordert mit seinen rund 60 Bunkern und zahlreichen Wasserhindernissen viel Taktik und ist selbst für geübte Spieler eine kleine Herausforderung. **PMI G01**



Drachenhöhlen von Porto Cristo

DIE DRACHENHÖHLEN VON PORTO CRISTO

In den eindrucksvollen Tropfsteinhöhlen nahe dem Hafentädtchen Porto Cristo soll laut Legende ein Drache die Reichtümer der Piraten bewacht haben. Tatsache ist: Der unterirdische See in der Höhle ist einer der größten seiner Art. Wirkliche Schätze werden Ihnen in Manacor begegnen. In der zweitgrößten Stadt Mallorcas hat man eine besondere Kunst perfektioniert – die Herstellung der weltberühmten Majorica-Perlen, die sich kaum von echten Perlen unterscheiden. **PMI 05**

MUSEUMSFINCA LA GRANJA & VALDEMOSA



Altstadt von Valldemossa

Zu einer Zeitreise lädt die Museumsfinca La Granja ein. Das ehemalige Landgut aus dem 10. Jahrhundert lockt mit seinem schlossähnlichen Herrenhaus samt romantischem Garten. Vergangenheit und Gegenwart verschmelzen in dem Bergdorf Valldemossa. In den malerischen Gassen können Sie sich auf die Spuren des Liebespaares dem Komponisten Frédéric Chopin und der Schriftstellerin George Sand begeben. **PMI 06**



Alle Ausflüge auf
www.aida.de/myaida

RAVENNA

ITALIEN



WUSSTEN SIE, dass das beschauliche Ravenna einst mächtiger war als Rom? Im Jahre 395 machte Kaiser Honorius die Lagunensiedlung an der Adria aus strategischen Gründen zur Hauptstadt des Weströmischen Reiches. Schon damals entstanden jene prachtvollen Bauwerke, die heute zum UNESCO-Weltkulturerbe gehören. Erleben Sie faszinierende Geschichte und lassen Sie sich von der ehemaligen Lagunenstadt an der Adria begeistern!



Italienische Lebensfreude

LAGE – Ravenna in der Region Emilia-Romagna erstreckt sich auf 652 km² zwischen dem Po-delta und dem Badeort Rimini an der westlichen Adria. In der Stadt leben rund 160.000 Menschen.

SPRACHE

Italienisch

Politik – Die Emilia-Romagna ist eine von 20 italienischen Regionen. Italien ist seit 1948 eine parlamentarische Republik.

KLIMA

Es herrscht mediterranes Klima mit milden, aber auch regenreichen Wintern. Im Sommer ist es um die 27 °C warm und trocken.



WÄHRUNG



Kirche San Vitale, Ravenna

RAVENNA KLASSISCH



In den Kirchen der Stadt sind einige der außergewöhnlichsten Mosaikweltweit zu finden. Sie schmücken u. a. die Basilika San Vitale, die als architektonisches Meisterwerk des frühen Christentums gilt, das Mausoleum der Regentin Galla Placidia und die Sant' Apollinare Nuovo, einst Hofkirche von Theoderich dem Großen. In der ehemaligen Klosterkirche San Francesco haben die Begräbnisfeierlichkeiten für Dante Alighieri stattgefunden. In Ravenna vollendete der Dichter seine Göttliche Komödie. **RAV 01**

WELTKULTURERBE & RADHAUPTSTADT ITALIENS (SOFT-BIKINGTOUR)

Ravenna gilt nicht umsonst als „Radhauptstadt Italiens“. Die Radwege führen vom Herzen der Stadt, dessen Großteil verkehrsberuhigt ist, bis zum Meer. Ihr Weg führt Sie zuerst zum Mausoleum von Theoderich dem Großen und weiter zur Basilika San Francesco, wo Sie das Grabmal des Dante Alighieri besichtigen. Weitere schöne Stopps an der Basilika San Vitale und Domkirche, dem Mausoleum der Galla Placidia, den schiefem Turm Torre Comunale und dem Alighieri-Theater folgen. **RAV B01**



Stadtansicht, Bologna

BOLOGNA: STADT DER ARKADEN

Im Jahr 1088 wurde in Bologna die erste Universität der westlichen Welt gegründet und die Stadt entwickelte sich dadurch während der Renaissance zur europäischen Kulturhauptstadt. Beim Besuch im Palazzo dell'Archiginnasio, dem ersten Sitz der Universität, breitet sich im historischen Anatomie-Hörsaal ehrfürchtige Stille aus. Geräuschvoller geht es da in Bolognas von Arkaden und Palästen geprägter Altstadt zu. Die zentrale Piazza Maggiore wird dominiert von der gotischen Basilika San Petronio. **RAV 02**

MALERISCHES COMACCHIO & WEINPROBE



Erleben Sie eine Weinprobe

Mitten im Podelta liegt mit der ehemaligen Lagunenstadt Comacchio ein „kleines Venedig“. Sie wurde einst auf 13 Lagunen gegründet und erst im 19. und 20. Jahrhundert schrittweise trockengelegt. Den schönsten Blick auf die schmucke Altstadt haben Sie von der Trepponti-Brücke. Daneben glänzt die Stadt noch mit dem prächtigen Palazzo Bellini. Beim Rückweg ist ein Abstecher zu einem Weingut Pflicht. Schließlich werden hier einige der besten Weine der Region produziert. **RAV 03**



Alle Ausflüge auf
www.aida.de/myaida

SPLIT

KROATIEN



IM JAHRE 395 LIESS DER RÖMISCHE KAISER Diokletian auf sagenhaften 30.000 Quadratmetern seinen Alterssitz errichten. Hier, an einem der schönsten Gestade der Adria in der Nähe seines Geburtsortes Salona, wollte er seinen Lebensabend verbringen. Der riesige Palast wurde zum Grundstein für Split, Dalmatiens heimliche Hauptstadt. Umgeben von den Gebirgen Mosor und Kozjak erwartet Sie hier ein wahres Freilichtmuseum.

Politik – Kroatien ist eine parlamentarische Demokratie.

SPRACHE

Kroatisch



Altstadt, Split

WÄHRUNG – Zahlungsmittel ist die Kroatische Kuna, die sich in 100 Lipa unterteilt. 1 Kuna entspricht ca. 0,10 Euro.

Klima – Mediterranes

Klima mit heißen und trockenen Sommern. Der vom Meer her wehende Mistral macht die hohen Temperaturen erträglich.

LAGE

Split ist mit rund 180.000 Einwohnern die zweitgrößte Stadt Kroatiens nach der Hauptstadt Zagreb. Sie erstreckt sich in der Region Dalmatien auf einer Halbinsel an der kroatischen Adriaküste.



Blick auf Split, Kroatien



Ruinen des Amphitheaters, Salona

HISTORISCHES SALONA & MITTELALTERLICHES TROGIR

Auf dem Gebiet der Stadt Solin lag einst die antike Metropole Salona. Ruinen eines mächtigen Amphitheaters, Grundmauern von Tempeln, gut erhaltene Torbogen – die historischen Hinterlassenschaften vermitteln ein lebendiges Bild von damals. Die historische Altstadt von Trogir wurde 1997 zum UNESCO-Welterbe ernannt. Wenn Sie einen wunderbaren Ausblick über die Stadt genießen möchten, sollten Sie den Glockenturm der majestätischen St.-Laurentius-Kathedrale erklimmen. **SPL 03**

NATUR PUR: NATIONALPARK KRKA



Wasserfall, Krka

Von der Stadt in die Wildnis: Im Nationalpark Krka schlängelt sich der gleichnamige Fluss über große und kleine Wasserfälle durch ein Naturparadies riesigen Ausmaßes. Der Skradinski Buk rauscht über 17 Kaskadenstufen in die Tiefe und zählt zu den schönsten Travertin-Wasserfällen Europas. Ein atemberaubendes Ambiente! Im Tal wartet in einer Wassermühle ein liebevoll eingerichtetes Museum auf Ihren Besuch. Hier erfahren Sie alles über das Leben am Fluss in früheren Zeiten. **SPL 05**

SPLIT ZU FUSS ERLEBEN

Noch heute bildet der Diokletianpalast den Mittelpunkt von Splits wunderschöner Altstadt. Der ehemalige Altersruhesitz des römischen Kaisers Diokletian ist bis heute das bedeutendste Denkmal römischer Architektur in Dalmatien. Im Innenhof des Palastes befindet sich unter anderem der Tempel des Jupiter mit seiner atemberaubenden Deckenbemalung und dem prachtvoll verzierten Taufbecken. Ebenso können Sie hier die prachtvolle Kathedrale Sveti Duje bestaunen, die von einer großen Sphinx-Statue bewacht wird. **SPL 01**



ALTSTADT & MARJAN-HALBINSEL (SOFT-BIKINGTOUR)

Entdecken Sie die schönsten Highlights von Split bei einer Fahrradtour. Dabei radeln Sie entlang der pulsierenden Uferpromenade Riva und vorbei an schönen Buchten bis in die Altstadt. Nach einer Pause am Markt geht es weiter zum Kaiserpalast des Diokletian und schließlich auf die grüne Marjan-Halbinsel. Sie gilt als Naherholungsgebiet der Stadt und bietet mit ihren dicht bewachsenen Tannenwäldern und über 400 Pflanzenarten traumhafte Panoramen in einer prächtigen Naturkulisse. **SPL B01**



Alle Ausflüge auf
www.aida.de/myaida

VALLETTA

MALTA



IN MALTAS HAUPTSTADT VALLETTA ist das architektonische Erbe der Malteserritter in den prächtigen Palästen und Barockkirchen allgegenwärtig. Der Ministaat sah zahllose Besatzer kommen und gehen: Phönizier, Normannen, Johanniter, Franzosen und Briten. Noch heute wird auf Malta „auf der falschen Straßenseite“ gefahren. Seien Sie gespannt auf den eigenwilligen Inselstaat mit einer bunten Geschichte und farbenfrohen Natur!

Lage – Der Ministaat Malta (ca. 433.000 Einwohner) liegt im Mittelmeer und besteht aus den Inseln Malta, Gozo und Comino. Die Hauptstadt Valletta hat ca. 5.700 Einwohner.

WÄHRUNG



POLITIK – Malta ist eine parlamentarische Republik und Mitglied der EU.

SPRACHE
Maltesisch
und Englisch

KLIMA

Bis in den September hinein ist es trocken und warm bei durchschnittlich 23 °C. Der feuchte und milde Winter wartet mit ca. 13 °C auf.



Marsaxlokk-Hafen, Malta

VALLETTA: STADT DER RITTER



Die Stadt der Ritter wurde 1566 vom Johannitergroßmeister La Valette gegründet und ist heute die einzige Hauptstadt Europas, die komplett unter Denkmalschutz steht. Von den Oberen Barraca-Gärten blicken Sie direkt auf das „Venedig von Malta“ – so werden die Städte auf der gegenüberliegenden Hafenseite genannt. Sehenswert ist auch die Johanneskathedrale, deren Innenraum „Die Enthauptung Johannes des Täufers“ von Caravaggio schmückt. Dominiert wird das Stadtzentrum vom prunkvollen Großmeisterpalast, heute Sitz des Parlaments. **MTA 02**

KIRCHEN, KATAKOMBEN & KLIPPEN

Während Mosta mit der viertgrößten Kirchenkuppel Europas beeindruckt, fasziniert Mdina durch seine Stille, die nur von dem Geläut der Turmuhr von der St.-Paul's-Kathedrale unterbrochen wird. In der Nachbarstadt Rabat schlägt das Geschichtsbuch ein anderes Kapitel auf: Hier stehen die St.-Paul's-Katakomben, eine unterirdische Totenstadt, einst von den Römern geschaffen. Wie abgeschnitten wirkt die Insel an der atemberaubenden Steilküste der Dingli-Klippen hoch über dem Meer. **MTA 03**



Johanneskathedrale, Malta

DREI-STÄDTE-TOUR

Das „Venedig von Malta“ – so werden die Städte Senglea, Cospicua und Vittoriosa genannt, die einen Teil von Maltas Hafen ausmachen. In Senglea genießen Sie vom Aussichtspunkt der Bastion einen traumhaften Panoramablick über den Grand Harbour und Fort St. Angelo. Bei einem Bummel durch Vittoriosas schöne Altstadt kommen Sie auch an der St.-Lawrence-Kirche vorbei. Eine Bootsfahrt mit traditionellen Dghajsas und der Besuch des malerischen Fischerdorfs Marsaxlokk runden die Tour ab. **MTA 05**

UNTERWASSERABENTEUER FÜR ZERTIFIZIERTE TAUCHER



Die Tauchgründe rund um Malta bieten abwechslungsreiche Riffstrukturen mit Grotten, Überhängen und kleinen Höhlen. Viele der felsigen Riffe und Felsspitzen bergen eine Vielfalt an Leben. Bei Sichtweiten von teilweise über 50 Metern haben Sie die Gelegenheit, Goldstreifenbrassen, Muränen, Oktopoden und mit etwas Glück auch Rochen und Haie zu sehen. Treffen Sie die Bewohner des Meeres und freuen Sie sich auf ein spannendes Unterwasserabenteuer vor Maltas wunderschöner Küste! **MTA T04**



Alle Ausflüge auf
www.aida.de/myaida

VENEDIG

ITALIEN



VENEDIG GLEICHT EINER DIVA, die erhabenen Hauptes die Huldigungen ihres Publikums entgegennimmt. Die Stadt mit ihren unzähligen Kanälen, weltberühmten Brücken und prachtvollen Palazzi strahlt einen Hauch von Ewigkeit aus. Den Markusplatz bezeichnete Napoleon einst als „schönsten Salon Europas“. Treten Sie ein, entdecken Sie die geheimnisvolle Magie der Lagunenstadt und lassen Sie sich vom Flair Venedigs verzaubern.

LAGE – Die Region

Venetien liegt im Nordosten Italiens zwischen dem Gardasee und der Lagunenküste.

Venedig (ca. 265.000 Einwohner) ist die Hauptstadt von Venetien direkt an der nördlichen Adriaküste.



Politik – Venetien ist eine von 20 Regionen Italiens. Die Italienische Republik ist eine parlamentarische Demokratie und Mitglied der EU.

SPRACHE Italienisch



KLIMA

Gemäßigte Klimazone mit heißen Sommern um die 27 °C und recht feuchten und kalten Wintern um 3 °C.



Markusplatz mit Markusturm, Venedig



Dogenpalast, Venedig

DAS URSPRÜNGLICHE VENEDIG ZU FUSS ENTDECKEN

Am Campo San Rocco mit der gleichnamigen Kirche befinden Sie sich im historischen Herzstück Venedigs. Gleich neben dem Gotteshaus liegt die prächtige Scuola Grande di San Rocco, einst Sitz einer wohlthätigen Bruderschaft. Nicht weit entfernt können Sie die prunkvolle Franziskanerkirche Santa Maria Gloriosa deli Frari bestaunen, bevor Sie sich durch das belebte Viertel San Polo rund um die Rialtobrücke oder auf dem Markusplatz mit seinen Nobelboutiquen und Edelcafés treiben lassen. **VEN 05**

VENEDIG AUF EIGENE FAUST & GONDELFAHRT



Canal Grande, Venedig

Was wäre der Besuch Venedigs ohne eine Gondelfahrt? Vom Markusplatz aus steuert Sie ein Gondoliere stilecht durch schmale Kanäle ins Herz der Stadt, die sich über die Jahrhunderte kaum verändert hat. Die wunderschönen Fassaden der alten venezianischen Palazzi zeugen vom Reichtum der Kaufleute und Adelsfamilien und bieten romantische Fotomotive ohne Ende. Auch wenn Zeit und Umwelteinflüsse ihren Tribut fordern, hat in Venedig sogar der Verfall eine gewisse Eleganz. **VEN 04**

VENEDIGS HIGHLIGHTS

Der Canal Grande führt als „Hauptstraße“ durch das gesamte Stadtzentrum und bildet die Zweigstelle für unzählige Kanäle. Was läge da näher, als mit der Motorbarkasse in die Stadt zu fahren? Dabei fahren Sie durch verschiedene Kanäle vorbei an der Insel San Giorgio Maggiore zum Markusplatz. Zu Fuß geht es von hier zum Dogenpalast, einst politischer Mittelpunkt der Republik Venedig. Direkt nebenan erhebt sich der Markusdom, ein architektonisches Kirchenjuwel, der genau wie die berühmte Rialtobrücke zu Venedigs Highlights zählt. **VEN 01**



ABENDLICHE GONDELFAHRT & FREIZEIT

Was wäre der Besuch Venedigs ohne eine Gondelfahrt im Abendlicht? Dabei steuert Sie ein Gondoliere stilecht durch schmale Kanäle ins Herz der Stadt, die sich über die Jahrhunderte kaum verändert hat. Die wunderschönen Fassaden der alten venezianischen Palazzi zeugen vom Reichtum der Kaufleute und Adelsfamilien und bieten romantische Fotomotive ohne Ende. Auch wenn Zeit und Umwelteinflüsse ihren Tribut fordern, hat in Venedig sogar der Verfall eine gewisse Eleganz. **VEN 10**



Alle Ausflüge auf
www.aida.de/myaida

ZADAR

KROATIEN



VIELLEICHT HABEN SIE IN DER GEGEND um Zadar das Gefühl, der berühmte Indianerhäuptling Winnetou könnte jeden Moment vorbeireiten. Ob Szenen aus „Der Ölprinz“ oder „Unter Geiern“ – im Krka-Nationalpark verwandelten sich Karl Mays Erzählungen rund um den Apachenhäuptling und seinen Blutsbruder Old Shatterhand in bewegte Bilder. Sie aber werden bestimmt Ihren ganz eigenen Abenteuerfilm beim Besuch von Zadar drehen.

Politik – Kroatien ist eine parlamentarische Demokratie.

SPRACHE

Kroatisch



WÄHRUNG – Zahlungsmittel ist die Kroatische Kuna, die sich in 100 Lipa unterteilt. 1 Kuna entspricht ca. 0,10 Euro.

Klima – An der Küste herrscht maritimes Mittelmeerklima mit recht milden Wintern zwischen 12 und 15 °C und heißen, trockenen Sommern bis 30 °C.

LAGE

Zadar liegt am Adriatischen Meer im Süden Kroatiens in der Region Dalmatien. Kroatiens Gesamtbevölkerung beträgt ca. 4,3 Millionen, davon leben ca. 75.000 Menschen in Zadar.



Kirche des Heiligen Donat, Zadar

MEISTERWERK DER NATUR: DIE WASSERFÄLLE IM KRKA-NATIONALPARK



Im Nationalpark Krka wartet ein richtiges Wasserfall-Paradies auf Sie! Der Skradinski Buk zählt mit seinen 17 Kaskaden über 45 Meter Höhe zu den spektakulärsten und diente bereits als Kulisse für so manchen Abenteuerfilm. Der Legende nach wohnen hier Kobolde und Wassergeister, die dieses Naturschauspiel geschaffen haben sollen. In Wirklichkeit waren es eher Wind und Wetter. Im Ethnografischen Museum erfahren Sie, wie die Menschen in den Dörfern der Region früher gelebt haben. Es ist in einer ehemaligen Wassermühle untergebracht. **ZDR 01**

DALMATINISCHE JUWELEN: ŠIBENIK & TROGIR

Wahre Schmuckstücke sind die Städte Šibenik und Trogir. Im Altstadt kern von Šibenik treffen Sie auf zahlreiche Kirchen, Klöster und Paläste – das Kulturerbe einer tausendjährigen Geschichte. Eines dieser Bauwerke ist die Kathedrale des heiligen Jakob, deren Bauzeit unglückliche 100 Jahre betrug. In Trogirs mittelalterlicher Altstadt werden Sie sich wie in einem Freilichtmuseum fühlen. Ein Spaziergang durch die Gassen gleicht einer Wanderung durch die Jahrhunderte. **ZDR 03**



Strand vor Nin

DAS WEISSE GOLD DER ADRIA: NIN & STRAND

Bereits in der Antike war die Salzherstellung Grundlage für den Wohlstand von Nin und auch heute noch ist es ein wichtiger Lebensstil. Das natürliche Niner Salz, mit seinem hohen Jodanteil ist ein ausgezeichnetes Salz, wovon Sie sich bei einem Besuch der Saline und des Salz museums überzeugen können. Die ganze Gegend von Nin ist eine Oase von langen Sandstränden. Am Queens-Strand haben Sie anschließend Gelegenheit zum Sonnen und Schwimmen an einem der schönsten Strände der Region. **ZDR 11**

MITTELALTER & STRAND IN NIN (PEDELEC-BIKINGTOUR)



Eine Tour mit dem Pedelec durch Zadars Altstadt gleicht einer Zeitreise durch die verschiedenen Epochen der spannenden 3.000-jährigen Geschichte. Überreste römischer Bauwerke sowie alte Stadtmauern und -tore aus dem Mittelalter sind nur einige Stationen bei Ihrem „Museumsbesuch“ unter freiem Himmel. Aber auch die malerische Altstadt von Nin geizt nicht mit Schönheiten wie den Ruinen des römischen Tempels. Zur Entspannung geht es nach dem Stadtbesuch an den Naturstrand bei Nin. **ZDR B04**



Alle Ausflüge auf
www.aida.de/myaida

AIDAbella

Von Mallorca nach
Venedig 1

03.09.2017 – 05.10.2017

Von Venedig nach
Mallorca 1

14.09.2017 – 15.10.2017

Von Mallorca nach
Venedig 3

15.10.2017 – 22.10.2017

AIDAblu

Von Venedig nach
Mallorca 2

15.10.2017 – 26.10.2017