

MITTELMEER

Oktober 2017



AIDA
SELECTION
*Land & Leute
erleben*

ATTRAKTIVE ANGEBOTE
ONLINE SICHERN!

www.aida.de/myaida



LIEBE AIDA GÄSTE

In jedem von uns steckt ein Entdecker. Lassen Sie Ihrer Neugier auf unbekannte Orte, inspirierende Begegnungen und spannende Abenteuer freien Lauf. Ihre Ausflüge mit AIDA können Sie schon jetzt planen. Wir haben fantastische Ideen für Sie.

Viel Spaß beim Auswählen!
Ihr AIDA Ausflugsteam



Hier finden Sie unser gesamtes
Ausflugsprogramm
www.aida.de/myaida



MIT AIDA SELECTION LAND & LEUTE ERLEBEN

PERSÖNLICHE ATMOSPHÄRE

Genießen Sie das familiäre Ambiente an Bord und die Aufmerksamkeit Ihrer Selection Gastgeber.



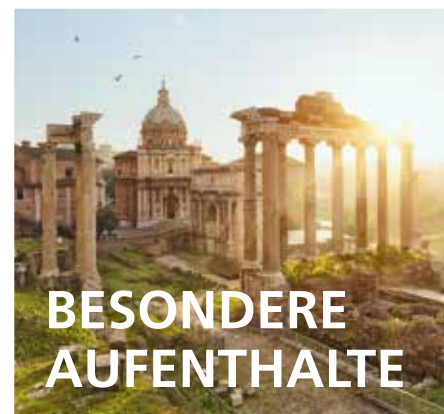
AUSSERGEWÖHNLICHE ROUTEN

Wir nehmen Kurs auf traumhafte Ziele, die mit vielen großen Kreuzfahrtschiffen nicht erreichbar sind.



REGIONALE SPEZIALITÄTEN

Sowohl an Land als auch an Bord können Sie Ihren Gaumen auf Entdeckungsreise schicken.



BESONDERE AUFENTHALTE

Abwechslungsreiche Tagesausflüge und Über-Nacht-Aufenthalte ermöglichen ausgiebige Entdeckungen.



LANDES- TYPISCHE KULTUR

Erstklassige Lektoren, lokale Gastkünstler und unsere „regionalen Helden“ vor Ort vermitteln authentische Erlebnisse.

UNVERGESSLICHE ERLEBNISSE



Genießen Sie den unvergleichlichen Charme und die Leichtigkeit der südlichen Lebensart.



MyAIDA

Alle AIDA Ausflüge
und Activities online
für Sie auf
[www.aida.de/
myaida](http://www.aida.de/myaida)

AIDA AUSFLÜGE

- 08 Urlaubsplanung leicht gemacht
- 09 Einfach anmelden und auswählen
- 10 Ihre Vorteile auf einen Blick
- 11 Hinweise für unterwegs

AIDA ACTIVITIES

- 12 Die Welt aktiv entdecken

AUSFLUGSHÄFEN

- 14 Argostoli (Kefalonia)
- 18 Athen/Piraeus (Griechenland)
- 22 Heraklion (Kreta)
- 26 Kavala (Griechenland)
- 30 Messina (Sizilien)
- 34 Mykonos-Stadt (Mykonos)
- 38 Olbia (Sardinien)
- 42 Palma de Mallorca (Mallorca)
- 46 Propriano (Korsika)
- 50 Volos (Griechenland)



MyAIDA

Urlaubsplanung leicht gemacht

ATTRAKTIVE ONLINE-ANGEBOTE

NUR AUF MyAIDA: DAS GESAMTE AUSFLUGSPROGRAMM

DIE SCHÖNSTEN AUSFLÜGE JETZT RESERVIEREN

MASSGESCHNEIDERTE AUSWAHL, JE NACH ENTDECKERTYP

INDIVIDUELLER REISEKALENDER OHNE ÜBERSCHNEIDUNGEN

DIE TICKETS LIEGEN AM ANREISETAG IN IHRER KABINE



Besondere Highlights

Zu unserer großen Ausflugsvielfalt bieten wir bei AIDA Selection Reisen zusätzlich exklusive Selection Ausflüge an, die mit diesem Signet gekennzeichnet sind.



Gleich reservieren!

Hier finden Sie alle AIDA Ausflüge, die geltenden Ausflugsbedingungen sowie wertvolle Tipps www.aida.de/myaida

Sie ändern Ihre Meinung?

Kein Problem, auf MyAIDA können Sie Ihre Ausflugsreservierungen bis kurz vor Reisebeginn ändern.

Exklusiv für AIDA PREMIUM Gäste

Sie können Ihre Ausflüge auf MyAIDA bevorzugt als Erste aussuchen und reservieren.

IHR REISEPORTAL

Einfach anmelden und auswählen

Attraktive Angebote sichern

Auf www.aida.de/myaida können Sie attraktive Angebote für Ihre Lieblingsausflüge je nach Verfügbarkeit bis kurz vor Reisebeginn nutzen.

Exklusiv alle Ausflüge

In Ihrer digitalen Urlaubswelt steht Ihnen bereits vor Reisebeginn die komplette Auswahl unseres Ausflugsprogramms zur Verfügung.

Entspannt auswählen

Ihre Lieblingsausflüge können Sie schon lange vor Urlaubsbeginn reservieren. An Bord brauchen Sie sich dann um nichts mehr zu kümmern. Da bei einigen Ausflügen die Kapazitäten limitiert sind, empfehlen wir Ihnen, dies rechtzeitig zu tun.

Anmeldung auf www.aida.de/myaida



Bitte melden Sie sich mit Ihrem Vor- und Nachnamen, Ihrer AIDA Buchungsnummer und Ihrem Passwort an.

Unser Tipp: AIDA Clubmitglieder haben die Möglichkeit, aus ihrer Reiseübersicht im AIDA Clubportal direkt und ohne erneute Passworteingabe zum MyAIDA Bereich zu wechseln.



Nach dem Log-in klicken Sie auf Reiseplanung/Ausflüge und können im Anschluss für jeden Hafen Ihrer Reise den passenden Ausflug auswählen und reservieren. Zahlungen erfolgen ganz bequem per Überweisung, mit Ihrer Kreditkarte, via PayPal oder Sofortüberweisung.



Die Ausflugstickets liegen am Tag der Anreise in Ihrer Kabine für Sie bereit. Bei Fragen zu den Landausflügen stehen Ihnen unsere AIDA Scouts an Bord natürlich gern zur Verfügung.

Alle Informationen finden Sie auch in unseren FAQ unter www.aida.de/myaida

ENTDECKERFREUDE

Ihre Vorteile auf einen Blick

Qualität

Saubere, bequeme Busse sind für uns ebenso selbstverständlich wie erfahrene Reiseleiter, die sich vor Ort bestens auskennen.

Sicherheit

Bei der Organisation unserer Ausflüge hat Ihre Sicherheit für uns höchste Priorität. Natürlich sind Sie auf jedem Ausflug versichert.

Rechtzeitig wieder an Bord

Nach jedem Ausflug bringen wir Sie rechtzeitig zurück an Bord. Bei eventueller Verspätung wartet unser Kapitän auf Sie.

Qualifizierte Reiseleiter

Die AIDA Bordsprache ist Deutsch und auch auf unseren Ausflügen werden Sie von deutschsprachigen Reiseleitern begleitet, wann immer es möglich ist. Diese sind jedoch in einigen Ländern kaum oder gar nicht verfügbar. In diesem Fall werden die Ausflüge von englischsprachigen Reiseleitern geführt.

Faire Preise

Keine versteckten Extrakosten: Eintrittsgelder, Gebühren etc. sind, falls nicht ausdrücklich anders erwähnt, im Ausflugspreis enthalten.

Privattouren: Ausflüge mit eigenem Chauffeur

Entdecken Sie Land und Leute individuell mit der Familie oder Freunden. In ausgewählten Häfen reservieren wir für Sie Pkws und Vans inklusive ortskundigen Fahrern (englischsprachig, kein Reiseleiter). Sie wählen die Besichtigungsziele. Ihr Fahrer bringt Sie entspannt dorthin und rechtzeitig zurück zum Schiff. Wie alle unsere Ausflüge können Sie auch Ihre Privattour schon vor der Reise über MyAIDA reservieren.

Bitte beachten Sie: Pro Hafen ist eine limitierte Anzahl an Fahrzeugen verfügbar. Die Aufteilung des Ausflugspreises unter den Teilnehmern liegt in Ihrer Hand. Eventuell anfallende Zusatzkosten für Personen und/oder Fahrzeuge sind direkt vor Ort zu bezahlen. Eine Kreditkarte sollten Sie immer dabei haben.

RUNDUM SORGLOS

Hinweise für Unterwegs



Treffpunkt

Bevor es an Land geht, trifft sich die gesamte Ausflugsgruppe an Bord. Ort und Uhrzeit stehen auf Ihrem Ausflugsticket. Bitte kommen Sie rechtzeitig und melden Sie sich namentlich beim AIDA Scout.



Ausflugsticket

Das Ticket ist Ihre „Eintrittskarte“ für den Ausflug und wird zu Beginn eingesammelt.



Bordkarte

Auch für Ihre Ausflüge gilt: Bitte immer die Bordkarte mitnehmen! Sie ist Ihr Zugangsausweis zum Schiff.



Getränke

Nehmen Sie bitte ausreichend Trinkwasser mit. Bei vielen Ausflügen können Sie sich direkt an der Gangway oder am Treffpunkt mit Wasser eindecken.



Sonnenschutz

Zeigen Sie dem Sonnenbrand die kalte Schulter – Sonnencreme, Kopfbedeckung und Sonnenbrille nicht vergessen.



Bargeld

Etwas Bargeld dabeizuhaben, ist auf jedem Ausflug hilfreich. An der Rezeption des Schiffes erfahren Sie mehr zu den aktuellen Umtauschmöglichkeiten.



Kleidung

Für Ihren Ausflug empfehlen wir Ihnen bequemes Schuhwerk und funktionelle Kleidung. Achten Sie bitte auf eine dem Kulturkreis des Gastlandes angemessene Bekleidung. So sollten beim Besuch religiöser Stätten generell Knie und Schultern bedeckt sein. Weiter gehende Bekleidungsvorschriften (z. B. in Tempeln oder Moscheen) finden Sie in den Hinweisen zum jeweiligen Ausflug.



Wertsachen

Gehen Sie auf Nummer sicher und lassen Sie Wertsachen und Schmuck im Kabinensafe an Bord.

DIE WELT AKTIV ENTDECKEN

Erleben Sie die Besonderheiten faszinierender Destinationen und nähern Sie sich unbekanntem Orten einmal aus anderer Perspektive. Ob Freizeitsportler oder Profi – wir bieten für jeden Geschmack und jedes Erfahrungslevel die passenden Aktivitäten. In kleinen Gruppen kommt dabei wahrer Entdeckergeist auf.

BIKING

.....

GOLFAUSFLÜGE

.....



Grandiose Landschaften
intensiv erleben



Platzgang auf
ausgewählten
Golfplätzen

MyAIDA

Hier finden Sie alle AIDA
Activities für Ihre Reiseziele
www.aida.de/myaida

ARGOSTOLI (KEFALONIA)

Kefalonia, am Ende des Golfs von Patras gelegen, ist die größte der Ionischen Inseln. Das Eiland mit seiner Hauptstadt Argostoli versprüht einen ganz individuellen Charme und gilt noch als Geheimtipp. Wunderschöne Natur, einsame Buchten, mystische Höhlen und Grotten sowie urige Örtchen – es lohnt sich ganz bestimmt, diesem „Geheimnis“ auf die Spur zu kommen.

Alle Ausflüge auf
www.aida.de/myaida

MyAIDA

TIPP

Folklore-Museum &
Melissani-Höhle
mit ARM 03

IONISCHES
MEER

Assos

Myrtos Beach

Myrtos

Agia Efimia

Melissani-Höhle

KEFALONIA

Argostoli

Hochebene von Omala



In atemberaubender
Felskulisse



Mirtos-Strand
auf Kefalonia

Sprache Griechisch

Währung Zahlungsmittel ist der Euro.

Lage Argostoli ist die Hauptstadt der griechischen Insel Kefalonia, die im Ionischen Meer liegt. Argostoli zählt rund 13.000 Einwohner.

Klima Mediterranes Klima mit heißen, trockenen Sommermonaten und milden Wintermonaten mit teilweise viel Niederschlag.

Politik Griechenland ist eine parlamentarische Republik und Mitglied der EU.

AUSGEWÄHLTE AUSFLÜGE

AIDA
SELECTION
*Exklusiver
Ausflug*

ASSOS & MELISSANI- HÖHLE

Nach einem Stopp an der Acqui-Gedenkstätte, die an das Massaker von Kefalonia im Jahr 1943 erinnert, fahren Sie in das Dorf Assos. Hier liegen die Häuser mit ihrer lokalen Architektur inmitten der dichten Vegetation von Pinien und Zypressen versteckt. Vom malerischen Hafen aus können Sie einen Blick auf die venezianische Burg genießen. Verzaubern wird Sie auch die Melissani-Höhle – eine Tropfsteinhöhle, in deren Mitte sich ein funkelnder See befindet. Seiner Schönheit können Sie bei einer Bootsfahrt auf den Grund gehen. **I ARM 02**

Kefalonias Kontraste

In der Drogarati-Höhle lohnt es sich, genau hinzuhören. Die etwa 40 Kilometer lange Höhle beeindruckt nicht nur mit ihren faszinierenden Stalaktiten und Stalagmiten, sondern auch mit ihrer herrlichen Akustik. Hinschauen sollten Sie in Agia Efimia, einem pittoresken Fischerdorf, das mit seinem kleinen Hafen verzaubert. Das byzantinische Nonnenkloster Agios Andreas beherbergt heute ein Museum, das eine einzigartige Sammlung von byzantinischen Ikonen und kirchlichen Gegenständen zeigt. **I ARM 05**

Alle Ausflüge auf
www.aida.de/myaida

myAIDA

Das verträumte
Dorf Assos



Heißer Brunnen „La-Bollente“ in Acqui

Kloster Agios Gerasimos & Altstadt von Argostoli

Der heilige Gerasimos ist der Schutzpatron von Kefalonia. Im Jahr 1560 zog er in die Hochebene von Omala, wo er die bestehende Kapelle renovierte und ein Kloster gründete. Heute ist es als Kloster des heiligen Gerasimos bekannt und das wichtigste Heiligtum. Ganz im Gegensatz dazu steht die Gedenkstätte Acqui, die an eines der schwersten Kriegsverbrechen des 2. Weltkriegs erinnert. In der hübschen Altstadt von Argostoli laden kleine Gassen und viele Geschäfte zum Bummeln ein. **I ARM 01**

Vielfältiges Argostoli

Die Melissani-Höhle mit ihrem See ist ein kleines Paradies auf Erden. Durch eine Öffnung finden Sonnenstrahlen ihren Weg ins Innere der Grotte und werden auf der Wasseroberfläche reflektiert – ein glitzerndes Schauspiel, das Sie bei einer Bootsfahrt bewundern können. Ebenso wie die freskengeschmückte Kirche des Klosters Agios Gerasimos, benannt nach dem Schutzpatron der Insel. Auf so viel Schönheit sollte man anstoßen: mit einem Glas Wein in einer typisch griechischen Weinkellerei. **I ARM 04**

ATHEN/PIRAEUS (GRIECHENLAND)

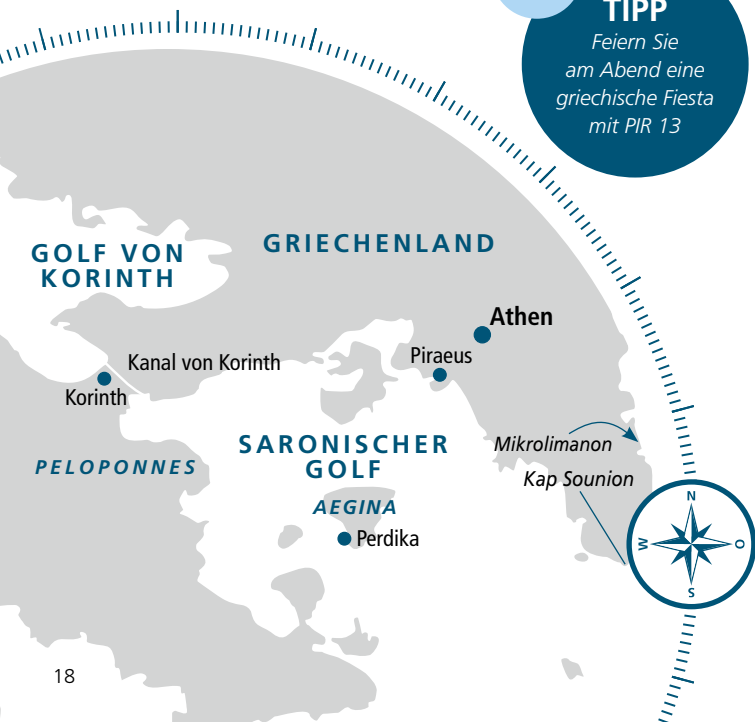
Griechenland, das ist Hochachtung vor Jahrtausendealter Philosophie und Wissenschaft. Vieles in unserer heutigen Gesellschaft geht zurück auf die Lebensweise der alten Griechen. Und die eindrucksvollen Errungenschaften ihrer einstigen Zivilisation nehmen uns noch heute den Atem. Nirgendwo spüren Sie den Hauch der Geschichte so deutlich wie oben auf der Akropolis. Ihre stolze Säulen trotzen dem Wetter und der Zeit.

Alle Ausflüge auf
www.aida.de/myaida

MyAIDA

TIPP

Feiern Sie
am Abend eine
griechische Fiesta
mit PIR 13



Café in der
Altstadt von Plaka



Bouzouki –
griechisches Instrument

Sprache Griechisch

Währung Zahlungsmittel ist der Euro.

Lage Der Hafen Piraeus liegt unweit entfernt von Athen, der Hauptstadt von Griechenland. Im Großraum Athen/Piraeus leben etwa 5 Mio. Menschen.

Klima Mittelmeerklima mit jahreszeitlichen Schwankungen. Temperaturen im Hochsommer bis 45 °C, im Winter bis zu -5,5 °C.

Politik Griechenland ist eine parlamentarische Republik und Mitglied der EU.

AUSGEWÄHLTE AUSFLÜGE

AIDA
SELECTION
*Exklusiver
Ausflug*

KAP SOUNION UND GRIECHISCHE AROMEN

Entdecken Sie ein spannendes Kapitel der griechischen Mythologie: Am Kap Sounion errichteten die Athener einst ein von Mauern umgebenes Heiligtum mit Tempeln, die den Göttern der Stadt geweiht waren. Der wichtigste wurde 73 Meter über dem Meeresspiegel zu Ehren des Meeresherrn Poseidon errichtet – der Säulentempel ist der einzige, der bis heute noch erhalten ist. Das pittoreske Hafenörtchen Mikrolimanon ist ebenfalls ein hübsches Überbleibsel aus der Antike und diente bereits als Kulisse für viele griechische Filme. **I PIR 14**

Panoramafahrt durch Athen & Akropolis

Während der Panoramafahrt durch die Hauptstadt faszinieren architektonische Zeitzeugnisse wie das klassizistische Gebäude des Griechischen Parlaments, das Grabmal des Unbekannten Soldaten, die Universität und das Panathinaikos-Stadion aus schneeweißem Pendeli-Marmor. Ihre magische Anziehungskraft verdankt Athen, eine der ältesten Hauptstädte der westlichen Welt, aber vor allem der Akropolis auf dem 156 Meter hohen Kalksteinfelsen oberhalb der Stadt. **I PIR 01**

Alle Ausflüge auf
www.aida.de/myaida



Marmorbüste im
Agora Museum



„Die Akropolis“

Die Insel Aegina

Eine Hafenstadt mit dem Flair des 19. Jahrhunderts, byzantinische Kapellen, uralte Tavernen und mit Pinien bewaldete Hügel – in Perdika fühlt man sich wie in einem kykladischen Dorf. Der Tempel der Aphaia ist eines der eindrucksvollsten Heiligtümer in ganz Griechenland. Die Göttin Aphaia verkörpert in der griechischen Mythologie die Hellsichtigkeit. Orthodoxe Christen pilgern zur Kirche Agios Nektarios aus dem 20. Jahrhundert, um Griechenlands ersten modernen Heiligen zu ehren. **I PIR 15**

Highlights von Athen per Bike (Soft-Aktiv-Bikingtour)

Es gibt wohl kaum eine bessere Art, Griechenlands Hauptstadt zu entdecken, als auf dem Fahrrad. Radeln Sie vom Jachthafen von Piraeus aus durch verschiedene Wohnviertel ins Stadtzentrum von Athen zu den vielen antiken Sehenswürdigkeiten. Neben dem griechischen Parlament und dem Olympiastadion sehen Sie das repräsentative Hadrianstor sowie den Olympieion, den größten Tempel im antiken Griechenland. Von der Akropolis und dem Philopappos-Hügel aus können Sie einen traumhaften Blick über die Stadt genießen. **I PIR B01**

HERAKLION (KRETA)

Herrliche Strände, Berge und Schluchten und fruchtbare Landschaften. Dazu eine 4.000 Jahre alte Geschichte. Und jede Menge Göttersagen. Die größte und felsigste Insel Griechenlands ist die mythologische Heimat eines „alten Bekannten aus dem Geschichtsunterricht“ – Minotaurus, halb Mensch und halb Stier. Weitere Bekannte sind zahlreiche archäologische Hinterlassenschaften einer großen und großartigen alten Kultur.

Alle Ausflüge auf
www.aida.de/myaida

MyAIDA

TIPP

Wanderung zur
Geburtsstätte des
Zeus mit HER 06

KRETISCHES MEER



MITTELMEER



Panoramablick auf
Aghios Nikolaos



Atemberaubender Blick
in die Samaria Schlucht

Sprache Griechisch

Währung Zahlungsmittel ist der Euro.

Lage Kreta mit ca. 623.000 Einwohnern ist die viertgrößte Insel im Mittelmeer und gehört zu Griechenland. Inselhauptstadt ist Heraklion mit ca. 174.000 Einwohnern.

Klima Mediterran im Norden, kontinental im Landesinneren und subtropisch an der Südküste. Die durchschnittlichen Temperaturen liegen bei ca. 14 °C im Januar und ca. 29 °C im August.

Politik Griechenland ist eine parlamentarische Republik und Mitglied der EU.

AUSGEWÄHLTE AUSFLÜGE

Das Beste von Kreta

Gleich neben Heraklion liegt Knossos, die älteste Stadt Europas. Die von Sir Arthur Evans entdeckte Palastanlage führt Sie auf eine abenteuerliche Zeitreise in die hoch entwickelte Kultur der Minoer (2800 bis 900 v. Chr.). Das südwestlich von Agios Nikolaos liegende Kritsa ist bekannt für seine Webarbeiten. In dem traditionellen Dorf zeigt sich noch das typische kretische Landleben. Nach einem Mittagessen in Elounda erwartet Sie der Ort Agios Nikolaos an der Mirabelo-Bucht. **I HER 04**

Knossos & Arolithos

Von den insgesamt vier minoischen Palästen auf Kreta gilt der Knossos als der sehenswerteste. Wenn Sie in Knossos auf den Spuren der Minoer wandeln präsentieren sich Ihnen zwei gepflasterte Höfe, viele Lagerräume, Tempel, Privatzimmer und ein Theater. Ebenfalls sehr sehenswert ist das Museumsdörfchen Arolithos. Die Gebäude hier sind ausnahmslos nach überlieferter Baukunst aus dem 17. bis 19. Jahrhundert errichtet. Präsentiert werden Kunstgewerbe und lokale kulinarische Spezialitäten. **I HER 05**

Heraklion & Umland per Bike (Soft-Aktiv-Bikingtour)

Bei einer Spritztour mit dem Fahrrad präsentieren sich Ihnen die Sehenswürdigkeiten der Stadt von ihrer schönsten Seite. Heraklion ist bekannt für die schöne Altstadt mit dem Platz Elefteriou Venezilou und dem Hafen mit dem Denkmal von Koules. Zu den historischen Bauwerken gehören die Agios-Titos-Kirche und die venezianische Loggia. Stetig bergauf fahren Sie Richtung Knossos, vorbei am römischen Aquädukt und dem Dorf Skalani bevor eine Abfahrt durch Olivenhaine zur Küste folgt. **I HER B01**

Alle Ausflüge auf
www.aida.de/myaida



Typische Architektur auf Kreta

KNOSSOS & WEINKELLEREI

Die alten Griechen hatten nicht nur einen Sinn für tolle Architektur, wie die Ausgrabungsstätte Knossos eindrucksvoll beweist. Auch der Weinbau in Griechenland hat eine lange, in die Antike zurückreichende Tradition. Wie weit diese bis heute perfektioniert wurde, können Sie in Peza, dem Weingarten Griechenlands, beim Besuch einer Weinkellerei mit Verkostung herausfinden. Eine schöne Altstadt mit restaurierten Häusern aus türkischer Zeit präsentiert sich Ihnen im Örtchen Archanes, das ebenfalls mitten im Weinbauzentrum der Insel liegt. **I HER 11**

AIDA
SELECTION
*Exklusiver
Ausflug*



KAVALA (GRIECHENLAND)

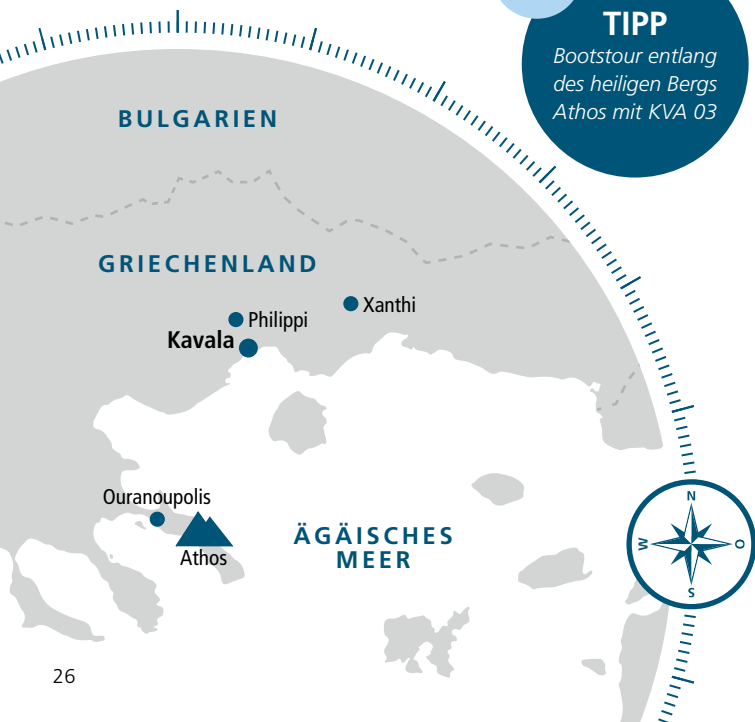
In Nordgriechenland trifft der Osten auf den Westen in einer Stadt mit osmanischen Schätzen und byzantinischen Mauern. Kavala, die auch als „blaue Stadt“ bekannt ist, funkelt mit ihrer Vergangenheit und Gegenwart, die von Byzantinern, Osmanen und Juden geprägt wurden. Elegante, neoklassische Gebäude erinnern an die glorreiche Vergangenheit der Stadt und köstlich frischer Fisch und herzliche Gastfreundschaft an ihre Gegenwart.

Alle Ausflüge auf
www.aida.de/myaida

MyAIDA

TIPP

*Bootstour entlang
des heiligen Bergs
Athos mit KVA 03*



Leuchtturm
von Kavala



Ruinen des alten
Theaters in Philippi

Sprache Griechisch

Währung Zahlungsmittel ist der Euro.

Lage Kavala befindet sich im Norden Griechenlands unmittelbar am Golf von Kavala. In der Stadt leben rund 71.000 Menschen.

Klima Mediterranes Klima mit heißen, trockenen Sommermonaten und milden Wintermonaten mit teilweise viel Niederschlag.

Politik Griechenland ist eine parlamentarische Republik und Mitglied der EU.

AUSGEWÄHLTE AUSFLÜGE

AIDA
SELECTION
*Exklusiver
Ausflug*

BOOTSTOUR ENTLANG DES HEILIGEN BERGS ATHOS

Ouranoupolis ist die Grenzstadt vor der Halbinsel und Mönchsrepublik Athos. Der Name Ouranoupolis bedeutet auf Deutsch Himmelstadt und verbindet das weltliche Griechenland mit der geistlichen orthodoxen Kirche. Ein Besuch der Halbinsel Athos ist zwar nur Männern gestattet, aber bei einer Bootstour entlang der Küste können Sie die Schönheit der unberührten Landschaft und die eindrucksvolle Architektur der byzantinischen Klöster an den Hängen des Athos, der zum UNESCO-Weltkulturerbe gehört, trotzdem erleben. **I KVA 03**


Historisches Xanthi

Der Nestos-Fluss bietet gleich zwei Sehenswürdigkeiten – zum einen die beeindruckende Schlucht, zum anderen das Nestos-Delta, eines der bedeutendsten Feuchtgebiete in Europa. Zwischen den Lagunen und Süßwasserseen leben zahlreiche Pelikane und Flamingos. Das Universitätsstädtchen Xanthi lockt mit seiner schönen Altstadt und vielen restaurierten Herrenhäusern. Die Stadt erlebte Ende des 19. Jahrhunderts ihre Blütezeit und die Architektur erinnert an diese prachtvollen Jahre. **I KVA 01**

Alle Ausflüge auf
www.aida.de/myaida

myAIDA

Orthodoxe Kirche
in der Altstadt von Xanthi



Flamingo im Nestos-Delta

Geschichte pur: Philippi & Kavala

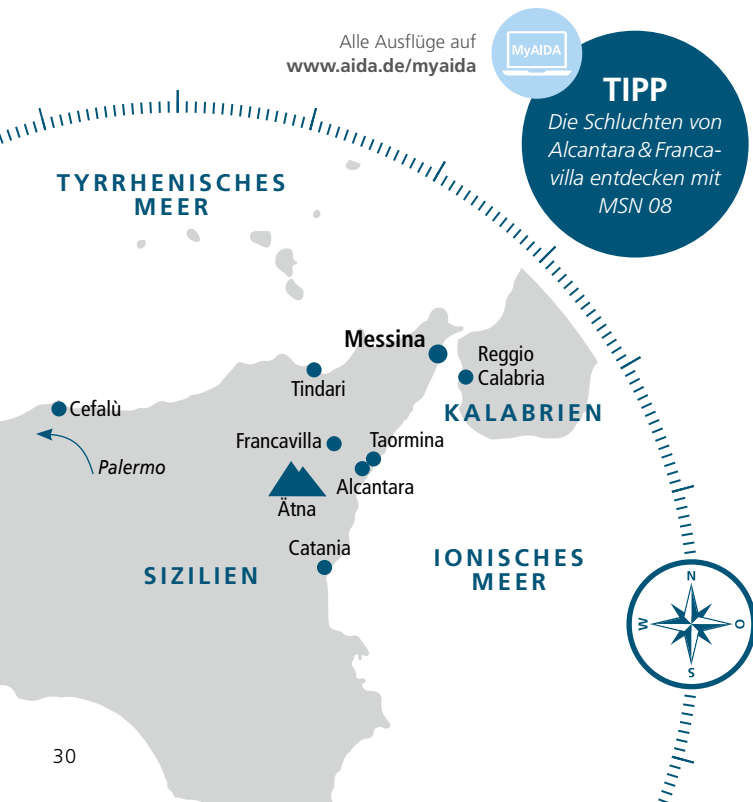
In der archäologischen Stätte von Philippi können Sie die Ausgrabungen der wohl wichtigsten antiken Stadt Makedoniens besuchen. Zu den gut erhaltenen Relikten zählen die Befestigungsmauer, das Theater und die imposante Akropolis. Hinterlassenschaften der Osmanen finden Sie in Kavalas idyllischer Altstadt. Hier sollten Sie sich die mächtige Burgruine Kástro und den prächtigen Aquädukt ansehen. Auch zum Bummeln durch die geschäftigen Straßen lädt die Hafenstadt ein. **I KVA 02**



Kavala mit mittelalterlichem Aquädukt

MESSINA (SIZILIEN)

Vor 1.000 Jahren brachten die damals herrschenden Araber Mandel- und Zitronenbäume nach Sizilien und die Insel erblühte zum „Garten des Mittelmeers“. Die Natur hat hier ein Kunstwerk erschaffen, bei dem das Meer als perfekter Rahmen dient. Messina gilt heute, wie auch in der Vergangenheit, als Tor Siziliens. Treten Sie ein und entdecken Sie prächtige Kunstschatze und bedeutende Überreste alter Völker.



Alle Ausflüge auf
www.aida.de/myaida

MyAIDA

TIPP

Die Schluchten von
Alcantara & Francavilla
entdecken mit
MSN 08



Traumblick auf
das Ionische Meer
über Taormina



Ruine im
antiken Tindari

Sprache Italienisch

Währung Zahlungsmittel ist der Euro.

Lage Messina ist mit etwa 239.000 Einwohnern die drittgrößte Stadt in der italienischen Region Sizilien und zugleich Verwaltungssitz der Metropolitanstadt Messina.

Klima Das Klima auf Sizilien ist mediterran mit heißen, sehr trockenen Sommern und milden, aber teilweise feuchten Wintern.

Politik Sizilien ist eine von fünf autonomen Regionen Italiens. Die Italienische Republik ist eine parlamentarische Demokratie und Mitglied der EU.

AUSGEWÄHLTE AUSFLÜGE

Malerisches Taormina

Taormina hat sich vom Winterziel der Gutbetuchten im letzten Jahrhundert zu einem beliebten Urlaubsort für jedermann entwickelt. Die Lage auf einem Felsvorsprung mit Blick auf das Ionische Meer hatte die seefahrenden Griechen schon damals fasziniert. Die Altstadt mit der Stadtmauer und den engen Gassen lädt zum Flanieren ein. Vorbei am Palazzo Corvaja aus dem 16. Jahrhundert gelangen Sie zum Teatro Greco, einem griechisch-römischen Amphitheater, in dem heute noch Aufführungen stattfinden. **I MSN 01**

Ätna & Taormina

Der Name „Ätna“ stammt wahrscheinlich aus dem Indogermanischen und bedeutet so viel wie „brennend“. Die Sizilianer nennen ihn auch „Mongibello“, was einfach „Berg“ heißt. Ihnen kommt nach dem Aufenthalt am Kraterrand aber wahrscheinlich am ehesten ein Wort wie „Naturwunder“ in den Sinn. Taormina hingegen lässt sich am besten mit „faszinierend und romantisch“ umschreiben. Faszinierend wegen der antiken Bauwerke und romantisch aufgrund der vielen verwinkelten Gassen. **I MSN 06**



Wallfahrtskirche in Tindari

Alle Ausflüge auf
www.aida.de/myaida



Antikes Tindari & Schwarze Madonna

Mythos, Kunst und märchenhafte Landschaften: Das ist Tindari. Bei Ihrer Fahrt dorthin werden Sie bereits eine große Kirche auf einem Felsen hoch über dem Meer sehen – die Wallfahrtskirche mit der Schwarzen Madonna. Die Reste des antiken Tindaris sind relativ gut erhalten und zeigen sich in Form des griechischen Theaters, der römischen Bäder und der Basilika. Genauso sehenswert ist das Sanktuarium der Schwarzen Madonna mit der Jungfrau Maria und dem Jesuskind aus Zedernholz. **I MSN 03**

ÄTNA: EUROPAS GRÖSSTER VULKAN

Er gehört zu den höchsten Feuerspuckern der Welt: Mit einer Höhe von 3.343 Metern dominiert er weithin sichtbar die Ostküste Siziliens! Der Vulkan besteht aus rund 200 einzelnen Kratern, vier davon sind noch aktiv und befinden sich direkt auf dem riesigen Eruptionskegel. Der Umfang des von Dezember bis Mai mit Schnee bedeckten Berges beträgt gut 200 Kilometer. So verwundert es nicht, dass der Ätna in der Antike als Wohnsitz verschiedener Götter galt und einen festen Platz in der Mythologie Siziliens hat. **I MSN 07**

AIDA
SELECTION
*Exklusiver
Ausflug*



MYKONOS-STADT (MYKONOS)

Seit der Jetset und die Modewelt Mykonos in den 50er-Jahren entdeckten, ist die Ägäis-Insel für ihr Partyleben berühmt. Auch heute noch tummeln sich die Nachtschwärmer an der wunderschönen Hafensperrade von Mykonos-Stadt. Tagsüber sorgen goldene Strände, 3.000 Sonnenstunden im Jahr und reiche Kulturschätze für Begeisterung. Entdecken Sie eine mystische Legende, die wohl niemals aus der Mode kommt.

Alle Ausflüge auf
www.aida.de/myaida

MyAIDA

TIPP

Delos: Die Insel der Götter mit MYK 03

TINOS
Pyrgos, Tarampos



The Little Venice,
Blick auf Mykonos



Typische Gasse
in Mykonos-Stadt

Sprache Griechisch

Währung Zahlungsmittel ist der Euro.

Lage Die Insel Mykonos liegt in der Ägäis und gehört zu den Kykladen. Hier leben ca. 10.100 Menschen. Mykonos-Stadt (auch Chora) ist der Hauptort.

Klima Auf Mykonos herrscht ein mediterranes Klima mit milden Wintern, heißen Sommern und einer stetigen Brise.

Politik Griechenland ist eine parlamentarische Republik und Mitglied der EU.

AUSGEWÄHLTE AUSFLÜGE

AIDA
SELECTION
*Exklusiver
Ausflug*

BOOTSFAHRT IN DEN SONNEN- UNTERGANG

Nur einen Katzensprung per Boot entfernt liegt Delos. Die kleine Kykladeninsel gilt als Geburtsort des Gottes Apollon und seiner Zwillingschwester Artemis. In der Antike lebten 25.000 Menschen auf Delos, heute ist die Insel unbewohnt. Im Jahre 1873 förderten Archäologen dort bei Ausgrabungen Teile von vier Apollon-Tempeln zutage und legten mehrere wunderschöne Mosaik von Dionysos, Delfinen und Dreizacken frei. Während einer abendlichen Bootsfahrt können Sie dieses Stück griechischer Geschichte quasi im Vorbeifahren erleben. **I MYK 15**

Die Strände von Mykonos

Ein Segeltörn entlang der Südküste mit ihren herrlichen Stränden und kleinen versteckten Buchten ist der ideale Weg, die Kykladenschönheit vom Wasser aus zu erleben. Aber es wird im wahrsten Sinne des Wortes noch paradiesischer. Hinein ins Strandvergnügen! Am Paradise Beach ist es so, wie der Name es vermuten lässt – vorausgesetzt, Sie lieben es lebhaft! Denn der Sandstrand mit Musik und Restaurants zieht in erster Linie junges Publikum und begeisterte Wassersportler an. **I MYK 16**

Alle Ausflüge auf
www.aida.de/myaida

MyAIDA

Pelikan
auf Mykonos



Die berühmten strohgedeckten Windmühlen

Inselrundfahrt & griechische Spezialitäten

Schneeweiße Häuser mit hellblauen Fensterläden, bunte Fischerboote, die auf sanften Wellen schaukeln, im Hintergrund die berühmten strohgedeckten Windmühlen – willkommen in Mykonos-Stadt! Wer nach einem Spaziergang durch das Kykladen-Kleinod Appetit auf weitere Entdeckungen hat, wird in Ano Mera fündig. Am Marktplatz liegt das zauberhafte Kloster Panagia Tourliani, das eine holzgeschnitzte Ikonostase beherbergt. Griechische Spezialitäten in einer Taverne runden Ihre Impressionen ab. **I MYK 08**

Mykonos & Badespaß per Bike (Soft-Aktiv-Bikingtour)

Die typischen Windmühlen, die einen Hügel in Mykonos schmücken, sind wohl die auffälligsten Sehenswürdigkeiten der Insel. Mit dem Fahrrad geht es durch verwinkelte Gassen auf den Hügel hinauf, von dem aus Sie eine atemberaubende Aussicht über die Ägäis und Klein Venedig haben. Letzteres meint das pittoreske Viertel an der Strandpromenade, das im venezianischen Stil gehalten ist. Bei einem ausgedehnten Badestopp am Strand können Sie anschließend eine wohlverdiente Pause einlegen. **I MYK B01**

OLBIA (SARDINIEN)

Eine Küste, schimmernd wie ein Edelstein.
Ein Tal, das eher auf den Mond passt.
Eine Quelle, aus der ewiges Leben sprudelt.
Widersprüche und Geheimnisse gehören zu Sardinien wie der Käse, der zu jedem Gericht serviert wird. Gehen Sie im wildromantischen Hinterland auf Entdeckungstour, atmen Sie den Duft von Thymian, Rosmarin und vielen anderen aromatischen Kräutern und genießen Sie das Farbenspiel der Natur.

Alle Ausflüge auf
www.aida.de/myaida

MyAIDA

TIPP

Sardiniens Edelstein:
Costa Smeralda
mit OLB 01

LA MADDALENA
ISOLA SPARGI

Porto Cervo
Cala di Volpe
Tal des Mondes
Aggius
Tempio Pausania
Olbia

SARDINIEN

CEDRINO

Oliena-Gebiet
Su Gologone



Blick über den
Hafen von Olbia



„Pardulas“ – eine
Spezialität Sardiniens

Sprache Italienisch, Sardisch

Währung Zahlungsmittel ist der Euro.

Lage Sardinien – die zweitgrößte Insel im Mittelmeer – liegt rund 200 Kilometer vom italienischen Festland entfernt. Inselhauptstadt ist Cagliari, die Hafenstadt Olbia hat ca. 60.000 Einwohner.

Klima Anfang Juli bis Ende August gibt es Tagestemperaturen von bis zu 40 °C. Die schönste Zeit ist der Früh- oder Spätsommer mit Temperaturen von 20 bis 25 °C und lauen Winden. Im Sommer gibt es nahezu keinen Regen.

Politik Die Italienische Republik räumte Sardinien 1948 den Status einer autonomen Region ein.

AUSGEWÄHLTE AUSFLÜGE

AIDA
SELECTION
*Exklusiver
Ausflug*

PER BOOT DURCH DIE INSELWELT LA MADDALENAS

Der Nationalpark von La Maddalena erstreckt sich über mehr als 60 größtenteils unbewohnte Granitfelsinseln und gilt als einer der schönsten Landschaftsräume Sardinien. Bei einer Fahrt mit dem Boot inklusive eines Badestopps an der Isola Spargi können Sie sich davon selbst überzeugen. Es erwarten Sie glasklares, türkis bis marineblau schimmerndes Wasser, helle, zuweilen pinkfarbene glitzernde Sandstrände und felsige Buchten aus verwittertem Granit.

Nicht umsonst wird La Maddalena auch als „Europäische Karibik“ bezeichnet. **I OLB 11**

Mit dem Zug durch die grüne Gallura

Im Nordosten Sardinien, umgeben von einem türkis leuchtendem Meer und vorgelagerten Inseln, liegt die Gallura mit ihrer bizarren Felskulisse, der kargen Hügellandschaft und den charmanten Dörfern im Inland. Erste Station Ihres Ausflugs ist das Granitstädtchen Tempio Pausania am Monte Limbara. Nachdem Sie die verwinkelten Granitgassen erkundet haben, fahren Sie in einem historischen Zug durch das wilde Landesinnere mit der zum Teil noch unberührten und wunderschönen Natur. **I OLB 03**

Alle Ausflüge auf
www.aida.de/myaida



Costa Smeralda, Sardinien

Sardiniens Edelstein: Costa Smeralda

Das Farbenspiel an der Costa Smeralda mit ihrem hellgrün schimmernden Wasser und den weißen Stränden macht die Küste einmalig. Kein Wunder, dass sich Prinz Karim Aga Khan in den 1960er-Jahren in die Smaragdküste verliebte. Er machte den Inselnorden zum angesagten Ziel der Schönen und Reichen. In Porto Cervo bekommen Sie einen Einblick in diese Luxuswelt. Eine der idyllischsten Buchten an der Costa Smeralda ist die Bucht Cala di Volpe mit dem ältesten Hotel der Insel. **I OLB 01**

Olbia und Strand per Bike (Soft-Bikingtour)

Zahlreiche kleine Seitengassen und jede Menge Sehenswürdigkeiten – bei Ihrer Fahrradtour präsentiert sich Olbia von seiner schönsten Seite. Unbedingt sehenswert ist der heilige Brunnentempel Sa Testa. Er stammt aus der Bronzezeit und liegt zwischen sanften Hügeln und duftender Vegetation. Am Bilderbuchstrand Bikers Beach stehen die Zeichen danach auf Erholung. Hier fällt weißer Sand sanft ins Meer ab. Einem Bad in den paradisischen Fluten werden Sie kaum widerstehen können. **I OLB BO1A**

PALMA DE MALLORCA (MALLORCA)

Sommer, Sonne, Strand – das ist Mallorca! Falsch. Denn wer Mallorca nur auf gängige Klischees rund um El Arenal reduziert, liegt meilenweit daneben. Nur wenige Kilometer weiter geht alles seinen gemächlichen Gang. Gelassenheit hier, Trubel dort, malerische Küstenabschnitte mit sonnengeküssten Stränden, ursprüngliche Natur und beeindruckende Kultur – kurz: eine vielseitige Baleareninsel, die für jeden etwas zu bieten hat.

Alle Ausflüge auf
www.aida.de/myaida

MyAIDA

TIPP

Genießen Sie die mallorquinische Kaffeekultur in Palmas Altstadt.



Einsame Bucht bei Peguera auf Mallorca



Gemütliche Restaurants in Palma de Mallorca

Sprache Spanisch und Mallorquí

Währung Zahlungsmittel ist der Euro.

Lage Die spanische Insel Mallorca gehört zu den Balearen. Sie liegt im westlichen Mittelmeer und hat ca. 870.000 Einwohner. Davon leben ca. 400.000 in der Hauptstadt Palma de Mallorca.

Klima Im Winter um die 18 °C, im Sommer bis 36 °C heiß. Die Sommermonate haben mehr als 10 Sonnenstunden pro Tag. Die Wassertemperaturen liegen Ende Mai im Allgemeinen schon bei 20 °C.

Politik Die Balearen gehören zu Spanien. Seit 1983 sind die Inseln autonom. Palma de Mallorca ist die Hauptstadt der Inselgruppe, hier sitzt auch das Parlament.

AUSGEWÄHLTE AUSFLÜGE

Palma klassisch

Man könnte sich in den verwinkelten Gassen der Altstadt verlaufen – wäre da nicht die Kathedrale La Seu als Orientierungshilfe. Das gotische Meisterwerk dominiert die Silhouette der Stadt. Herrschaftliche Paläste und Adelsvillen säumen den Weg zur Markthalle Mercat de l'Olivar – in der es südländisch temperamentvoll zugeht und Tapas-Freunde sich wie im Paradies fühlen. Als Dessert winkt Ihnen danach eine süße Pause in Palmas ältester Kakao- und Kaffeestube Ca'n Joan De S'Aigo. **I PMI 01**

Port de Sóller & Nostalgische Eisenbahn

Sóller, an einer kreisrunden Bucht gelegen, ist der einzige Hafen an der Nordwestküste. Mit seinen Orangen-, Zitronen- und Olivenhainen gilt es als Obstgarten der Insel. Den „Roten Blitz“, eine gemütliche Schmalspurbahn, die Sóller und Palma über Viadukte und 13 Tunnel miteinander verbindet, lieben nicht nur Nostalgiker. Eine lange Tradition hat auch die Finca Can Det – eines der wenigen Landgüter, auf dem ökologischer Anbau betrieben wird und Olivenöl in seiner reinsten Form gepresst wird. **I PMI 02**

Golfclub Son Termens

Der Berg ruft! Obwohl schon 1998 eröffnet, wird der 20 Kilometer nördlich von Palma gelegene ökologische Golfplatz Son Termens immer noch ein wenig als Geheimtipp unter den Golfplätzen Mallorcas gehandelt. Er ist eingebettet in die schöne Landschaft der Insel und umgeben von Bergen des Tramuntana-Gebirges und bewaldeten Hängen. Der Platz fordert mit seinen rund 60 Bunkern und zahlreichen Wasserhindernissen viel Taktik und ist selbst für geübte Spieler eine kleine Herausforderung. **I PMI G01**



Blick auf die Bucht von Sóller

DIE DRACHENHÖHLEN VON PORTO CRISTO

AIDA
SELECTION
*Exklusiver
Ausflug*

In den Tropfsteinhöhlen Cuevas del Drach nahe der Hafenstadt Porto Cristo soll laut Legende einst ein Drache die Reichtümer der Piraten bewacht haben. Sage oder nicht – Tatsache ist: Der See in der Höhle gilt als einer der größten unterirdischen Seen der Welt. Wirkliche Schätze werden Ihnen in Manacor begegnen. In der zweitgrößten Stadt Mallorcas hat man eine besondere Kunst perfektioniert – die Herstellung der weltberühmten Majorica-Perlen, die selbst von Spezialisten nicht einwandfrei von echten unterschieden werden können. **I PMI 05**



PROPRIANO (KORSIKA)

Was für ein Traum: feinsandige Buchten, glasklare Gebirgsbäche, imposante Felsen, quirlige Bummelgassen, architektonische Kleinode, herzliche Menschen und dazu reichlich Sonnenschein. Willkommen auf Korsika, der französischen Mittelmeerinsel, die gern als „Insel der Schönheit“ bezeichnet wird. Das kleine Fischerdorf Propriano liegt malerisch im Golf von Valinco und ist Ausgangspunkt für Ihre Ausflüge.



Küstenlandschaft auf Korsika



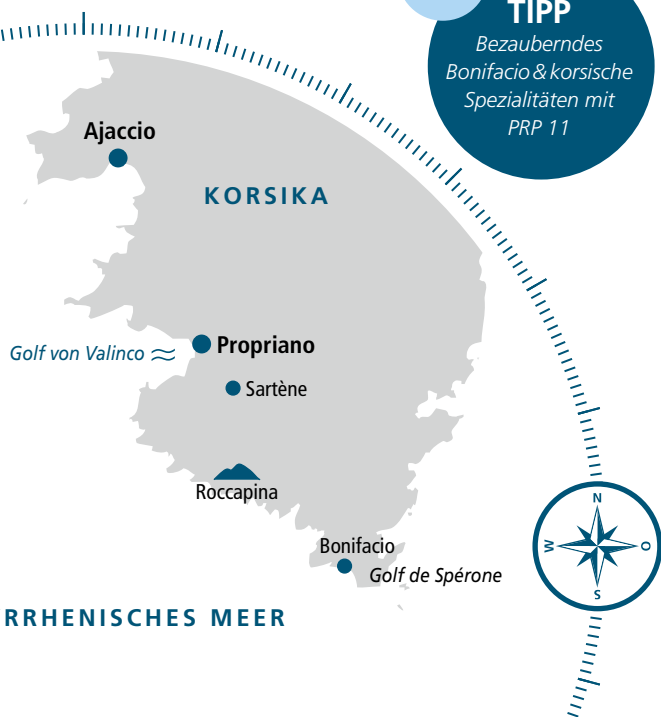
Korsischer Ziegenbock

Alle Ausflüge auf www.aida.de/myaida



TIPP

Bezauberndes Bonifacio & korsische Spezialitäten mit PRP 11



Sprache Französisch

Währung Zahlungsmittel ist der Euro.

Lage Propriano liegt am südlichen Teil der Westküste Korsikas. Die Einwohnerzahl beträgt etwa 3.700.

Klima Die Temperaturen liegen in den Sommermonaten zwischen 16 und 30 °C und in den Wintermonaten zwischen 5 und 16 °C. Von September bis Dezember gibt es starke Regenfälle.

Politik Korsika ist ein Département von Frankreich und hat eine eigene Regionalregierung.

AUSGEWÄHLTE AUSFLÜGE

Sartène: die korsischste aller korsischen Städte

Sartène ist der wohl schönste „Balkon“, den Sie je gesehen haben – die Kleinstadt liegt in wunderschöner Panoramalage auf einem Vorsprung über dem Rizzanese-Tal. Von hier genießen Sie einen einmaligen Blick über die gesamte Bucht von Valinco. Die mittelalterliche Altstadt von Sartène fällt vor allem durch ihre eng aneinandergebauten Granithäuser und die unzähligen engen Gassen auf, die ihr einen beinahe festungsähnlichen Charakter verleihen. **I PRP 02**

Per Katamaran entlang der Küste

Von der Anlegestelle starten Sie zu einer Katamaranfahrt entlang der unberührten Küste des Golfes von Valinco mit Stopps an den schönsten Stränden. Sie haben die Möglichkeit, vom Katamaran aus im kristallklaren Wasser zu schwimmen und zu schnorcheln. Auf der Rückfahrt stärken Sie sich mit einer Kostprobe korsischer Spezialitäten. **I PRP 09**



Küstenlandschaft von Bonifacio

Alle Ausflüge auf
www.aida.de/myaida



Golf de Spérone

Golf de Spérone gilt als der berühmteste Golfplatz Korsikas, und das nicht nur aufgrund der vielen internationalen Golfstars, die hier ihre Bälle spielen. Der 18-Loch-Golfplatz liegt auf einer Halbinsel bei Bonifacio. An den Klippen des türkisfarbenen Meeres reicht das Green bis an den feinen Sand heran und die Aussicht ist atemberaubend. Das Design der Anlage stammt von Robert Trent Jones, der eine abwechslungsreiche und technisch anspruchsvolle Spielbahn geschaffen hat. **I PRP G01**

AUSSERGEWÖHNLICHES BONIFACIO, BOOTSFAHRT & MINIZUG

Der gewaltige Granitfelsen wacht wie ein Löwe über der türkisfarbenen Bucht am Strand von Roccapina. Der Sage nach verwandelte sich hier einst ein adeliger Herr aus Liebeskummer in einen Felsbrocken. Sagenhaft schön ist auch Bonifacio. Über dem alten Hafen thront die Zitadelle. Im Inneren der Burgfestung befinden sich der Palais des Gouverneurs sowie zwei Kirchen. Für den Besuch der pittoresken Altstadt sollten Sie am besten schwindelfrei sein. Die Häuser scheinen über dem Abgrund zu schweben. Darunter hat das Meer tiefe Höhlen in die Sandsteinküste gewaschen, die Sie bei einer Bootstour besichtigen können. **I PRP 04**

AIDA
SELECTION
*Exklusiver
Ausflug*



VOLOS (GRIECHENLAND)

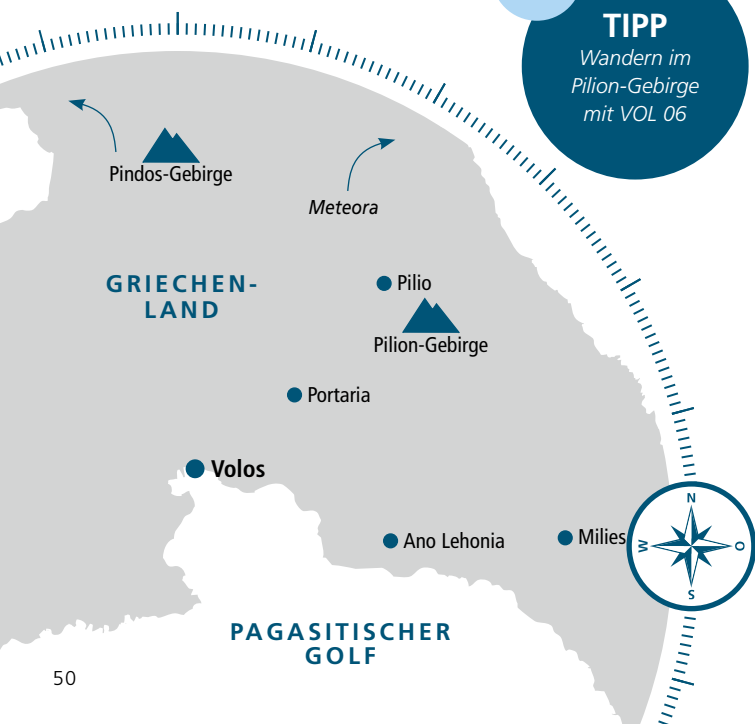
Die Halbinsel Pilion wird auch als die griechische Version des Schwarzwaldes plus Sandstrände bezeichnet. Diese Umschreibung verstehen Sie spätestens dann, wenn Sie im Landesinneren auf dichte Wälder aus Buchen, Kastanien und Eichen treffen. Das Tor zum Pilion ist Volos. Treten Sie ein in eine Region, die seit der Antike als Kräuterkammer von Griechenland gilt und auch in der griechischen Mythologie eine wichtige Rolle spielte.

Alle Ausflüge auf
www.aida.de/myaida

MyAIDA

TIPP

Wandern im
Pilion-Gebirge
mit VOL 06



Volos' traumhafte
Küste



Alte Kopfsteinpflasterstraße
in Volos

Sprache Griechisch

Währung Zahlungsmittel ist der Euro.

Lage Volos ist eine griechische Hafenstadt am Pagasitischen Golf in der Region Thessalien. Hier leben rund 145.000 Menschen.

Klima Das Klima in Volos ist mediterran. Die Sommermonate sind heiß, während es in den Wintermonaten zu niedrigen Temperaturen und mehr Niederschlag kommt.

Politik Griechenland ist eine parlamentarische Republik und Mitglied der EU.

AUSGEWÄHLTE AUSFLÜGE

AIDA
SELECTION
*Exklusiver
Ausflug*

PILION- RUNDFAHRT

Das Bergdorf Portaria liegt auf etwa 600 Meter Höhe im Pilion-Gebirge. Hier können Sie auf den Spuren der Zentauren wandeln und die farbenprächtige Natur genießen. Ebenfalls inklusive: ein Panoramablick über die Stadt und den Hafen von Volos. Eine weitere Perle unter den Bergdörfern ist Makrinita. Das Dorf am steilen Hang des Gebirges bietet ein einmaliges Ensemble von Herrschaftshäusern im landestypischen Stil. Zurück in Volos können Sie in einer typisch griechischen Taverne den berühmten Tsipouro-Schnaps probieren. **I VOL 08**

Wunderwelt Meteora

Eine magische Anziehungskraft geht von der bizarren Landschaft von Meteora, östlich des Pindos-Gebirges, aus. Hier ragen bis zu 300 Meter hohe Sandsteintürme über der weiten thessalischen Ebene in den Himmel. Gekrönt werden sie von byzantinischen Klöstern, die je nach Wetterlage aussehen, als würden sie schweben. Ein Besuch der Klöster lohnt sich allemal – nicht nur aufgrund der spektakulären Baukunst, sondern auch wegen des atemberaubenden Ausblicks, der sich Ihnen von hier oben bietet. **I VOL 01**

Alle Ausflüge auf
www.aida.de/myaida



Einer der unzähligen
Olivenbäume in Volos



Schmalspurbahn auf dem Berg Pilion

Nostalgische Zugfahrt durchs Pilion-Gebirge

Eine Fahrt mit der Pilionbahn verspricht Nostalgie pur! Die historische Schmalspurbahn mit einer Spurweite von nur 600 Millimetern wurde 1904 fertiggestellt und verbindet Volos mit dem Bergdorf Milies. Von Ano Lehonía fahren Sie an den schönsten Bergdörfern vorbei und über Brücken bis nach Milies. Der komplette Ort ist noch von den original gepflasterten Wegen durchzogen und lädt mit seinen denkmalgeschützten Häusern und den zwei hübschen Kirchen zum gemütlichen Bummeln ein. **I VOL 07**

Die Akropolis von Volos (Soft-Aktiv-Bikingtour)

Ihre Fahrradtour führt entlang der Uferpromenade zur Agios Konstantinos und zum Argonauten-Denkmal. Die „Argo“ ist ein Nachbau des berühmtesten Schiffs der Antike und liegt bis heute im Hafen von Volos. Etwas außerhalb der Stadt befinden sich auf einem kleinen Hügel die Überreste der Akropolis. Nach der Auffahrt können Sie aus 217 Metern Höhe einen tollen Ausblick auf die Stadt erleben, bevor Sie in Volos noch einen Streifzug durch die quirligen Gassen der Stadt unternehmen. **I VOL B01A**

**BIS
BALD
AN
BORD**



AIDAaura

Von Mallorca nach Kreta 2 13.10.2017–26.10.2017