

WELTREISE

Oktober 2017 bis November 2017

AUSFLÜGE
1. Teilstrecke
WELTREISE



AIDA
SELECTION
*Land & Leute
erleben*

ATTRAKTIVE ANGEBOTE
ONLINE SICHERN!

www.aida.de/myaida



LIEBE AIDA GÄSTE

In jedem von uns steckt ein Entdecker. Lassen Sie Ihrer Neugier auf unbekannte Orte, inspirierende Begegnungen und spannende Abenteuer freien Lauf. Ihre Ausflüge mit AIDA können Sie schon jetzt planen. Wir haben fantastische Ideen für Sie.

Viel Spaß beim Auswählen!
Ihr AIDA Ausflugsteam



Hier finden Sie unser gesamtes
Ausflugsprogramm
www.aida.de/myaida



MIT AIDA SELECTION LAND & LEUTE ERLEBEN

PERSÖNLICHE ATMOSPHÄRE

Genießen Sie das familiäre Ambiente an Bord und die Aufmerksamkeit Ihrer Selection Gastgeber.



AUSSERGEWÖHNLICHE ROUTEN

Wir nehmen Kurs auf traumhafte Ziele, die mit vielen großen Kreuzfahrtschiffen nicht erreichbar sind.



REGIONALE SPEZIALITÄTEN

Sowohl an Land als auch an Bord können Sie Ihren Gaumen auf Entdeckungsreise schicken.



BESONDERE AUFENTHALTE

Abwechslungsreiche Tagesausflüge ermöglichen ausgiebige Entdeckungen.



LANDE- TYPISCHE KULTUR

Erstklassige Lektoren, lokale Gastkünstler und unsere „regionalen Helden“ vor Ort vermitteln authentische Erlebnisse.

UNVERGESSLICHE ERLEBNISSE



Genießen Sie die einzigartige Vielfalt von alter und neuer Welt auf einer Reise.



AIDA AUSFLÜGE

- 08 Urlaubsplanung leicht gemacht
- 09 Einfach anmelden und auswählen
- 10 Ihre Vorteile auf einen Blick
- 11 Hinweise für unterwegs

AIDA ACTIVITIES

- 12 Die Welt aktiv entdecken

AUSFLUGSHÄFEN

- 14 Buenos Aires (Argentinien)
- 18 Funchal (Madeira)
- 22 Lissabon (Portugal)
- 26 London/Southampton (England)
- 30 Montevideo (Uruguay)
- 34 Praia (Santiago)
- 38 Puerto Madryn (Argentinien)
- 42 Puerto Montt (Chile)
- 46 Punta Arenas (Chile)
- 50 Recife (Brasilien)
- 54 Rio de Janeiro (Brasilien)
- 58 Santiago/Valparaíso (Chile)
- 62 Ushuaia (Argentinien)



MyAIDA

Alle AIDA Ausflüge
und Activities online
für Sie auf
[www.aida.de/
myaida](http://www.aida.de/myaida)



MyAIDA

Urlaubsplanung leicht gemacht

ATTRAKTIVE ONLINE-ANGEBOTE

NUR AUF MyAIDA: DAS GESAMTE AUSFLUGSPROGRAMM

DIE SCHÖNSTEN AUSFLÜGE JETZT RESERVIEREN

MASSGESCHNEIDERTE AUSWAHL, JE NACH ENTDECKERTYP

INDIVIDUELLER REISEKALENDER OHNE ÜBERSCHNEIDUNGEN

DIE TICKETS LIEGEN AM ANREISETAG IN IHRER KABINE



Besondere Highlights

Zu unserer großen Ausflugsvielfalt bieten wir bei AIDA Selection Reisen zusätzlich exklusive Selection Ausflüge an, die mit diesem Signet gekennzeichnet sind.



Gleich reservieren!

Hier finden Sie alle AIDA Ausflüge, die geltenden Ausflugsbedingungen sowie wertvolle Tipps www.aida.de/myaida

Sie ändern Ihre Meinung?

Kein Problem, auf MyAIDA können Sie Ihre Ausflugsreservierungen bis kurz vor Reisebeginn ändern.

Exklusiv für AIDA PREMIUM Gäste

Sie können Ihre Ausflüge auf MyAIDA bevorzugt als Erste aussuchen und reservieren.

IHR REISEPORTAL

Einfach anmelden und auswählen

Attraktive Angebote sichern

Auf www.aida.de/myaida können Sie attraktive Angebote für Ihre Lieblingsausflüge je nach Verfügbarkeit bis kurz vor Reisebeginn nutzen.

Exklusiv alle Ausflüge

In Ihrer digitalen Urlaubswelt steht Ihnen bereits vor Reisebeginn die komplette Auswahl unseres Ausflugsprogramms zur Verfügung.

Entspannt auswählen

Ihre Lieblingsausflüge können Sie schon lange vor Urlaubsbeginn reservieren. An Bord brauchen Sie sich dann um nichts mehr zu kümmern. Da bei einigen Ausflügen die Kapazitäten limitiert sind, empfehlen wir Ihnen, dies rechtzeitig zu tun.

Anmeldung auf www.aida.de/myaida



Bitte melden Sie sich mit Ihrem Vor- und Nachnamen, Ihrer AIDA Buchungsnummer und Ihrem Passwort an.

Unser Tipp: AIDA Clubmitglieder haben die Möglichkeit, aus ihrer Reiseübersicht im AIDA Clubportal direkt und ohne erneute Passworteingabe zum MyAIDA Bereich zu wechseln.



Nach dem Log-in klicken Sie auf Reiseplanung/Ausflüge und können im Anschluss für jeden Hafen Ihrer Reise den passenden Ausflug auswählen und reservieren. Zahlungen erfolgen ganz bequem per Überweisung, mit Ihrer Kreditkarte, via PayPal oder Sofortüberweisung.



Die Ausflugstickets liegen am Tag der Anreise in Ihrer Kabine für Sie bereit. Bei Fragen zu den Landausflügen stehen Ihnen unsere AIDA Scouts an Bord natürlich gern zur Verfügung.

Alle Informationen finden Sie auch in unseren FAQ unter www.aida.de/myaida

ENTDECKERFREUDE

Ihre Vorteile auf einen Blick

Qualität

Saubere, bequeme Busse sind für uns ebenso selbstverständlich wie erfahrene Reiseleiter, die sich vor Ort bestens auskennen.

Sicherheit

Bei der Organisation unserer Ausflüge hat Ihre Sicherheit für uns höchste Priorität. Natürlich sind Sie auf jedem Ausflug versichert.

Rechtzeitig wieder an Bord

Nach jedem Ausflug bringen wir Sie rechtzeitig zurück an Bord. Bei eventueller Verspätung wartet unser Kapitän auf Sie.

Qualifizierte Reiseleiter

Die AIDA Bordsprache ist Deutsch und auch auf unseren Ausflügen werden Sie von deutschsprachigen Reiseleitern begleitet, wann immer es möglich ist. Diese sind jedoch in einigen Ländern kaum oder gar nicht verfügbar. In diesem Fall werden die Ausflüge von englischsprachigen Reiseleitern geführt.

Faire Preise

Keine versteckten Extrakosten: Eintrittsgelder, Gebühren etc. sind, falls nicht ausdrücklich anders erwähnt, im Ausflugspreis enthalten.

Privattouren: Ausflüge mit eigenem Chauffeur

Entdecken Sie Land und Leute individuell mit der Familie oder Freunden. In ausgewählten Häfen reservieren wir für Sie Pkws und Vans inklusive ortskundigen Fahrern (englischsprachig, kein Reiseleiter). Sie wählen die Besichtigungsziele. Ihr Fahrer bringt Sie entspannt dorthin und rechtzeitig zurück zum Schiff. Wie alle unsere Ausflüge können Sie auch Ihre Privattour schon vor der Reise über MyAIDA reservieren.

Bitte beachten Sie: Pro Hafen ist eine limitierte Anzahl an Fahrzeugen verfügbar. Die Aufteilung des Ausflugspreises unter den Teilnehmern liegt in Ihrer Hand. Eventuell anfallende Zusatzkosten für Personen und/oder Fahrzeuge sind direkt vor Ort zu bezahlen. Eine Kreditkarte sollten Sie immer dabei haben.

RUNDUM SORGLOS

Hinweise für Unterwegs



Treffpunkt

Bevor es an Land geht, trifft sich die gesamte Ausflugsgruppe an Bord. Ort und Uhrzeit stehen auf Ihrem Ausflugsticket. Bitte kommen Sie rechtzeitig und melden Sie sich namentlich beim AIDA Scout.



Ausflugsticket

Das Ticket ist Ihre „Eintrittskarte“ für den Ausflug und wird zu Beginn eingesammelt.



Bordkarte

Auch für Ihre Ausflüge gilt: Bitte immer die Bordkarte mitnehmen! Sie ist Ihr Zugangsausweis zum Schiff.



Getränke

Nehmen Sie bitte ausreichend Trinkwasser mit. Bei vielen Ausflügen können Sie sich direkt an der Gangway oder am Treffpunkt mit Wasser eindecken.



Sonnenschutz

Zeigen Sie dem Sonnenbrand die kalte Schulter – Sonnencreme, Kopfbedeckung und Sonnenbrille nicht vergessen.



Bargeld

Etwas Bargeld dabeizuhaben, ist auf jedem Ausflug hilfreich. An der Rezeption des Schiffes erfahren Sie mehr zu den aktuellen Umtauschmöglichkeiten.



Kleidung

Für Ihren Ausflug empfehlen wir Ihnen bequemes Schuhwerk und funktionelle Kleidung. Achten Sie bitte auf eine dem Kulturkreis des Gastlandes angemessene Bekleidung. So sollten beim Besuch religiöser Stätten generell Knie und Schultern bedeckt sein. Weiter gehende Bekleidungsvorschriften (z. B. in Tempeln oder Moscheen) finden Sie in den Hinweisen zum jeweiligen Ausflug.



Wertsachen

Gehen Sie auf Nummer sicher und lassen Sie Wertsachen und Schmuck im Kabinensafe an Bord.

DIE WELT AKTIV ENTDECKEN

Erleben Sie die Besonderheiten faszinierender Destinationen und nähern Sie sich unbekanntem Orten einmal aus anderer Perspektive. Ob Freizeitsportler oder Profi – wir bieten für jeden Geschmack und jedes Erfahrungslevel die passenden Aktivitäten. In kleinen Gruppen kommt dabei wahrer Entdeckergeist auf.

BIKING

GOLFAUSFLÜGE

HIKING-AUSFLÜGE

Platzgang auf
ausgewählten
Golfplätzen



Geführte Hiking-Ausflüge mit
fantastischen Ausblicken

Grandiose Landschaften
intensiv erleben



Hier finden Sie alle AIDA
Activities für Ihre Reiseziele
www.aida.de/myaida

BUENOS AIRES (ARGENTINIEN)

Es gibt Städte, die muss man gesehen haben. Und es gibt Städte, die hat man nur gesehen, wenn man sie erlebt und mit allen Sinnen genossen hat. Buenos Aires ist eine dieser außergewöhnlichen Metropolen, die Sie mit jeder Faser spüren, die Sie vor allem aber hören können. Denn hier bestimmt ein Tanz den Takt des Lebens – der Tango. Und den findet man hier überall, seit er am Ufer des Rio de la Plata geboren wurde.

Alle Ausflüge auf
www.aida.de/myaida

MyAIDA

TIPP

*Lassen Sie sich
eine Tango-Show
nicht entgehen*


Iguazú-Wasserfälle

ARGENTINIEN

Tigre
San Isidro

Buenos Aires

RIO DE LA PLATA



Tangotänzer
in Buenos Aires



Bunte Häuser
in La Boca

Sprache Spanisch

Währung Der Argentinische Peso (ARS) unterteilt sich in 100 Centavos. 1 Peso entspricht etwa 0,06 Euro.

Lage Buenos Aires ist die Hauptstadt Argentiniens und liegt am Rio de la Plata, an der Ostküste des südamerikanischen Kontinents. Hier leben rund 3 Millionen Menschen.

Klima In Buenos Aires herrscht ein gemäßigtes ozeanisches Klima mit warmen Sommern und milden Wintern. Die Jahreszeiten in Argentinien sind den europäischen entgegengesetzt.

Politik Argentiniens Staatsform ist eine präsidentiale Bundesrepublik. Der Präsident ist gleichzeitig Staatsoberhaupt und Regierungschef.

AUSGEWÄHLTE AUSFLÜGE

AIDA
SELECTION
Exklusiver
Ausflug

BUENOS AIRES & TANGO-SHOW

Egal, ob im alten Hafenviertel La Boca oder in der malerischen Gasse El Caminito – Tango-Takte werden Sie überall hören. Buenos Aires lebt im Rhythmus dieses Tanzes, der so viel über Seele und Temperament seiner Einwohner sagt: leidenschaftlich, anmutig und voller Stolz. Versäumen Sie deshalb auf keinen Fall den Besuch einer Tango-Show. Auf der Plaza de Mayo wurden allerdings einst andere Töne angestimmt: Hier sprach die berühmteste First Lady des Landes, Evita Peron, vom Balkon des Präsidentenpalastes Casa Rosada. **I BUE 03**

Argentinisches Landleben: Estancia & Gauchos

Argentinisches Landleben können Sie ganz in der Nähe von Buenos Aires erleben. Beim Besuch einer Estancia (Landgut) werden Sie vom Besitzer mit ausgewählten Köstlichkeiten begrüßt. Nach der Besichtigung gibt es natürlich Fleisch vom Spieß – beim typischen Asado in traditioneller Umgebung. Eine Folklore-Show und spektakuläre Vorführungen der Gauchos auf ihren Pferden runden das Erlebnis ab. Ob auf dem Pferd, am Grill oder beim Tango: Leidenschaft ist hier immer eine heiße Angelegenheit. **I BUE 06**

Alle Ausflüge auf
www.aida.de/myaida

myAIDA

Park mit Blick
auf die Stadt Buenos Aires



Iguazú-Wasserfälle



Highlights von Buenos Aires

Ihre Panoramafahrt führt über die Prachtstraßen von Buenos Aires zur Plaza de Mayo. Hier hörten die Menschen zu, wenn Evita vom Balkon des Präsidentenpalastes Casa Rosada sprach. In der Kathedrale Metropolitana, deren Front eher an einen griechischen Tempel erinnert, ging „die Peron“ ein und aus. Das alte Hafenviertel La Boca empfängt Sie mit seinen bunt bemalten Blechhäusern in der malerischen Gasse El Caminito und die Einkaufsstraße Calle Florida mit zahlreichen Geschäften. **I BUE 01**

Bootsfahrt im Tigre-Delta

60 Meter Länge, 19 Meter Breite und ein Turm von 69 Metern Höhe – die Kathedrale im neugotischen Stil sorgt im noblen Vorort San Isidro für Aufsehen. Danach heißt es: raus aus der Stadt, rauf aufs Boot und rein ins mächtige Delta des Rio de la Plata. Ziel ist die Kleinstadt Tigre, in der Ihre Exkursion in das faszinierende Labyrinth aus Wasserwegen und grünen Inselchen startet. Ein Ausflug, der übrigens auch für viele Hauptstadtbewohner zur Tradition geworden ist. **I BUE 07**

FUNCHAL (MADEIRA)

Jetzt wird es bunt! Nach der Begegnung mit den unendlichen Weiten des Atlantiks empfängt Sie Madeira mit einem exotischen Blütenmeer. Prachtvolle Blumen wie Orchideen und Strelitzien blühen das ganze Jahr hindurch und lassen den Frühling hier niemals enden. Auch der Name Funchal ist auf eine Pflanze zurückzuführen – den Fenchel. Ihm hat die Hauptstadt dem zahlreichen Wachstum bei der Entdeckung durch die Portugiesen zu verdanken.

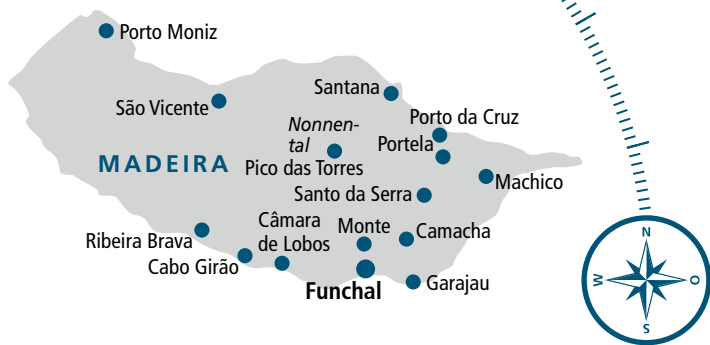
Alle Ausflüge auf www.aida.de/myaida

MyAIDA

TIPP

Die Seilbahn bringt Sie nach Monte mit MAD 04

ATLANTIK



Aussichtspunkt „Baía d'Abra“



Der Stolz Madeiras, die Pflanze Natterkopf

Sprache Portugiesisch

Währung Zahlungsmittel ist der Euro.

Lage Die Atlantikinsel Madeira gehört zu Portugal. Auf Madeira leben ca. 268.000 Menschen. Hauptstadt ist Funchal mit ca. 112.000 Einwohnern.

Klima Die Durchschnittstemperaturen liegen in den Wintermonaten bei 20 °C. Wegen der geringen Schwankungen wird das Klima Madeiras auch als „ewiger Frühling“ bezeichnet.

Politik Madeira ist eine Provinz Portugals mit Sonderstatus, eigenen Abgeordneten im Lissabonner Parlament sowie einem Regionalparlament. Seit 1986 ist die Insel Mitglied der EU.

AUSGEWÄHLTE AUSFLÜGE

Funchal kompakt

Im botanischen Garten von Funchal sind Rabatten voller Blumen die Hauptdarsteller. Weitere farbenfrohe Erlebnisse blühen Ihnen in der Markthalle Mercado dos Lavradores. Bequem mit der Seilbahn zu erreichen, liegt das Villendorf Monte etwa 550 Meter über dem Meeresspiegel. Hier können Sie die Wallfahrtskirche Nossa Senhora do Monte mit der Grabstätte des letzten österreichischen Kaisers bewundern. Zur Inselgeschichte gehört natürlich auch eine Kostprobe des Madeiraweins. **I MAD 02**

Westliche Inselrundfahrt

Nordwärts geht es über Ribeira Brava, mit Stopp am Aussichtspunkt Encumeada, zur ältesten Stadt der Insel, São Vicente. Die Straße schlängelt sich vorbei an Wasserfällen bis nach Porto Moniz mit seinem vulkanisch geformten Meerwasser-Schwimmbekken. Nach Besichtigung der hübschen Ortschaft fahren Sie über das beeindruckende Hochplateau von Paúl da Serra in das Städtchen Calheta, wo es nicht nur den einzigen Sandstrand der Insel, sondern auch noch eine Zuckerrohrmühle gibt. **I MAD 05**



Aussichtspunkt Miradouro dos Balcões

Wo Winston Churchill Urlaub machte (Soft-Aktiv-Bikingtour)

Entdecken Sie Funchal bei einer Fahrradtour. Entlang der Uferpromenade radeln Sie durch die Altstadt zur Markthalle vorbei an der Kathedrale Sé, dem Rathaus und der Universität. Westlich von Funchal an der Küste liegt das verträumte Fischerdorf Câmara de Lobos, einst Lieblingsplatz von Sir Winston Churchill. Ganz in der Nähe fällt die höchste Steilküste Europas, das Cabo Girão, aus einer Höhe von 589 Metern fast senkrecht ins Meer ab und bietet eine grandiose Aussicht. **I MAD B01**

PORTUGIESISCHE TRADITIONEN

Die zweitgrößte Stadt der Insel – Machico – liegt an der Mündung des gleichnamigen Flüsschens. Vom Aussichtspunkt Camoes Pequeno können Sie Ihren Blick über die hübsche Altstadt mit der Pfarrkirche schweifen lassen. In Santo da Serra erfahren Sie in der pittoresken Hütte von Mr. Humberto Silva alles über die Zubereitung des traditionellen Poncha – einer alkoholischen Insel Spezialität. Bei einem Abstecher nach Camacha haben Sie die Chance auf ein originelles Souvenir in Form der traditionellen Körbe, die dort hergestellt werden. **I MAD 28**

AIDA
SELECTION
*Exklusiver
Ausflug*



Alle Ausflüge auf
www.aida.de/myaida



LISSABON (PORTUGAL)

Am Abend erklingt in den Altstadtlokalen der Schicksalsgesang „Fado“. Und vom Leid kann Lissabon tatsächlich ein Lied singen: Erdbeben, Flutwellen und ein Großbrand machten der Stadt zu schaffen. Zum Glück griffen ihre Bewohner damals nicht zur Gitarre, sondern zu den Schaufeln und schrieben so ein neues Kapitel Stadtgeschichte. Lassen Sie sich von der Poesie und dem unwiderstehlichen Charme vergangener Zeiten bezaubern.

Stadtbummel
durch Lissabon



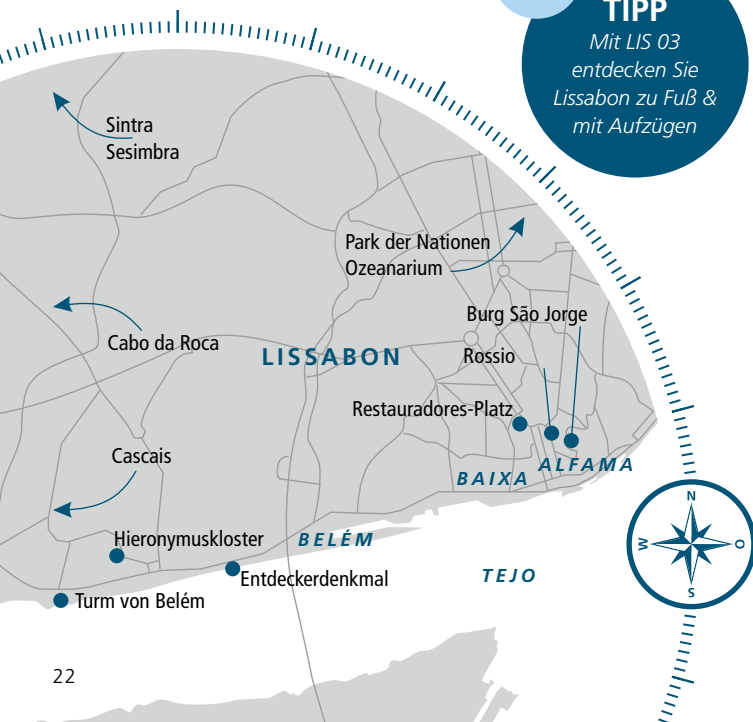
Stadtteil Alfama, Lissabon

Alle Ausflüge auf
www.aida.de/myaida

MyAIDA

TIPP

Mit LIS 03
entdecken Sie
Lissabon zu Fuß &
mit Aufzügen



Sprache Portugiesisch

Währung Zahlungsmittel ist der Euro.

Lage Lissabon, die Hauptstadt Portugals, liegt an einer Bucht, in der der Rio Tejo in den Atlantik mündet. Die Stadt hat ca. 550.000 Einwohner.

Klima Mediterranes, atlantisch beeinflusstes Klima, Mai bis Oktober mit über 20 °C, Juli und August 26 bis 30 °C. In den Wintermonaten November bis März liegen die Temperaturen bei 8 °C.

Politik Portugal ist eine parlamentarische Demokratie und Mitglied der EU.

AUSGEWÄHLTE AUSFLÜGE

AIDA
SELECTION
*Exklusiver
Ausflug*

SESIMBRA, ARRÁBIDA-BERGE & WEINPROBE

Einen Eindruck von der landschaftlichen Schönheit Portugals bekommen Sie bei dieser Tour in die Arrábida-Berge, ein 35 km langes Kalksteingebirge mit einer wunderschönen Küstenlinie. Vorher gibt es noch einen Stopp am Fortaleza de Santiago in Sesimbra. Die am Strand gelegene Festung wurde im Jahre 1614 zum Schutze Lissabons vor den Seeräubern errichtet. Den großartigen Ausblick auf den Atlantik dürfen Sie dann noch beim Besuch einer Weinkellerei inklusive eines Gläschens portugiesischen Weins nachklingen lassen. **I LIS 08**

Lissabon klassisch

Die Burg São Jorge ist das älteste Bauwerk der Stadt. Von den Wehrtürmen haben Sie einen prächtigen Rundblick über die Innenstadt. Lissabons Wahrzeichen, der Turm von Belém, wacht über dem malerischen Altstadtviertel Alfama mit seinen kleinen verwinkelten Gassen. Er ist ein Meisterwerk der Manuelinik – eines Baustils, wie er nur in Portugal zu finden ist. Die Charakteristika dieses Architekturstils werden Ihnen auch bei Ihrem Besuch des Hieronymusklosters vor Augen geführt. **I LIS 01**

Alle Ausflüge auf
www.aida.de/myaida



Elevador de Santa Justa, Lissabon

Sintra, Cascais & Queluz

Das Städtchen Sintra liegt am westlichsten Punkt Europas. Wegen der üppigen Vegetation, des milden Klimas und der herrlichen Gärten verbrachten hier einst Könige und Hochadel die heißen Sommertage. Wie der perfekte Urlaub in der Gegenwart aussieht, erleben Sie im ehemaligen Fischerörtchen Cascais, das heute ein schicker Küstenort ist. Queluz erwartet Sie mit einer der größten Rokokoschlossanlagen Europas – ein besonders schönes Beispiel für die portugiesische Architektur dieser Zeit. **I LIS 09**

Highlights von Lissabon per Bike (Soft-Aktiv-Bikingtour)

Einmal durch Lissabon mit dem Fahrrad! Dabei radeln Sie am Praça do Comércio vorbei in die Baixa mit ihren zahlreichen Sehenswürdigkeiten wie den Plätzen Praça da Figueira und Rossio. Vom Entdeckerdenkmal fahren Sie hinauf zum Parque Eduardo VII und genießen den herrlichen Blick auf Lissabon. Schöne Aussichten haben Sie auch von der Christusstatue sowie der Brücke des 25. April. Von hier fahren Sie Richtung Hieronymuskloster weiter zum Torre de Belém und entlang des Tejo zurück. **I LIS B01**

LONDON/SOUTHAMPTON (ENGLAND)

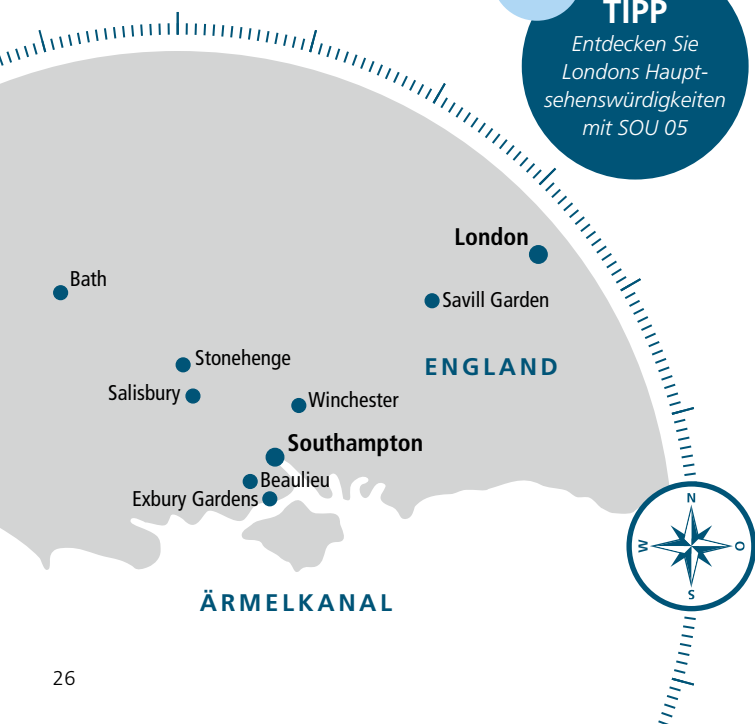
Den meisten ist Southampton nur als Hafenstadt im Süden Englands bekannt. Und in der Tat hat die Stadt eine reiche Geschichte des Schiffsbaus vorzuweisen, die in zahlreichen Museen dokumentiert wird. Eines davon ist das Sea City Museum, wo die Geschichte der Titanic erzählt wird, die von Southampton aus zu ihrer letzten Fahrt aufbrach. Bei einem Bummel durch das historische Zentrum können Sie aber noch viel mehr entdecken.

Alle Ausflüge auf
www.aida.de/myaida

MyAIDA

TIPP

Entdecken Sie
Londons Haupt-
sehenswürdigkeiten
mit **SOU 05**



Haus im Tudorstil,
Southampton



New-Forest-Nationalpark

Sprache Englisch

Währung Zahlungsmittel ist das Britische Pfund, das sich in 100 Pence unterteilt. 1 Britisches Pfund entspricht ca. 1,15 Euro.

Lage Die Hafenstadt Southampton liegt an der englischen Südküste in der Region South East England und hat knapp 254.000 Einwohner. London, Englands Hauptstadt, hat über 8 Millionen Einwohner.

Klima Dank des Golfstroms herrscht an der Südküste Englands durchweg mildes Klima. Im Dezember erreichen die Temperaturen noch bis zu 9 °C, im Sommer liegen sie im Mittel bei knapp 20 °C.

Politik Das Vereinigte Königreich Großbritannien und Nordirland ist eine parlamentarisch-konstitutionelle Monarchie mit der Königin als Staatsoberhaupt. Seit 1986 ist der Staat Mitglied der EU.

AUSGEWÄHLTE AUSFLÜGE

Exbury Gardens & New-Forest-Nationalpark

Nicht nur Gartenliebhaber werden von den Exbury Gardens begeistert sein. Die berühmte Anlage in Hampshire gehört zu einem Zweig der Familie Rothschild. Lionel Nathan de Rothschild kaufte das Anwesen 1919 und schuf ein Paradies mit Rhododendren, Azaleen und Kamelien, was ihn zu dem schönsten Garten seiner Art in Großbritannien macht. Eine Nummer größer wird es im New-Forest-Nationalpark, Englands größtem zusammenhängenden Waldgebiet mit freilaufenden Pferden und Eseln. **I SOU 10**

Salisbury & mysteriöses Stonehenge

Um die geheimnisvolle Kultstätte Stonehenge ranken sich viele Legenden. Lange wurde das gigantische Bauwerk den Druiden zugeschrieben, aber auch mit der Artussage in Verbindung gebracht. Wahr ist jedenfalls, dass das megalithische Monument mehr als beeindruckend ist. Auch die Stadt Salisbury gehört zu den Kultstätten Englands, die Sie auf Zeitreise ins Mittelalter entführt. Zum schönen Stadtbild tragen auch die Flüsse Avon, Bourne, Nadder und Wylye bei, die sich im Ort treffen. **I SOU 01**



Stonehenge

Mit dem Bike auf den Spuren der Titanic (Soft-Bikingtour)

Am 10. April 1912 legte die Titanic von Southampton ab, um zu ihrer Jungfernfahrt aufzubrechen. Was dann geschah, ist traurige Geschichte. Begeben Sie sich auf die Spuren des legendären Ozeandampfers. Mit dem Fahrrad geht es zuerst zur Kirche St. Mary's und dann durch die Parkanlagen zum Titanic-Denkmal. Im Stadtwald besuchen Sie den Titanic-Friedhof, bevor Sie sich im SeaCity Museum die Titanic-Ausstellung ansehen. Auf dem Rückweg fahren Sie noch am Titanic Pub vorbei. **I SOU B01**

LONDON ZU WASSER UND ZU LAND

Entdecken Sie London aus der Land- und der Wasserperspektive! Bei einer Panoramafahrt mit dem Bus können Sie am Buckingham-Palast Ausschau nach der Königin halten oder am Kensington Palace, dem letzten Wohnsitz von Prinzessin Diana, eine kleine Träne verdrücken. Unbedingt sehenswert sind auch die mächtige St.-Paul's-Kathedrale und der Trafalgar Square. Eine Bootstour auf der Themse führt vorbei an den imposanten Wolkenkratzern des Finanzzentrums und als krönendes Highlight unter der berühmten Tower Bridge hindurch. **I SOU 08**

AIDA
SELECTION
*Exklusiver
Ausflug*



Alle Ausflüge auf
www.aida.de/myaida



MONTEVIDEO (URUGUAY)

In Montevideo, der Hauptstadt Uruguays, geht es eine Spur entspannter und gemächlicher zu als in allen anderen Großstädten des Kontinents. Dieser großzügige Umgang mit der Zeit ist in der jüngsten Hauptstadt Südamerikas zudem von einer gehörigen Portion Melancholie geprägt. Nirgendwo wird das deutlicher als bei einem Streifzug durch die engen Gassen der Ciudadela, der historischen Altstadt.

Alle Ausflüge auf
www.aida.de/myaida

MyAIDA

TIPP

Lassen Sie sich auf dem Weingut Santa Rosa die Weinprobe nicht entgehen

URUGUAY

Bodega Santa Rosa

MONTEVIDEO

Punta Ballena

Punta del Este

RIO DE LA PLATA



Plaza Independencia,
Montevideo



Palacio Legislativo, Montevideo

Sprache Spanisch

Währung Zahlungsmittel ist der Uruguayische Peso, der in 100 Centésimos unterteilt wird. 10 Pesos entsprechen etwa 0,33 Euro.

Lage Uruguays Hauptstadt Montevideo liegt im Süden des Landes am Nordufer des Rio de la Plata. Sie ist mit knapp 1,5 Millionen Einwohnern die größte Stadt Uruguays.

Klima Die Stadt hat ein sehr angenehmes gemäßigtes Klima mit Jahreszeiten, die genau spiegelverkehrt zu denen Europas sind. Die Durchschnittstemperatur liegt im Sommer bei 23 °C, im Winter bei 12 °C.

Politik Uruguay ist eine präsidentiale Demokratie, in der der Präsident gleichzeitig Staatsoberhaupt und Regierungschef ist.

AUSGEWÄHLTE AUSFLÜGE

AIDA
SELECTION
*Exklusiver
Ausflug*

DIE HIGHLIGHTS VON MONTEVIDEO

Das Zentrum der malerischen Altstadt befindet sich an der Plaza Artigas, die nach dem Nationalhelden Jose Artigas benannt wurde und sich mit einer Statue des Freiheitskämpfers schmückt. Aus neuerer Zeit stammt das Viertel Prado, das von Alleen und moderner Architektur geprägt ist. Der Palacio Legislativo ist der Sitz des Senats von Uruguay. Das neoklassizistische Gebäude ist im Inneren reichhaltig mit Marmor und Goldreliefs verziert. Im noblen Stadtteil Carrasco erinnert das gleichnamige Hotel an den Glanz vergangener Zeiten. **I MVD 01**

Montevideo mit Weingut Santa Rosa

Auch der modernere Teil des Zentrums hat sein besonderes Flair. Das Artigas-Denkmal auf der zwischen Alt- und Neustadt gelegenen Plaza Independencia zeigt den General hoch zu Ross. Rund um den Platz präsentieren sich Architekturstile aus verschiedenen Epochen. Beim Besuch des Weinguts Santa Rosa erfahren Sie alles über die Produktion der hier angebauten Rebsorten und können sich bei einer Weinprobe von dem hervorragenden Ergebnis gleich selbst überzeugen. **I MVD 08**

Alle Ausflüge auf
www.aida.de/myaida



Skulptur Los Dedos, Punta del Este

Punta del Este

Im Süden von Uruguay, auf einer idyllischen Halbinsel, liegt Punta del Este. Die Stadt bezaubert mit paradiesischen Stränden, weißen Häuserfassaden, türkisfarbenem Wasser und einer gehörigen Portion Glamour. Einer der besten Fotostopps liegt auf dem Weg dorthin am Aussichtspunkt am Punta Ballena. Neben seinen malerischen Stränden bietet Punta del Este auch weitere Sehenswürdigkeiten, wie das Monument Los Dedos, den bezaubernden Leuchtturm sowie die Iglesia de la Candelaria. **I MVD 10**

Montevideo per Bike entdecken (Soft-Bikingtour)

Erste Station Ihrer Fahrradtour ist das Denkmal für den deutschen Panzerkreuzer Graf Spee, das an eine viel beachtete Episode im Zweiten Weltkrieg erinnert. Danach radeln Sie weiter zur Plaza Zabala, die inmitten der ältesten Häuser Montevideos liegt. Das Teatro Solis ist das älteste Theater Lateinamerikas und der Palacio Salvo ein kolossaler 100 Meter hoher Bau im Zuckerbäckerstil. Durch den Stadtteil Punta Carenas und den Parque Rodo fahren Sie dann zurück. **I MVD B01**

PRAIA (SANTIAGO)

Sind Sie bereit für ein afrikanisches Abenteuer? Dann sind Sie auf Santiago, der größten Insel der Kapverden, und besonders in Praia, der Hauptstadt dieser vielfältigen Inselrepublik, genau richtig. Einst stand die frühere portugiesische Kolonie im Mittelpunkt des weltweiten Sklavenhandels, mittlerweile schlägt ihr Herz vor einer europäischen Kulisse aus der Kolonialzeit ganz selbstbewusst im afrikanischen Takt.

Alle Ausflüge auf
www.aida.de/myaida

MyAIDA

TIPP
Santiago
auf eigene Faust
mit PRA 08



Dorfplatz in
Tarrafal, Santiago



Serra Malagueta

Sprache Portugiesisch

Währung Zahlungsmittel ist der Kapverdische Escudo (CVE), der sich in 100 Centavos unterteilt. 100 CVE entsprechen ca. 0,91 Euro.

Lage In der Hauptstadt der Kapverden leben rund 130.000 Einwohner. Praia liegt auf der Insel Santiago, der größten Insel der Kapverden.

Klima Auf den Kapverdischen Inseln herrscht ein sehr mildes und trockenes ozeanisches Klima, das vom Nordostpassat bestimmt wird. Die durchschnittlichen Tagestemperaturen liegen das ganze Jahr zwischen 23 und 30 °C.

Politik Die Republik Kap Verde ist eine parlamentarische Demokratie und seit 1975 von Portugal unabhängig.

AUSGEWÄHLTE AUSFLÜGE

Praia & Umgebung

Bei Ihrem Stadtbummel durch Praia wird Ihnen die klassizistische Kirche Nossa Senhora de Graca sofort ins Auge fallen. Genauso wie der Präsidentenpalast und viele weitere architektonische Schätze. Die alte Hauptstadt Cidade Velha zählt inzwischen zum UNESCO-Weltkulturerbe. Oberhalb der Stadt thront die aus dem 16. Jahrhundert stammende Festung Real de São Felipe. Auch die Kirche Igreja Nossa Senhora do Rosario ist im Stile der portugiesischen Gotik wunderbar hergerichtet worden. **I PRA 01**

Praia auf einen Blick

Ganz in der Nähe der Altstadt befindet sich das Ethnografische Museum. Neben einer Reihe von kapverdischen Gebrauchsgegenständen können Sie hier auch die Herstellung der inestypischen Panos (Tuchstreifen) bewundern. Besonderes Vergnügen bereitet ein Besuch des afrikanischen Marktes, auf dem die Marktfrauen die Lebensmittel noch ganz traditionell auf dem Kopf tragen. Ebenfalls sehenswert sind auch der Präsidentenpalast, die Diogo-Gomes-Statue sowie die Kaserne Quartel Jaime Mota. **I PRA 07**

Afrika pur auf den Kapverden per Bike (Soft-Bikingtour)

Sie beginnen Ihre Fahrradtour mit einer Bergauffahrt auf den Platô. In Praia wird damit die nur 300 x 500 Meter große Oberstadt bezeichnet. Es ist das europäisch geprägte alte Zentrum der Stadt, das 1808 von Engländern und Portugiesen komplett nach ihren Vorstellungen umgestaltet wurde. Seitdem prägen breite Straßenzüge und großzügige Plätze europäischen Zuschnitts, prachtvolle Wohn- und Warenhäuser im kolonialen Stil sowie der Markt Mercado de Sucupira diesen Bezirk. **I PRA B01**

Alle Ausflüge auf
www.aida.de/myaida



Mit dem Fahrrad durch Praia

JEEPSAFARI ÜBER DIE INSEL SANTIAGO

AIDA
SELECTION
*Exklusiver
Ausflug*

Freuen Sie sich auf ein tolles Offroad-Abenteuer! Santiago gilt als das landschaftlich abwechslungsreichste Eiland der Kapverden. Bei einer Fahrt im Jeep können Sie die facettenreiche Landschaft ausgiebig erkunden. Mit dem Geländewagen geht es zuerst an den Mulher-Branca-Strand und anschließend weiter zu der traumhaft schönen São-Francisco-Bucht am Hafen Porto Lobo sowie zu den Dörfern Maio und Milho Branco. Genießen Sie die einzigartige Natur und den Charme der uralten Fischerdörfer, bevor es über São Domingos zurückgeht. **I PRA 06**




PUERTO MADRYN (ARGENTINIEN)

Seelöwen, Wale, Delfine, Pinguine, Robben, See-Elefanten oder Albatrosse und Riesenturmvögel – in Puerto Madryn machen Sie die Bekanntschaft mit zahlreichen tierischen Land- und Meeresbewohnern, denn die Tierwelt der Küste ist bis heute weitestgehend intakt geblieben. Besonders empfehlenswert ist ein Besuch der größten Pinguinkolonie Amerikas, welche sich in Punta Tombo befindet.



Landschaft in Patagonien, Argentinien



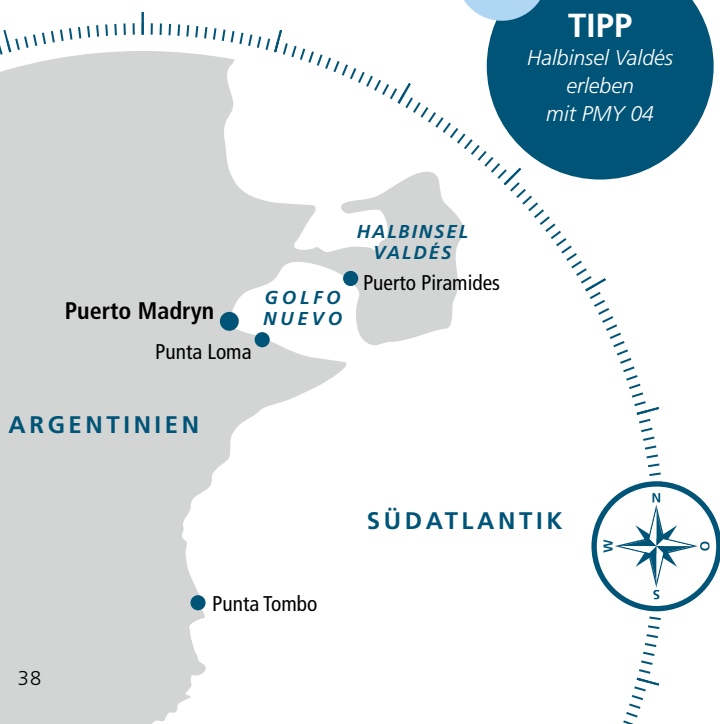
Delfin unter Wasser

Alle Ausflüge auf www.aida.de/myaida

MyAIDA

TIPP

Halbinsel Valdés erleben mit PMY 04



Sprache Spanisch

Währung Der Argentinische Peso (ARS) unterteilt sich in 100 Centavos. 1 Peso entspricht etwa 0,06 Euro.

Lage Puerto Madryn liegt an der Meeresbucht des Golfo Nuevo, die vom Festland und der Halbinsel Valdés gebildet wird. Die Hauptstadt des südargentinischen Bezirks Biedma zählt knapp 94.000 Einwohner.

Klima In Puerto Madryn herrscht ein gemäßigtes trockenes Klima mit warmen Sommern und milden Wintern. Die Jahreszeiten in Argentinien sind den europäischen entgegengesetzt.

Politik Argentiniens Staatsform ist eine präsidentiale Bundesrepublik. Der Präsident ist gleichzeitig Staatsoberhaupt und Regierungschef.

AUSGEWÄHLTE AUSFLÜGE

AIDA
SELECTION
*Exklusiver
Ausflug*

DIE HALBINSEL VALDÉS: UNESCO- WELTERBE

In dem einzigartigen Naturparadies der Halbinsel Valdés wälzen sich riesige See-Elefanten in der Bucht Caleta Valdés im Sand. Die Kolosse mit den Rüsselnasen zu beobachten, ist wahrlich ein großartiges Ereignis, denn die Meeressäuger können bis zu 6,5 Meter lang werden und bis zu 3,5 Tonnen auf die Waage bringen. Mit ihren 300 Kilo Gewicht und 2,50 Meter Körpergröße wirken die Seelöwen am Punta Piramides dagegen schon fast wie Waisenknaben. Dennoch darf ein Besuch dieser Kolonien der „Ohrenrobber“ auf gar keinen Fall fehlen. **I PMY 01**

Natur kompakt: EcoCentro & Estancia

Einen tollen Blick mit gebührendem Abstand auf eine Seelöwenkolonie haben Sie hoch oben auf den Klippen bei Punta Loma, dem ältesten Naturschutzgebiet der Region. Beim Besuch einer Estancia stehen danach Schafe im Blickpunkt, die hier gezüchtet und geschoren werden. Gerne zeigen Ihnen die Gauchos, wie gekonnt sie den Tieren ans „Fell“ gehen. Im EcoCentro bekommen Sie einen interessanten Einblick in das Ökosystem Meer sowie die Tier- und Pflanzenwelt Patagoniens. **I PMY 05**

Alle Ausflüge auf
www.aida.de/myaida



Pinguin, Puerto Madryn

Punta Tombo: die Pinguin-Kolonie

Es sind zwar nur 70 Zentimeter, aber die werden garantiert auch Ihr Herz erobern: Denn sie gehören den kleinen Kerlen im Frack mit dem ulkigen Watschelgang. Magellan-Pinguine sind ebenso liebenswert wie ihre antarktischen Artgenossen, und im Naturschutzgebiet Punta Tombo – Südamerikas größte Brutstätte der Magellan-Pinguine – gibt es sie in tausendfacher Ausführung. Auf schmalen Pfaden können Sie durch die Nistkolonie spazieren und den Tieren dabei ganz nahe sein. Ein unvergessliches Erlebnis! **I PMY 02**

Atemberaubend: Delfine und Seelöwen in freier Natur

So eine Aussicht hat man nicht alle Tage: Erleben Sie eines der größten Naturparadiese Südamerikas vom Wasser aus. Bei einer Fahrt mit dem Ausflugsboot vor der Küste Puerto Madryns können Sie die atemberaubende Klippenlandschaft mit ihren eindrucksvollen geologischen Felsformationen sowie zahlreiche Seevögel bewundern. Halten Sie auf jeden Fall die Kamera schussbereit, denn mit etwas Glück können Sie sogar Delfine und Seelöwen beim Schwimmen und Spielen beobachten. **I PMY 10**

PUERTO MONTT (CHILE)

Puerto Montt ist bekannt für seine traumhafte Landschaft. Hier hat fast jede Aufnahme Postkartenpotenzial. Zu verdanken ist das unter anderem einer Handvoll deutscher Einwanderer, die im Jahre 1853 diesen wunderschönen Flecken Erde bewohnbar machten. Sehenswürdigkeiten aus vergangenen Zeiten gibt es allerdings keine – Puerto Montt wurde durch ein Erdbeben 1960 fast völlig zerstört und bis Ende der 70er-Jahre wieder neu erbaut.



Petrohué-Wasserfälle und Vulkan Osorno, Chile



Puerto Montt, Chile

Alle Ausflüge auf www.aida.de/myaida

MyAIDA

TIPP

Ayaltue – die kulturellen Wurzeln der Einheimischen mit PCM 01



Sprache Spanisch

Währung Zahlungsmittel ist der Chilenische Peso, der sich in 100 Centavos unterteilt. 100 Pesos entsprechen etwa 0,14 Euro..

Lage Puerto Montt liegt im Süden Chiles und zählt knapp 238.000 Einwohner.

Klima Das Klima in Puerto Montt ist gemäßigt, aber warm mit viel Niederschlag. Die Temperatur liegt im Jahresdurchschnitt bei 6,4 °C.

Politik Chile ist eine Präsidentialrepublik, der Präsident ist gleichzeitig Staatsoberhaupt und Regierungschef.

AUSGEWÄHLTE AUSFLÜGE

Puerto Varas und Frutillar

Genießen Sie Natur pur, wenn Sie entlang Chiles Seenplatte durch das pittoreske Fischerdorf Angelmo nach Puerto Varas fahren. Nach einer kleinen Stadtrundfahrt durch Puerto Varas, bei der Sie auch den Markt für Handwerkskunst besuchen, fahren Sie entlang des Lago Llanquihue in die deutsch geprägte Stadt Frutillar. Die Hauptattraktion hier ist das Museo Colonial Alemán, das deutsche Einwanderermuseum mit einer Ausstellung über die deutsche Besiedlung ab dem 19. Jahrhundert. **I PCM 04**

Chilenische Tradition: Rodeo, Musik und Kochkunst

Der Besuch einer traditionellen Pferdefarm gehört in Chile quasi zum Pflichtprogramm. Auf der Ranch Fundo Olguita lernen Sie die Lebensart der südamerikanischen „Cowboys“ kennen. Nach einer musikalischen und kulinarischen Einstimmung zeigt Ihnen ein echter Gaucho die Farm. Anschließend erleben Sie bei einer Rodeo-Show temperamentvolle Pferde und ihre Reiter. Leidenschaftlich geht es auch bei dem Nationaltanz „Cueca“ zu – einer bunten tänzerischen Folkloreshow. **I PCM 05**



Gauchos beim Rodeo, Chile

Alle Ausflüge auf
www.aida.de/myaida



Osorno-Vulkan und Petrohué-Wasserfälle

Unweit des Dorfes Ensenada befindet sich der Osorno nebst einem Skizentrum. Der 2.652 Meter hohe Vulkan, der aufgrund seiner ebenmäßigen Form und seines vergletscherten Gipfels als der schönste Vulkan Chiles gilt und manchmal auch mit dem japanischen Fuji San verglichen wird, hatte seine letzte große Eruption im Jahr 1869. Die spektakulären Wasserfälle Saltos de Petrohué gehören zu den Hauptattraktionen im Parque Nacional Vicente Pérez Rosales, dem ältesten Nationalpark Chiles. **I PCM 02**

PETROHUÉ- WASSERFÄLLE UND LAGO LLANQUIHUE

Chiles Seenplatte ist berühmt für ihre Hunderte von Seen und Lagunen sowie ausgedehnten Wälder. Auf dem Weg zum Vicente Pérez Rosales National Park werden Ihnen aber noch weitere Schönheiten ins Auge fallen: Bei gutem Wetter können Sie den Lago Llanquihue und den majestätischen Osorno-Vulkan sehen. Im Nationalpark erwarten Sie die faszinierenden Saltos de Petrohué – Wasserfälle und Stromschnellen des tosenden Rio Petrohué, der sich hier durch erkaltetes Lavagestein zwingt und so über die Zeit unvergleichliche Formen geschaffen hat. **I PCM 03**

AIDA
SELECTION
*Exklusiver
Ausflug*



PUNTA ARENAS (CHILE)

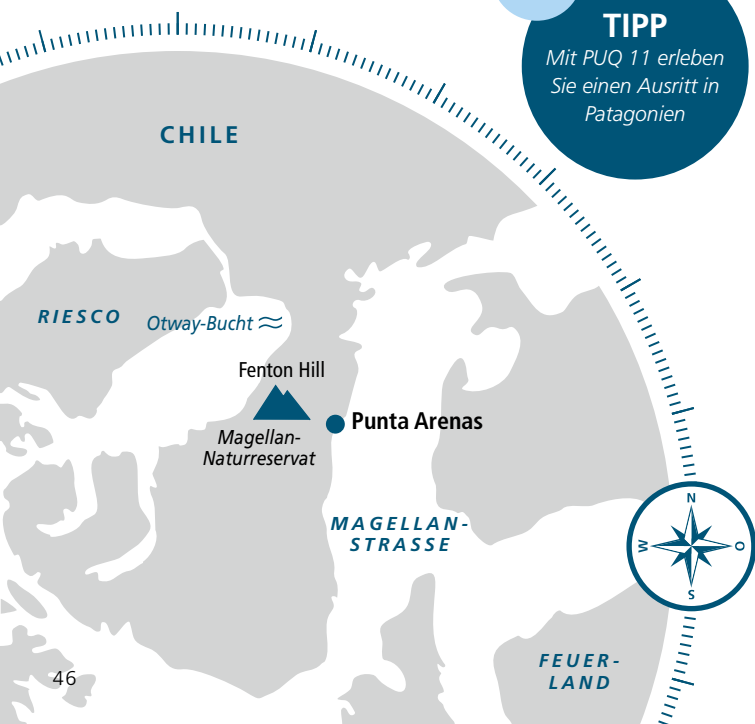
Haben Sie schon mal davon geträumt, etwas völlig Ausgefallenes zu unternehmen? Hier ist der passende Ort, um diesen Vorsatz in die Tat umzusetzen: Punta Arenas, die südlichste Großstadt der Welt. Verrückt genug ist bereits die Lage im chilenischen Teil Patagoniens – gerade noch auf dem Zipfel des südamerikanischen Festlandes, isoliert vom Rest Chiles. Klar, dass die Menschen hier besonders stolz auf ihr Leben am Limit sind.

Alle Ausflüge auf
www.aida.de/myaida

MyAIDA

TIPP

Mit PUQ 11 erleben
Sie einen Ausritt in
Patagonien



Lake Mountains,
Punta Arenas



Ufermauer
der Stadt

Sprache Spanisch

Währung Zahlungsmittel ist der Chilenische Peso, der sich in 100 Centavos unterteilt. 100 Pesos entsprechen etwa 0,14 Euro.

Lage Punta Arenas ist mit knapp 142.000 Einwohnern die südlichste Großstadt der Welt. Sie liegt im südlichen Patagonien noch auf dem südamerikanischen Festland gegenüber der Insel Feuerland.

Klima Das Klima in Punta Arenas ist gemäßigt, aber warm mit viel Niederschlag. Die Temperatur liegt im Jahresdurchschnitt bei 6,4 °C.

Politik Chile ist eine Präsidentialrepublik, der Präsident ist gleichzeitig Staatsoberhaupt und Regierungschef.

AUSGEWÄHLTE AUSFLÜGE

AIDA
SELECTION
*Exklusiver
Ausflug*

DIE PINGUINE IN DER OTWAY-BUCHT

Warum nicht mal den wohl ulkigsten Vögeln des Planeten einen Besuch abstatten? Pinguine mag man einfach, weil sie durch „Frack“ und Watschelangang irgendwie immer ein wenig menschlich wirken. Das bekannteste Brutgebiet Chiles wartet auf Sie: Die Pinguinkolonie in der Otway-Bucht auf dem Festland erreichen Sie bequem mit dem Bus und genießen auf dem Weg außergewöhnliche Ausblicke auf die Stadt und die Magellanstraße. 10.000 Pinguine haben hier eine geschützte Brutstätte gefunden, denen Sie bei Ihrem Besuch ganz nahe kommen. **I PUQ 03**

Stadtrundfahrt Punta Arenas

Am Aussichtspunkt Mirador Cerro de la Cruz können Sie den Blick auf die Magellanstraße und Feuerland genießen. Die völkerkundliche Sammlung im Maggiorino-Borgatello-Museum der Salesianer reicht bis in die Zeit vor der europäischen Besiedlung zurück. Im Freilichtmuseum „Patagonia Institute“ sind ganze Häuser restauriert und Inneneinrichtungen zusammengetragen worden. Zum Staunen ist auch der Friedhof, der mit seinen Mausoleen wie Opernhäuser eher wie ein Vergnügungspark anmutet. **I PUQ 01**

Alle Ausflüge auf
www.aida.de/myaida

MYAIDA



Landschaft, Punta Arenas

Besuch auf einer Schaf-Farm

Typisch Patagonien: Das werden Sie nach dem Besuch auf der Schaf-Farm sagen. Auf der Estancia öffnet man Ihnen gern sämtliche Türen. Wie sieht heute der Alltag aus und wie war das eigentlich früher? Wie werden Schafe geschoren? Was passiert mit der Wolle? Was zeichnet einen guten Schäferhund aus? Die Gastgeber zeigen Ihnen gern, worauf es ankommt. Der Estancia-Besuch endet mit einem patagonischen Mittagessen, denn Gastfreundschaft ging hier schon immer durch den Magen. **I PUQ 05**

Die Highlights von Punta Arenas per Bike (Soft-Aktiv-Bikingtour)

Eine Fahrradtour durch Punta Arenas führt Sie zunächst auf die zentrale Plaza de Armas mit dem fast 10 Meter hohen Magellandenkmal sowie die Plaza Munoz Gamero. Am Aussichtspunkt Mirador Cerro de la Cruz müssen Sie unbedingt absteigen und den Blick auf die Magellanstraße und Feuerland genießen. Anschließend fahren Sie durch verschiedene Wohnviertel und an einem Wasserlauf entlang Richtung Küste. Hier besuchen Sie ein Magellanschiff, den Nachbau der „Nao Victoria“. **I PUQ B01**

RECIFE (BRASILIEN)

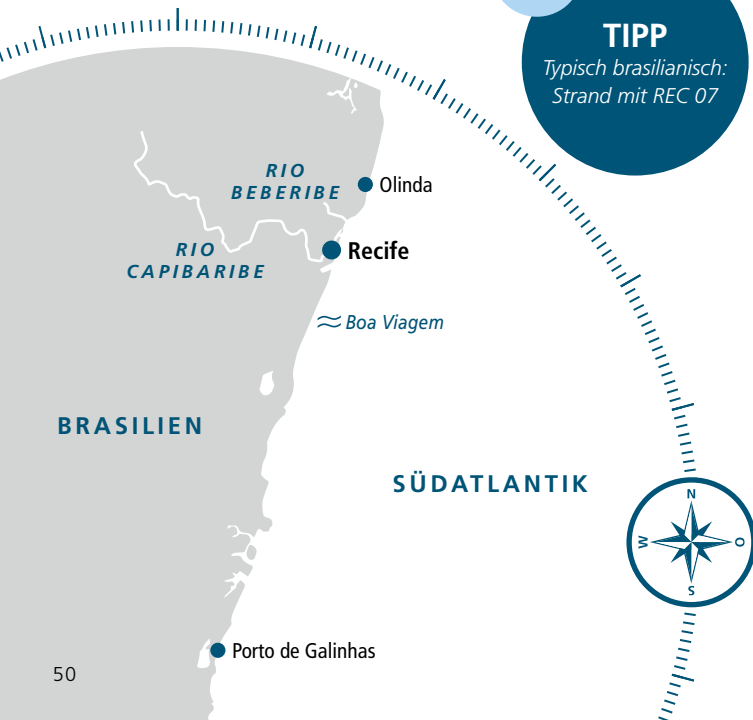
Nein, es ist nicht Venedig. Auch nicht, wenn die Menschen in Recife gerne mit diesem Vergleich kokettieren. Das dürfen sie aber. Denn Wasser bringen die beiden Flüsse Rio Capibaribe und Rio Beberibe reichlich in die Hauptstadt des Bundesstaates Pernambuco. Gleichzeitig tragen immerhin 50 Kanäle und 39 Brücken ihren Teil zu dem Image bei, sodass der Titel „Venedig Brasiliens“ nicht ganz falsch ist.

Alle Ausflüge auf
www.aida.de/myaida

MyAIDA

TIPP

*Typisch brasilianisch:
Strand mit REC 07*



Porto de Galinhas



Altstadt in Recife

Sprache Portugiesisch

Währung Zahlungsmittel ist der Brasilianische Real, er unterteilt sich in 100 Centavos. 1 Real entspricht ca. 0,30 Euro.

Lage Recife ist die Hauptstadt des Bundesstaates Pernambuco. Die Hafenstadt am Atlantischen Ozean zählt etwa 1,6 Millionen Einwohner.

Klima Im Nordosten Brasiliens herrscht ein gleichmäßig warmes Klima mit wenig Regen. Die Temperaturen steigen selten über 26 °C.

Politik Brasilien ist eine Republik mit Präsidentsystem.

AUSGEWÄHLTE AUSFLÜGE

Recife & Olinda

Nach einem Besuch des Kunsthandwerksmarkts Casa da Cultura fahren Sie nach Olinda, der schönen Schwesterstadt Recifes, die zum Weltkulturerbe der UNESCO gehört. Hier beeindruckt vor allem die Kathedrale Igreja Nostra Senhora da Sé und das Benediktinerkloster Mosteiro de São Bento, dessen Chorkapelle als eine der schönsten Brasiliens gilt. Am scheinbar endlosen Strand Boa Viagem, auf Deutsch „Gute Reise“, können Sie dann noch ein wenig das brasilianische Strandleben genießen. **I REC 01**

Venedig Brasiliens: Recife per Boot

Und weil Recife eben nicht Venedig ist, müssen Sie auch nicht auf eine Gondel warten. In Brasilien ist der motorisierte Katamaran das gängige Verkehrsmittel. Ganz bequem schippern Sie auf dem Rio Capibaribe an den schönsten Bauten aus der Kolonialzeit in der Altstadt Recife Antigo vorbei. Danach können Sie ins Gefängnis gehen und Geld ausgeben – einst als Gefängnis genutzt, befinden sich im kreuzförmigen Gebäude Casa da Cultura heute etwa 75 Kunsthandwerksläden auf drei Ebenen. **I REC 04**

Santo Antônio & Olinda (Soft-Bikingtour)

Ihre Fahrradtour durch Santo Antônio führt über den Gründungsplatz Marco Zero zum Kunsthandwerksmarkt Casa da Cultura. Über die Avenida Cruz Cabuga radeln Sie weiter nach Olinda mit ihren verträumten Gässchen mit Kopfsteinpflaster, pastellfarbenen Häusern, herrschaftlichen Villen und sagenhaften 22 Kirchen. Vielleicht die beeindruckendste unter ihnen ist die Kathedrale Igreja Nostra Senhora da Sé, die 1537 als erste Pfarrkirche des brasilianischen Nordostens erbaut wurde. **I REC B01**

Alle Ausflüge auf
www.aida.de/myaida



Strand Boa Viagem

AIDA
SELECTION
*Exklusiver
Ausflug*

KUNST & KULTUR

Die Brennands gehören zu den reichsten Familien Brasiliens. Sie versorgen das Land mit Energie, Zement und mit Kunst. Das Keramikatelier von Francisco Brennand gleicht einem verwunschenen Ort: mit Hunderten Skulpturen, Alleen von Tonvögeln, Springbrunnen und Wasserflächen. Seine ungewöhnlichen Werke zeigen teilweise Männer mit Riesenbrüsten und phallische Frauenfiguren. Sein Cousin Ricardo Brennand baute 2002 ein Schloss im Tudorstil, in dem Waffen und Rüstungen sowie eine große Kunst- und Skulpturensammlung ausgestellt sind. **I REC 06**

Brennand-Skulpturen in Recife



RIO DE JANEIRO (BRASILIEN)

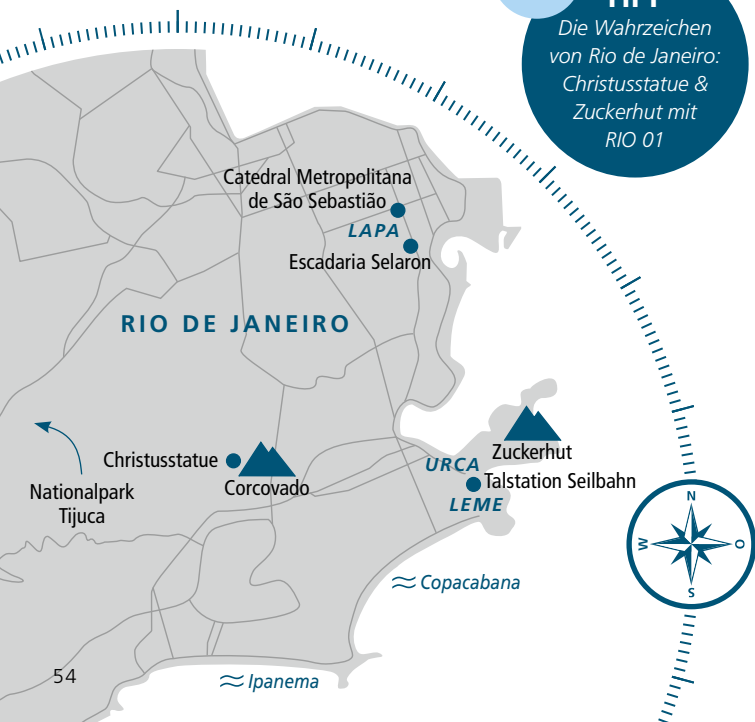
In dieser Stadt kann niemand die Füße still halten. Hier tanzt die Samba, hier gibts den Karneval schlechthin und Fußball ist eine Lebenseinstellung. Rio vereint alles, was Sie von Brasilien erwarten – Lebensfreude, Schwung und Leidenschaft. Diese Stadt vibriert – seien Sie dabei und lassen Sie sich einfach mitreißen von der „Cidade Maravilhosa“, der wunderbaren Stadt mit dem weltbekannten Zuckerhut.

Alle Ausflüge auf
www.aida.de/myaida

MyAIDA

TIPP

Die Wahrzeichen von Rio de Janeiro:
Christusstatue &
Zuckerhut mit
RIO 01



Blick auf Rio de Janeiro



Tänzerinnen
beim Karneval

Sprache Portugiesisch

Währung Zahlungsmittel ist der Brasilianische Real, er unterteilt sich in 100 Centavos. 1 Real entspricht ca. 0,30 Euro.

Lage Rio de Janeiro ist die zweitgrößte Stadt Brasiliens und Hauptstadt des gleichnamigen Bundesstaates. Hier leben etwa 6,4 Millionen Menschen.

Klima In der Stadt herrscht ein meist schwüles, tropisches Klima. Die Jahresdurchschnittstemperatur beträgt 22,6 °C und kann im Sommer auf über 40 °C steigen.

Politik Brasilien ist eine Republik mit Präsidentsystem.

AUSGEWÄHLTE AUSFLÜGE

AIDA
SELECTION
*Exklusiver
Ausflug*

DER ZUCKERHUT

Auch das zweite Wahrzeichen, der Pao de Açúcar, besser bekannt als Zuckerhut, lässt sich ganz bequem bezwingen. Mit dem Bus geht es zuerst durch das bunte und ruhigere Wohnviertel Urca bis zur Talstation der Seilbahn, die zunächst hinauf auf den Morro da Urca führt. Etwa auf der Hälfte des Weges heißt es dann umsteigen, um auch in den höchsten Genuss des Zuckerhuts zu kommen. Aus einer Höhe von 394 Metern über der Stadt haben Sie eine fantastische Sicht auf die Bucht und die Strände – garantiert ein unvergessliches Erlebnis. **I RIO 03**

Traumhafte Aussicht: Corcovado mit Christusstatue

Rio empfängt Sie auch bildlich mit offenen Armen. Schließlich breitet die bekannte Christusstatue selbige auf einer Spannweite von 28 Metern aus. Das Wahrzeichen der Stadt steht auf dem 710 Meter hohen Corcovado. Er ist der höchste Berg der Stadt und liegt im Tijuca-Nationalpark mitten im brasilianischen Regenwald. Und obwohl Rio eine sehr bewegungsreiche Stadt ist, können Sie Ihre Füße auch einmal schonen – eine Zahnradbahn bringt Sie hinauf zur Christusstatue. **I RIO 02**

Alle Ausflüge auf
www.aida.de/myaida



Promenade
mit Palmen



Blick auf die Copacabana

Rios bekanntestes Stadtviertel: Copacabana

Selbst dort, wo eigentlich „Rumliegen“ angesagt ist, pulsiert in Rio das Leben. Viel zu schade wäre es, am wohl berühmtesten Strand der Welt, der Copacabana, den Tag einfach zu verdösen. Zu viel gibt es hier zu sehen. Eine Menge Unterhaltung ist Ihnen hier praktisch auf jedem Meter garantiert. Lassen Sie sich elektrisieren vom bunten Treiben am Strand und im Wasser. Oder machen Sie mit, wenn die kleinen und großen Pelés beim Fußball ihre Ballkünste ausprobieren. **I RIO 08**

Rios Highlights mit dem Bike erleben (Soft-Bikingtour)

Ihre Fahrradtour führt durch das Stadtviertel Lapa, das bekannt für die „Bogen von Lapa“ ist, die in der Kolonialzeit errichtet wurden und als Aquädukte dienten. Die Kathedrale Metropolitana aus dem späten 20. Jahrhundert zählt zu den ungewöhnlichsten Gotteshäusern der Welt, während die Treppe Escadaria Selaron mit Hunderten von Fliesen aus verschiedenen Ländern zu einem bunten Kunstwerk gestaltet wurde. Entlang der Küste fahren Sie weiter zum Fuß des Zuckerhuts und zur Copacabana. **I RIO B01**

SANTIAGO / VALPARAÍSO (CHILE)

Vertraut europäisch scheint die Szenerie, wenn Sie sich auf die Plaza de Armas, den Hauptplatz von Santiago de Chile, setzen und den Blick umherschweifen lassen: Hier spanisch anmutende Arkaden, dort ein herausgeputztes Palais, an der Ecke ein moderner Spiegelglasturm – die 1541 gegründete Stadt bietet einen faszinierenden Einblick in die Architektur und Geschichte von der Kolonialzeit Chiles bis heute.

Alle Ausflüge auf
www.aida.de/myaida

MyAIDA

TIPP

Valparaíso und
seine Geheimnisse
mit VAP 04

SÜDPAZIFIK

Viña del Mar
Valparaíso

Casablanca-
Tal

Cerro San Cristóbal

Santiago

Anden

CHILE



Hafen von
Valparaíso



Park Santa Lucia, Santiago

Sprache Spanisch

Währung Zahlungsmittel ist der Chilenische Peso, der sich in 100 Centavos unterteilt. 100 Pesos entsprechen etwa 0,14 Euro.

Lage Santiago ist die Hauptstadt von Chile und hat rund 6,5 Millionen Einwohner.

Klima Der Sommer in Santiago kann sehr heiß und feucht sein, während die Wintermonate recht kalt sind und es oftmals zu starker Bewölkung kommt. Die Jahreszeiten sind hier entgegengesetzt zu den europäischen.

Politik Chile ist eine Präsidentialrepublik, der Präsident ist gleichzeitig Staatsoberhaupt und Regierungschef.

AUSGEWÄHLTE AUSFLÜGE

Traditionelles Abendessen

Lebhafte Strände, schattige Parks und zahlreiche Paläste aus der Gründerzeit verleihen Viña del Mar ein ganz besonderes Flair. Die Stadt galt einst als beliebter Kurort und ist heute eines der bekanntesten Strandressorts. Die zahlreichen Grünanlagen verliehen Viña del Mar den Namen „Die Gartenstadt“. Bummeln Sie entlang der ausgedehnten Strandpromenaden oder genießen Sie einfach nur den Blick auf das Meer, bevor Sie bei einem Abendessen eine traditionelle Folkloreshow sehen. **I VAP 03**

Rodeo und Abendessen in Casablanca

Der chilenische Wein ist, ebenso wie das traditionelle Rodeo, weltberühmt. Im Casablanca-Tal trifft beides aufeinander. Es liegt zwischen Santiago und Valparaíso und ist vor allem für seine Weißweine bekannt. Bei einem Abendessen und dem Besuch des Weinmuseums auf der Estancia El Cuadro kommen Sie in den Genuss, die edlen Tropfen der Gegend zu probieren. Und natürlich darf dabei auch eine original Rodeoshow mit Gauchos nicht fehlen. **I VAP 05**



Casablanca-Tal

Alle Ausflüge auf
www.aida.de/myaida



Valparaíso klassisch

Entdecken Sie die schönsten Sehenswürdigkeiten bei einer Panoramafahrt mit dem Bus. Zu den bekanntesten Plätzen zählen der älteste Platz Echaurren, der Prat Pier und der Platz Sotomayor mit dem Mausoleum von Arturo Prat. Sehenswert sind auch das Kongressgebäude an der Pedro Montt, die Gran Britania Avenue und die Kirche La Matriz. In der Nachbarstadt Viña del Mar fahren Sie an der „Blumenuhr“, Schloss Wolf, dem prächtigen Präsidentenpalast sowie dem Casino vorbei. **I VAP 07**

AIDA
SELECTION
*Exklusiver
Ausflug*

SANTIAGO AN EINEM TAG ERKUNDEN

Bei Ihrer Panoramafahrt durch Santiago gehen Sie an der historischen Pferderennbahn „Club Hípico“ an den Start. Zu den schönen Plätzen der Metropole gehören die Plaza de Constitución mit dem Regierungspalast und die Plaza de Armas samt der neoklassizistischen Kathedrale. Auch einen Besuch wert: das nationale Geschichtsmuseum mit Sammlungen aus der vorkolumbianischen Periode bis zum Kolonialzeitalter. Anschließend fahren Sie zum Berg San Cristóbal, von dem Sie eine traumhafte Aussicht über Santiago und die Anden haben. **I VAP 01**



USHUAIA (ARGENTINIEN)

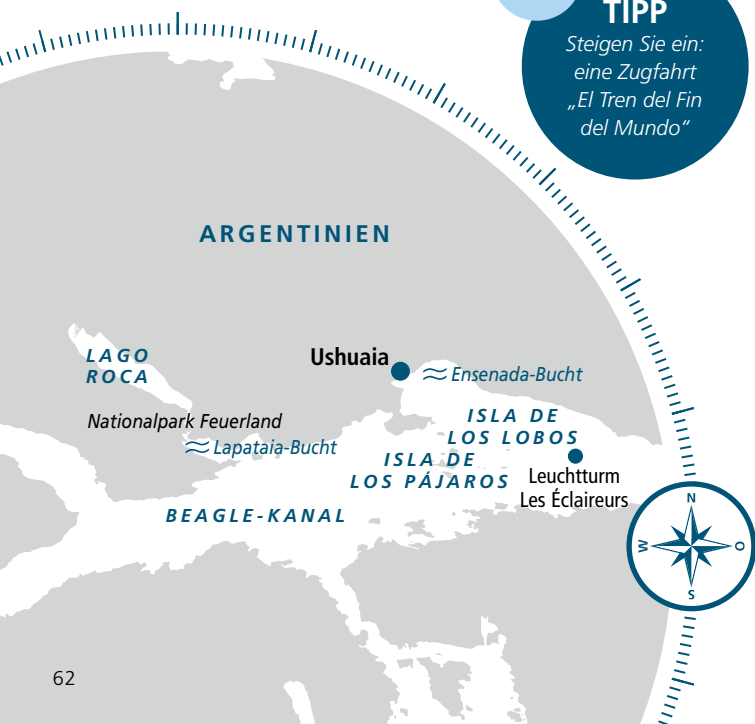
Dieser Ort preist sich selbst als das Ende der Welt. Ushuaia ist die am südlichsten gelegene Stadt der Welt. Früher verbannte Argentinien seine Sträflinge hierher, heute ist das Gefängnis eine beliebte Sehenswürdigkeit. In Ushuaia ziehen Sie durch pittoreske Kopfsteinpflastergassen oder unternehmen von hier aus Touren in den 63.000 Hektar großen Feuerland-Nationalpark, in dem die Berge spektakulär bis ans Meer reichen.

Alle Ausflüge auf
www.aida.de/myaida

MyAIDA

TIPP

Steigen Sie ein:
eine Zugfahrt
„El Tren del Fin
del Mundo“



Leuchtturm Les Éclaireurs
am Ende der Welt



Blick auf
Ushuaia

Sprache Portugiesisch

Währung Der Argentinische Peso (ARS) unterteilt sich in 100 Centavos. 1 Peso entspricht etwa 0,06 Euro.

Lage Ushuaia ist die südlichste Stadt Argentiniens und Hauptstadt der Provinz Feuerland, sie hat ca. 57.000 Einwohner.

Klima Das Klima ist maritim ausgeglichen und über das ganze Jahr relativ kalt und feucht. Im Winter liegen die Temperaturen zwischen -6 und 8 °C, im Sommer zwischen 5 und 20 °C.

Politik Argentiniens Staatsform ist eine präsidentiale Bundesrepublik. Der Präsident ist gleichzeitig Staatsoberhaupt und Regierungschef.

AUSGEWÄHLTE AUSFLÜGE

AIDA
SELECTION
*Exklusiver
Ausflug*

ZUGFAHRT AM ENDE DER WELT

Es gibt viele Wege, auf denen Sie zur Lapataia-Bucht gelangen. Ganz klassisch ist die Anreise mit dem Tren del Fin del Mundo. Die historische Schmalspurbahn fährt auf der südlichsten Trasse der Welt durch den Canyon del Toro zur Meeresbucht. Beim Halt an der Station La Macarena plätschert gleich nebenan ein Wasserfall. Mit dem Bus fahren Sie anschließend durch den Andenwald zur Ensenada-Bucht. Ganz am Ende der Bucht befindet sich das südlichste Postamt der Welt, von dem aus tatsächlich Postkarten verschickt werden können. **I USH 05**

Der Feuerland-Nationalpark

Der Nationalpark Tierra del Fuego, der im Jahr 1960 gegründet wurde, liegt unweit von Ushuaia und ist der südlichste von Argentinien. Er ist bekannt für seine schneebedeckten Berge, Lagunen, Buchten und Seen. Bei einer Fahrt mit dem Bus durch den Park besuchen Sie das südlichste Postamt in der Ensenada-Bucht. Von hier fahren Sie weiter durch die einzigartige Natur an den azurblauen und von Bergen umrahmten Roca-See sowie die Lapataia-Bucht am Ende der Panamericana. **I USH 01**

Alle Ausflüge auf
www.aida.de/myaida

MyAIDA



Seelöwen, Beagle-Kanal

Beagle-Kanal & Nationalpark

Mit dem Motorkatamaran durch den Beagle-Kanal ist die wohl spektakulärste Form der Anreise in den Nationalpark Tierra del Fuego. Sie fahren an naturgeschützten Inselchen vorbei – ideal, um Tiere zu beobachten. Kormorane und Albatrosse sind auf der Vogelinsel Isla de los Pájaros zu sehen, und auf der Isla de los Lobos lebt eine große Seelöwen-Kolonie. Ganz in der Nähe steht der schöne Leuchtturm Les Éclaireurs, der (natürlich) auch als „Leuchtturm am Ende der Welt“ bekannt ist. **I USH 07**

Mit dem Bike unterwegs am Ende der Welt (Soft-Aktiv-Bikingtour)

Obwohl die überwältigende Naturkulisse rund um Ushuaia fast alle Blicke auf sich zieht, hat auch die Stadt viel Sehenswertes zu bieten. Eine Tour mit dem Fahrrad gibt einen kompakten Eindruck vom Leben am Ende der Welt. Sie starten am Puerto Comercial und fahren am Casino und am Denkmal für den Falklandkrieg vorbei. Auf dem Weg zum Flughafen radeln Sie durch typische Wohnsiedlungen der Stadt und über die Luis-Fernando-Martial-Straße zur Sesselliftstation. **I USH B01**



**BIS
BALD
AN
BORD**

AIDAcara

Von Hamburg
nach Valparaíso

17.10.2017 – 22.11.2017

Weitere Teilstrecken der Weltreise

Von Valparaíso
nach Singapur

22.11.2017 – 07.01.2018

Von Singapur
nach Hamburg

07.01.2018 – 10.02.2018