

# TRANSMMAURITIUS / INDISCHER OZEAN

*Oktober 2017 bis März 2018*



AIDA  
SELECTION  
*Land & Leute  
erleben*

ATTRAKTIVE ANGEBOTE  
ONLINE SICHERN!

[www.aida.de/myaida](http://www.aida.de/myaida)



# LIEBE AIDA GÄSTE

In jedem von uns steckt ein Entdecker. Lassen Sie Ihrer Neugier auf unbekannte Orte, inspirierende Begegnungen und spannende Abenteuer freien Lauf. Ihre Ausflüge mit AIDA können Sie schon jetzt planen. Wir haben fantastische Ideen für Sie.

Viel Spaß beim Auswählen!  
Ihr AIDA Ausflugsteam



Hier finden Sie unser gesamtes  
Ausflugsprogramm  
[www.aida.de/myaida](http://www.aida.de/myaida)



# MIT AIDA SELECTION LAND & LEUTE ERLEBEN

## PERSÖNLICHE ATMOSPHÄRE

Genießen Sie das familiäre Ambiente an Bord und die Aufmerksamkeit Ihrer Selection Gastgeber.



## AUSSERGEWÖHNLICHE ROUTEN

Wir nehmen Kurs auf traumhafte Ziele, die mit vielen großen Kreuzfahrtschiffen nicht erreichbar sind.



## REGIONALE SPEZIALITÄTEN

Sowohl an Land als auch an Bord können Sie Ihren Gaumen auf Entdeckungsreise schicken.



## BESONDERE AUFENTHALTE

Abwechslungsreiche Tagesausflüge ermöglichen ausgiebige Entdeckungen.



## LANDE- TYPISCHE KULTUR

Erstklassige Lektoren, lokale Gastkünstler und unsere „regionalen Helden“ vor Ort vermitteln authentische Erlebnisse.

# UNVERGESSLICHE ERLEBNISSE



Auf unseren Reisen vom Morgenland ins Abendland werden wir Sie herrschaftlich verwöhnen.



## AIDA AUSFLÜGE

- 08 Urlaubsplanung leicht gemacht
- 09 Einfach anmelden und auswählen
- 10 Ihre Vorteile auf einen Blick
- 11 Hinweise für unterwegs

## AIDA ACTIVITIES

- 12 Die Welt aktiv entdecken

## AUSFLUGSHÄFEN

- 14 Antsiranana (Madagaskar)
- 18 Aqaba (Jordanien)
- 22 Haifa (Israel)
- 26 Heraklion (Kreta)
- 30 Kotor (Montenegro)
- 34 Limassol (Zypern)
- 38 Mahé (Seychellen)
- 42 Nafplio (Griechenland)
- 46 Nosy Be (Madagaskar)
- 50 Port Louis (Mauritius)
- 54 Saint-Denis (La Réunion)
- 58 Salalah (Oman)
- 62 Toamasina (Madagaskar)
- 66 Venedig (Italien)
- 70 Zadar (Kroatien)



Alle AIDA Ausflüge  
und Activities online  
für Sie auf  
[www.aida.de/  
myaida](http://www.aida.de/myaida)



# MyAIDA

*Urlaubsplanung leicht gemacht*

ATTRAKTIVE ONLINE-ANGEBOTE

---

NUR AUF MyAIDA: DAS GESAMTE AUSFLUGSPROGRAMM

---

DIE SCHÖNSTEN AUSFLÜGE JETZT RESERVIEREN

---

MASSGESCHNEIDERTE AUSWAHL, JE NACH ENTDECKERTYP

---

INDIVIDUELLER REISEKALENDER OHNE ÜBERSCHNEIDUNGEN

---

DIE TICKETS LIEGEN AM ANREISETAG IN IHRER KABINE



## Besondere Highlights

Zu unserer großen Ausflugsvielfalt bieten wir bei AIDA Selection Reisen zusätzlich exklusive Selection Ausflüge an, die mit diesem Signet gekennzeichnet sind.

---



## Gleich reservieren!

Hier finden Sie alle AIDA Ausflüge, die geltenden Ausflugsbedingungen sowie wertvolle Tipps [www.aida.de/myaida](http://www.aida.de/myaida)

## Sie ändern Ihre Meinung?

Kein Problem, auf MyAIDA können Sie Ihre Ausflugsreservierungen bis kurz vor Reisebeginn ändern.

---

## Exklusiv für AIDA PREMIUM Gäste

Sie können Ihre Ausflüge auf MyAIDA bevorzugt als Erste aussuchen und reservieren.

# IHR REISEPORTAL

*Einfach anmelden und auswählen*

## Attraktive Angebote sichern

Auf [www.aida.de/myaida](http://www.aida.de/myaida) können Sie attraktive Angebote für Ihre Lieblingsausflüge je nach Verfügbarkeit bis kurz vor Reisebeginn nutzen.

## Exklusiv alle Ausflüge

In Ihrer digitalen Urlaubswelt steht Ihnen bereits vor Reisebeginn die komplette Auswahl unseres Ausflugsprogramms zur Verfügung.

## Entspannt auswählen

Ihre Lieblingsausflüge können Sie schon lange vor Urlaubsbeginn reservieren. An Bord brauchen Sie sich dann um nichts mehr zu kümmern. Da bei einigen Ausflügen die Kapazitäten limitiert sind, empfehlen wir Ihnen, dies rechtzeitig zu tun.

## Anmeldung auf [www.aida.de/myaida](http://www.aida.de/myaida)



Bitte melden Sie sich mit Ihrem Vor- und Nachnamen, Ihrer AIDA Buchungsnummer und Ihrem Passwort an.

Unser Tipp: AIDA Clubmitglieder haben die Möglichkeit, aus ihrer Reiseübersicht im AIDA Clubportal direkt und ohne erneute Passwordeingabe zum MyAIDA Bereich zu wechseln.



Nach dem Log-in klicken Sie auf Reiseplanung/Ausflüge und können im Anschluss für jeden Hafen Ihrer Reise den passenden Ausflug auswählen und reservieren. Zahlungen erfolgen ganz bequem per Überweisung, mit Ihrer Kreditkarte, via PayPal oder Sofortüberweisung.



Die Ausflugstickets liegen am Tag der Anreise in Ihrer Kabine für Sie bereit. Bei Fragen zu den Landausflügen stehen Ihnen unsere AIDA Scouts an Bord natürlich gern zur Verfügung.

Alle Informationen finden Sie auch in unseren FAQ unter [www.aida.de/myaida](http://www.aida.de/myaida)

# ENTDECKERFREUDE

## *Ihre Vorteile auf einen Blick*

### Qualität

Saubere, bequeme Busse sind für uns ebenso selbstverständlich wie erfahrene Reiseleiter, die sich vor Ort bestens auskennen.

### Sicherheit

Bei der Organisation unserer Ausflüge hat Ihre Sicherheit für uns höchste Priorität. Natürlich sind Sie auf jedem Ausflug versichert.

### Rechtzeitig wieder an Bord

Nach jedem Ausflug bringen wir Sie rechtzeitig zurück an Bord. Bei eventueller Verspätung wartet unser Kapitän auf Sie.

### Qualifizierte Reiseleiter

Die AIDA Bordsprache ist Deutsch und auch auf unseren Ausflügen werden Sie von deutschsprachigen Reiseleitern begleitet, wann immer es möglich ist. Diese sind jedoch in einigen Ländern kaum oder gar nicht verfügbar. In diesem Fall werden die Ausflüge von englischsprachigen Reiseleitern geführt.

### Faire Preise

Keine versteckten Extrakosten: Eintrittsgelder, Gebühren etc. sind, falls nicht ausdrücklich anders erwähnt, im Ausflugspreis enthalten.

### Privattouren: Ausflüge mit eigenem Chauffeur

Entdecken Sie Land und Leute individuell mit der Familie oder Freunden. In ausgewählten Häfen reservieren wir für Sie Pkws und Vans inklusive ortskundigen Fahrern (englischsprachig, kein Reiseleiter). Sie wählen die Besichtigungsziele. Ihr Fahrer bringt Sie entspannt dorthin und rechtzeitig zurück zum Schiff. Wie alle unsere Ausflüge können Sie auch Ihre Privattour schon vor der Reise über MyAIDA reservieren.

**Bitte beachten Sie:** Pro Hafen ist eine limitierte Anzahl an Fahrzeugen verfügbar. Die Aufteilung des Ausflugspreises unter den Teilnehmern liegt in Ihrer Hand. Eventuell anfallende Zusatzkosten für Personen und/oder Fahrzeuge sind direkt vor Ort zu bezahlen. Eine Kreditkarte sollten Sie immer dabei haben.

# RUNDUM SORGLOS

## *Hinweise für Unterwegs*



### Treffpunkt

Bevor es an Land geht, trifft sich die gesamte Ausflugsgruppe an Bord. Ort und Uhrzeit stehen auf Ihrem Ausflugsticket. Bitte kommen Sie rechtzeitig und melden Sie sich namentlich beim AIDA Scout.



### Ausflugsticket

Das Ticket ist Ihre „Eintrittskarte“ für den Ausflug und wird zu Beginn eingesammelt.



### Bordkarte

Auch für Ihre Ausflüge gilt: Bitte immer die Bordkarte mitnehmen! Sie ist Ihr Zugangsausweis zum Schiff.



### Getränke

Nehmen Sie bitte ausreichend Trinkwasser mit. Bei vielen Ausflügen können Sie sich direkt an der Gangway oder am Treffpunkt mit Wasser eindecken.



### Sonnenschutz

Zeigen Sie dem Sonnenbrand die kalte Schulter – Sonnencreme, Kopfbedeckung und Sonnenbrille nicht vergessen.



### Bargeld

Etwas Bargeld dabeizuhaben, ist auf jedem Ausflug hilfreich. An der Rezeption des Schiffes erfahren Sie mehr zu den aktuellen Umtauschmöglichkeiten.



### Kleidung

Für Ihren Ausflug empfehlen wir Ihnen bequemes Schuhwerk und funktionelle Kleidung. Achten Sie bitte auf eine dem Kulturkreis des Gastlandes angemessene Bekleidung. So sollten beim Besuch religiöser Stätten generell Knie und Schultern bedeckt sein. Weiter gehende Bekleidungsvorschriften (z. B. in Tempeln oder Moscheen) finden Sie in den Hinweisen zum jeweiligen Ausflug.



### Wertsachen

Gehen Sie auf Nummer sicher und lassen Sie Wertsachen und Schmuck im Kabinensafe an Bord.

# DIE WELT AKTIV ENTDECKEN

Erleben Sie die Besonderheiten faszinierender Destinationen und nähern Sie sich unbekanntem Orten einmal aus anderer Perspektive. Ob Freizeitsportler oder Profi – wir bieten für jeden Geschmack und jedes Erfahrungslevel die passenden Aktivitäten. In kleinen Gruppen kommt dabei wahrer Entdeckergeist auf.

## BIKING

## GOLFAUSFLÜGE

## WASSERSPORT

Grandiose Landschaften  
intensiv erleben



Die Schönheit der Meere  
auf Tauch- und Schnorchel-  
ausflügen entdecken

Platzgang auf  
ausgewählten  
Golfplätzen



Stand-Up-Paddling –  
Stehen, paddeln, staunen!



Hier finden Sie alle AIDA  
Activities für Ihre Reiseziele  
[www.aida.de/myaida](http://www.aida.de/myaida)

# ANTSIRANANA (MADAGASKAR)

Am nördlichsten Zipfel Madagaskars liegt Antsiranana an der mit 250 km<sup>2</sup> zweitgrößten natürlichen Bucht der Welt – nur die von Rio de Janeiro ist größer. Der ehemalige Name Diego Suarez, der 1975 offiziell in Antsiranana geändert wurde, ist noch heute gebräuchlich. Die Stadt gilt als Kleinod des kolonialen Baustils und beeindruckt mit breiten Straßen und bunten Prachtbauten, Luxushotels und Edelsteingeschäften.

Alle Ausflüge auf  
[www.aida.de/myaida](http://www.aida.de/myaida)

MyAIDA

## TIPP

*Baobab ist das natürliche Botox, die Früchte enthalten viele wertvolle Inhaltsstoffe*

Antsiranana Bay/  
Bucht von Diego Suarez

Ramena  
Zuckerhut

Antsiranana  
(ehem. Diego Suarez)

MADAGASKAR

Nationalpark  
Montagne D'Ambre



Bucht von  
Diego Suarez



Kalkfelsen „Rote Tsingy“,  
südlich von Diego Suarez

**Sprache** Malagassi, Französisch

**Währung** Zahlungsmittel ist der Ariary, der sich in 5 Madagaskar-Franc (FMG) unterteilt. 1.000 Ariary entsprechen ca. 0,29 Euro.

**Lage** Antsiranana ist eine Stadt im Norden Madagaskars und Hauptstadt der Region Diana. Hier leben rund 115.000 Menschen.

**Klima** Ganzjährig tropisches Savannenklima mit durchschnittlichen Temperaturen von 26 °C. Es gibt eine ausgeprägte Trocken- und Regenzeit.

**Politik** Madagaskar ist eine Republik mit einem Staatspräsidenten und einem Zweikammerparlament.



# AUSGEWÄHLTE AUSFLÜGE

AIDA  
SELECTION  
*Exklusiver  
Ausflug*

## IM TUK TUK ENTLANG DER BUCHT VON DIEGO SUAREZ

Mit dem Tuk Tuk, einem dreirädrigen Taxi, fahren Sie in das Dorf Ramena. Nach einem Spaziergang durch den Ort können Sie ein erfrischendes Bad im Meer nehmen, bevor es weiter nach Diego Suarez geht. Auf dem Weg dorthin lohnt es sich, die Augen offen zu halten. Sie fahren entlang einer der schönsten Buchten weltweit und sehen dabei den legendenreichen „Zuckerhut“, typische Baobabplantagen sowie den Franzosenberg. Ein Bummel auf der Colbert Street, die von kolonialen Bauten umrahmt wird, rundet den Ausflug ab. **I DIE 03**

### Auf den Spuren der Schönheit

Einmal Natur pur, bitte! Der Nationalpark Montagne D'Ambre kommt Ihrem Wunsch nur zu gerne nach. Der Regenwald ist samt seinen sechs Vulkanseen und drei Wasserfällen ein Paradies für seltene Tiere und Pflanzen. Mit etwas Glück bekommen Sie sogar die nur hier lebende Erdschildkröte Galileo zu sehen. Unzählige Chamäleons und Lemuren aber ganz sicher. Genauso wie seltene Orchideen. Bei einer Besichtigung des alten Kolonialhauses kommen Sie zudem in den Genuss lokaler Früchte. **I DIE 01**

Alle Ausflüge auf  
[www.aida.de/myaida](http://www.aida.de/myaida)

MyAIDA

Schnorcheln  
an den Stränden  
Madagaskars



Wasserfall im Nationalpark Montagne D'Ambre

### Wandern im Nationalpark Montagne D'Ambre

Herrliche Landschaften, traditionelle Dörfer, Reisfelder und Flüsse – schon allein die Fahrt zum Park lässt das Auge lächeln. Unterwegs mit einem Land Rover Geländewagen können Ihnen dabei selbst steinigtes Gelände und unbefestigte Wege nicht in die Quere kommen. Im Nationalpark werden Sie von einer prächtigen Flora und Fauna begrüßt, darunter zahlreiche Chamäleons, Geckos und Schmetterlinge, die Sie auf Ihrem Weg zum Wasserfall Grande Cascade begleiten. **I DIE 06**

### Biken und Wasserspaß, wo der Pfeffer wächst

Ja, auch im Paradies kann man Fahrrad fahren. Aber überzeugen Sie sich doch einfach selbst davon. Bei einer Biketour auf Madagaskar radeln Sie durch rote Savanne, vorbei an Wasserfällen, Schluchten, Baobabwäldern und Reisterrassen. Falls Sie lieber mit zwei Flossen als auf zwei Rädern unterwegs sind, empfiehlt sich ein Besuch unter Wasser in einem der schönsten Tauchgebiete der Erde. Zahlreiche Tauch- und Schnorchelspots laden dazu ein, die Korallenriffe des Indischen Ozeans zu erkunden.

# AQABA (JORDANIEN)

Jordaniern mag der nur 27 Kilometer lange Küstenstreifen am Golf von Aqaba wie ein Geschenk des Himmels vorkommen. Für Wassersportler ist er das reinste Vergnügen, für Taucher ein Paradies und für das ganze Land der einzige Zugang zum Roten Meer. Doch die wahren Schätze des Landes verbergen sich im Wüstensand. Und es lohnt sich, auf Schatzsuche zu gehen. Freuen Sie sich auf viele kostbare Entdeckungen in einem faszinierenden Land.

Alle Ausflüge auf  
[www.aida.de/myaida](http://www.aida.de/myaida)

MyAIDA

## TIPP

*Ein Glas schwarzen Tee beim Besuch der Wüstenstadt Petra genießen*

Felsenstadt  
Petra

JORDANIEN

Aqaba Marine Park

Wadi Rum

Aqaba

ÄGYPTEN

GOLF VON  
AQABA



Traditionelle Tracht einer Beduinin in Petra, Jordanien



Teekanne, Aqaba

**Sprache** Arabisch

**Währung** Zahlungsmittel ist der Jordanische Dinar. 1 Jordanischer Dinar entspricht ca. 1,26 Euro.

**Lage** Jordanien ist ein Wüstenstaat im Nahen Osten, die Hauptstadt ist Amman. In Jordanien leben ca. 9,5 Millionen Menschen. Aqaba am Golf von Aqaba hat ca. 188.000 Einwohner.

**Klima** In Jordanien herrscht eine Mischung aus winterfeuchtem Mittelmeerklima und trockenem Wüstenklima vor. Die Temperaturen liegen zwischen 16 °C und 33 °C.

**Politik** Staatsform ist eine konstitutionelle Erbmonarchie.

# AUSGEWÄHLTE AUSFLÜGE

AIDA  
SELECTION  
*Exklusiver  
Ausflug*

## ARABISCHE FOLKLORE AM STRAND

Der Zauber des Morgenlandes, das Flair von Tausendundeiner Nacht – das erleben Sie in einmaliger Weise bei diesem Ausflug. An einem Privatstrand in Aqabas Süden erwartet Sie ein originales Beduinenzelt. Lassen Sie sich einladen, lernen Sie die nomadischen Traditionen kennen und genießen Sie die Gastfreundschaft der Einheimischen. Bei einem Abendessen mit orientalischen Spezialitäten, begleitet von traditioneller Folkloremusik und einer Bauchtanzaufführung, sind unvergessliche Stunden garantiert. **I AQB 09**


## Petra: Eines der Sieben (neuen) Weltwunder

Die Felsenstadt Petra war jahrhundertlang im Sand vergraben und wurde erst 1812 wiederentdeckt. Rund 2.000 Jahre zuvor hatten die Nabatäer ihre Hauptstadt kunstvoll in den roten Sandstein dieses Talkessels geformt. Vor allem die prächtig verzierten Fassaden der Tempel und Grabstätten haben die Zeit überdauert. Das Schatzhaus Al-Kasneh ist nur eines von 800 antiken Denkmälern. Weitere sind das römische Theater und die zwölf Königsgräber. Petra ist Teil des UNESCO-Weltkulturerbes und wurde zu einem der 7 Weltwunder der Moderne gewählt. **I AQB 01**

Alle Ausflüge auf  
[www.aida.de/myaida](http://www.aida.de/myaida)



Nomaden,  
Wadi Rum



Felsenstadt Petra

## Faszinierendes Wadi Rum

Das mächtige Wüstental des Wadi Rum wurde allein von Wind und Wetter geformt. Neben bizarren Formationen aus Sandstein und Granit erheben sich hier unvermittelt bis zu 1.700 Meter hohe Berge aus dem roten Wüstensand. Bei einer Fahrt im Geländewagen können Sie auf den Spuren von Lawrence von Arabien durch die faszinierende Landschaft fahren, die ebenfalls als Filmkulisse Karriere gemacht hat. Anschließend können Sie in einem Beduinen-Camp die Gastfreundschaft der Nomaden genießen. **I AQB 02**

## Schnorchelsafari Deluxe

Bade- und Schnorchelvergnügen gehören in Aqaba einfach dazu. Verbringen Sie Ihren Tag bei einer Schnorchelsafari deluxe und entdecken Sie die beeindruckende Korallenwelt, farbenfrohe Fischschwärme und Schildkröten oder genießen Sie die Zeit beim Baden und Relaxen an Bord eines exklusiven Safariboots. Unter fachkundiger Führung durch die AIDA Crew wird Schnorcheln so auch für Anfänger zu einem fantastischen Erlebnis, das mit einem gemeinsamen BBQ an Bord abschließt. **I AQB T40A**

# HAIFA (ISRAEL)

Ihren Reiseführer können Sie hier getrost beiseitelegen. In Israel zeigt Ihnen das meistgedruckte Buch der Welt den Weg: die Bibel. Auf den Spuren Jesu Christi wandeln Sie zu den Stationen seines Lebens und zu den Stätten, die Christen, Juden und Moslems heilig sind. Erleben Sie im Gelobten Land, wo alles seinen Anfang nahm. Eine ganz besondere Reise zum Herzen und zum Ursprung des jüdischen und christlichen Glaubens.

Alle Ausflüge auf  
[www.aida.de/myaida](http://www.aida.de/myaida)

MyAIDA

## TIPP

*Atemberaubender  
Panoramablick  
auf die Altstadt  
Jerusalems vom  
Ölberg*

MITTELMEER



Schrein des Bab  
und die Gärten der  
Bahai, Haifa



Wehrauchschwenker auf  
einem Markt in Haifa

**Sprache** Iwrit (Neuhebräisch) und Arabisch

**Währung** Zahlungsmittel ist der Neue Israelische Schekel, der sich in 100 Agorot unterteilt. 1 Schekel entspricht ca. 0,25 Euro.

**Lage** Haifa ist die drittgrößte Stadt Israels und liegt an der Küste des Mittelmeers. Hier leben etwa 279.000 Menschen.

**Klima** Das Klima ist warm und gemäßigt mit einer Jahresdurchschnittstemperatur von 21 °C. Im Sommer fallen deutlich weniger Niederschläge als im Winter.

**Politik** Israel ist eine parlamentarische Demokratie. Das Parlament, die Knesset, wählt den Staatspräsidenten.

# AUSGEWÄHLTE AUSFLÜGE

AIDA  
SELECTION  
*Exklusiver  
Ausflug*

## JERUSALEM: DIE STADT DER DREI RELIGIONEN

In der Altstadt, die in ein jüdisches, christliches, armenisches und muslimisches Viertel gegliedert ist, treffen die großen Weltreligionen direkt aufeinander. Vom Ölberg aus haben Sie einen atemberaubenden Blick auf das Häusermeer und den Garten Gethsemane. In der Altstadt finden Sie neben einem typischen Basar auch die Klagemauer und die Via Dolorosa, die nach dem Leidensweg Jesu benannt ist. Mit dem Berg Zion, der Dormitio-Abtei und dem Davidgrab vor den Mauern der Stadt warten noch weitere bedeutende Heiligtümer auf Sie. **I HAI 01**

## Bethlehem: zu den Ursprüngen des Christentums

Auch ohne den Stern von Bethlehem – er leuchtete der Überlieferung nach über den Hirtenfeldern – ist die Geburtsstätte Jesu schnell gefunden. Schon längst steht hier kein Stall mehr, sondern mit der Geburtskirche die älteste geweihte Kirche der Welt. Sie wurde direkt über der Felsenhöhle errichtet, in der vor gut 2.000 Jahren Maria ihren Sohn in die Krippe gelegt haben soll. Ein Silberstern mit 14 Zacken markiert auf dem marmornen Kirchenboden die exakte Geburtsstelle. **I HAI 02**

Alle Ausflüge auf  
[www.aida.de/myaida](http://www.aida.de/myaida)

myAIDA

Via Dolorosa,  
Prozessionsweg in  
Jerusalem



Alte Aquäduktbrücke, Caesarea

## Caesarea, Jaffa und Tel Aviv

Caesarea gehört zu den bedeutendsten historischen Stätten Israels und hat eine beeindruckende römische Ausgrabungsanlage samt einem Amphitheater, Tempel und einer Kreuzfahrerfestung vorzuweisen. Die alte Hafenstadt Jaffa strahlt eine geradezu biblische Atmosphäre aus. Verwinkelte Gassen, Galerien und Kunsthandwerkerläden prägen die Altstadt. Einst eleganteste Adresse war der Rothschild Boulevard, der noch heute von herrlichen Gebäuden unterschiedlichster Baustile gesäumt ist. **I HAI 07**

## Haifa komplett mit dem Bike erkunden (Soft-Bikingtour)

In Haifa siedelten sich im 19. Jahrhundert Pietisten an – bis heute sind ihre Spuren in der deutschen Kolonie sichtbar. So zum Beispiel auf der alten deutschen Kolonialstraße, an der Sie bei Ihrer Bikingtour entlangradeln. Die Anhänger der Bahai-Religion haben ihre Heiligen im Schrein des Bab verewigt, einem prächtigen Mausoleum am Hang des Berges Karmel, an dem sich auch die wunderschöne Klosterkirche Stella Maris befindet. Nach der Besichtigung fahren Sie über South Beach zurück. **I HAI B01**

# HERAKLION (KRETA)

Herrliche Strände, Berge und Schluchten und fruchtbare Landschaften. Dazu eine 4.000 Jahre alte Geschichte. Und jede Menge Göttersagen. Die größte und felsigste Insel Griechenlands ist die mythologische Heimat eines „alten Bekannten aus dem Geschichtsunterricht“ – Minotaurus, halb Mensch und halb Stier. Weitere Bekannte sind zahlreiche archäologische Hinterlassenschaften einer großen und großartigen alten Kultur.

Alle Ausflüge auf  
[www.aida.de/myaida](http://www.aida.de/myaida)

MyAIDA

## TIPP

Lassen Sie sich die Wanderung zur Geburtsstätte des Zeus nicht entgehen

KRETISCHES MEER



MITTELMEER



Panoramablick auf Agios Nikolaos



Kloster von Arkadi

**Sprache** Griechisch

**Währung** Zahlungsmittel ist der Euro.

**Lage** Kreta mit ca. 623.000 Einwohnern ist die viertgrößte Insel im Mittelmeer und gehört zu Griechenland. Inselhauptstadt ist Heraklion mit ca. 174.000 Einwohnern.

**Klima** Mediterran im Norden, kontinental im Landesinneren und subtropisch an der Südküste. Die durchschnittlichen Temperaturen liegen bei ca. 14 °C im Januar und ca. 29 °C im August.

**Politik** Griechenland ist eine parlamentarische Republik und Mitglied der EU.

# AUSGEWÄHLTE AUSFLÜGE

## Kloster von Arkadi und Rethymnon

Das Kloster von Arkadi ist das bekannteste Klosterbauwerk der Insel und ein kretisches Nationalheiligtum. Es stammt aus venezianischer Zeit und bietet Ihnen tiefe Einblicke in die interessante Geschichte Kretas sowie beeindruckende Ausblicke über Teile der Insel. Auch Rethymnon, eine sympathische Kleinstadt, kann ihren venezianisch-türkischen Ursprung nicht verleugnen. Moscheen und Minarette, enge Gassen und weite Plätze machen einen Spaziergang durch die Altstadt zum Erlebnis. **I HER 09**

## Knossos und Arolithos

Von den insgesamt vier minoischen Palästen auf Kreta gilt der Knossos als der sehenswerteste. Wenn Sie in Knossos auf den Spuren der Minoer wandeln präsentieren sich Ihnen zwei gepflasterte Höfe, viele Lagerräume, Tempel, Privatzimmer und ein Theater. Ebenfalls sehr sehenswert ist das Museumsdörfchen Arolithos. Die Gebäude hier sind ausnahmslos nach überlieferter Baukunst aus dem 17. bis 19. Jahrhundert errichtet. Präsentiert werden Kunstgewerbe und lokale kulinarische Spezialitäten. **I HER 05**

## Heraklion und das Umland mit dem Bike entdecken (Soft-Aktiv-Bikingtour)

Bei einer Spritztour mit dem v präsentieren sich Ihnen die Sehenswürdigkeiten der Stadt von ihrer schönsten Seite. Heraklion ist bekannt für die schöne Altstadt mit dem Platz Elefteriou Venezilou und dem Hafen mit dem Denkmal von Koules. Zu den historischen Bauwerken gehören die Agios-Titos-Kirche und die venezianische Loggia. Stetig bergauf fahren Sie Richtung Knossos, vorbei am römischen Aquädukt und dem Dorf Skalani bevor eine Abfahrt durch Olivenhaine zur Küste folgt. **I HER B01**

Alle Ausflüge auf  
[www.aida.de/myaida](http://www.aida.de/myaida)



Typische Architektur auf Kreta

## KNOSSOS UND WEINKELLEREI

Die Alten Griechen hatten nicht nur einen Sinn für tolle Architektur wie die Ausgrabungsstätte Knossos eindrucksvoll beweist. Auch der Weinbau in Griechenland hat eine lange, in die Antike zurückreichende Tradition. Wie weit diese bis heute perfektioniert wurde können Sie in Peza, dem Weingarten Griechenlands, beim Besuch einer Weinkellerei mit Verkostung herausfinden. Eine schöne Altstadt mit restaurierten Häusern aus türkischer Zeit präsentiert sich Ihnen im Örtchen Archanes, das ebenfalls mitten im Weinanbauzentrum der Insel liegt. **I HER 11**

AIDA  
SELECTION  
*Exklusiver  
Ausflug*



# KOTOR (MONTENEGRO)

Die Stadt Kotor ist zwar nicht besonders groß, blickt allerdings dafür auf eine umso reichere Vergangenheit zurück. Fast 2.000 Jahre Geschichte wehen durch die engen Gassen dieses historischen Ortes, in dem es an nahezu jeder Ecke etwas zu sehen gibt. Deshalb wurde Kotor 1979 in das Weltkultur- und -naturerbe der UNESCO aufgenommen. Entdecken Sie eine wunderschöne mittelalterliche Perle an der Bucht von Montenegro.

Alle Ausflüge auf  
[www.aida.de/myaida](http://www.aida.de/myaida)

MyAIDA

## TIPP

Den Besuch der Wallfahrtskapelle auf der Insel St. Marien sollten Sie nicht verpassen



Stadtmauer, Kotor



Eine lokale Spezialität:  
Schinken

**Sprache** Montenegrinisch

**Währung** Zahlungsmittel ist der Euro.

**Lage** Kotor ist eine Hafenstadt in Montenegro. Sie liegt an der Adria in der Bucht von Kotor und hat ca. 5.400 Einwohner.

**Klima** Die Temperaturen steigen im Sommer auf ca. 25 °C, im Winter fallen sie auf etwa 8 °C. Angenehmerweise fällt wenig Niederschlag.

**Politik** Montenegro ist eine Republik mit parlamentarischer Demokratie.



# AUSGEWÄHLTE AUSFLÜGE

AIDA  
SELECTION  
*Exklusiver  
Ausflug*

## PER BOOT DURCH MONTENEGROS FJORDE

Fjorde vermutet man eher im skandinavischen Raum, doch auch die Gegend um Kotor kann mit dieser wunderbaren Landschaft aufwarten. Mit einem Boot den fast 30 Kilometer langen, von steilen Berghängen gesäumten Fjord entlangzufahren, ist ein unvergessliches Urlaubserlebnis. Bei diesem Ausflug steht die Mini-Insel St. Marien auf dem Programm: Hier können Sie die kleine barocke Kirche Gospa od Skrpjela und die dazugehörige Wallfahrtskapelle besichtigen. Wieder an Land wartet in der Barockstadt Perast das Maritime Museum auf Sie. **I KOT 05**

## Montenegros Höhepunkte

Inmitten der unberührten Natur liegt das Bergdorf Njeguši, tief in den felsigen Bergen von Lovcen. Von hier haben Sie einen herrlichen Ausblick über die montenegrinische Küste. Das Dorf ist auch für seine typisch montenegrinischen Spezialitäten bekannt, wie den Njeguši-Käse und den köstlichen Räucherschinken. Das Stadtbild der geschichtsträchtigen Stadt Budva zieren beeindruckende Sakralbauten, wie zum Beispiel die Kirche Sveti Ivana oder die mittelalterliche Zitadelle. **I KOT 01**

Alle Ausflüge auf  
[www.aida.de/myaida](http://www.aida.de/myaida)



Herrliche Ausblicke auf  
Montenegros Fjorde



Bucht von Kotor



## Kotor zu Fuß erleben

Eindrucksvolle 4,5 Kilometer lang ist die Stadtmauer, die Kotor's Altstadt umgibt. Hinter diesem mächtigen Schutzwall verbergen sich zahlreiche imposante Bauten. Vom größten Platz der Stadt führen die verwinkelten Gassen in alle Ecken der Altstadt. Die Kathedrale Sveti Trifun sollten Sie genauso ansteuern wie das Maritime Museum, in dem Sie alles zur langen Seefahrertradition der Gegend erfahren. Einen schönen Blick auf Kotor's Altstadt haben Sie von der Festung Sveti Ivan. **I KOT 03**

## Fjorde der Adria per Bike (Soft-Bikingtour)

Diese Tour mit dem Bike führt Sie durch die wunderschöne Landschaft Montenegros bis zur Südspitze in den kleinen Küstenort Donji Stoliv. Dort angekommen haben Sie Gelegenheit, die fantastische Aussicht auf die Inseln von Perast zu genießen und schöne Fotomotive zu sammeln. Auf der Rückfahrt legen Sie eine Kaffeepause in einem kleinen Dorf ein. Zurück in Kotor haben Sie Zeit für einen kleinen Stadtbummel, bevor es mit dem Bike weiter zum Stadtstrand geht. **I KOT B01**

# LIMASSOL (ZYPERN)

Als Göttin der Liebe wird Aphrodite gewusst haben, warum sie an Zyperns Küste den sanften Wogen des Meeres entstieg. Wetten, dass Sie es nach Ihrem Tag auf der Insel auch wissen? Willkommen auf Zypern, starten Sie mit einer kleinen Zeitreise durch die Jahrhunderte, entdecken Sie eine spannende Stadt, die zwei Nationen spaltet, und lassen Sie auch Ihre Geschmacksknospen auf eine kulinarische Erlebnisreise gehen.

Alle Ausflüge auf  
[www.aida.de/myaida](http://www.aida.de/myaida)

MyAIDA

## TIPP

Probieren Sie doch einmal die landestypische Spezialität Souvlaki



Zypriotische  
Spezialität: Olivenöl



Karawanserei Büyük Han,  
Nikosia

**Sprache** Griechisch und Türkisch

**Währung** Zahlungsmittel ist der Euro.

**Lage** Limassol ist die zweitgrößte Stadt der Mittelmeerinsel Zypern und liegt im Süden der Insel. Sie hat etwa 101.000 Einwohner.

**Klima** Das mediterrane Klima ist geprägt durch lange und heiße Sommer und milde, feuchte Winter. Regen fällt vor allem von Dezember bis April.

**Politik** Die „Republik Zypern“ (60 % der Landesfläche) ist eine parlamentarische Demokratie, die sich als Staat Gesamtzyperns versteht. Die „Türkische Republik Nordzypern“ sieht sich als eigenständiger Staat in den von der Türkei geschaffenen Grenzen. 3 % der Insel bilden eine Pufferzone zwischen beiden Teilen unter der Kontrolle der Vereinten Nationen.

# AUSGEWÄHLTE AUSFLÜGE

## Das traditionelle Zypern

In Agios Georgios Silikou können Sie die Lebensweise der Zyprioten kennenlernen und dabei tief ins Dorfleben eintauchen, indem Sie bei einer zyprischen Familie das traditionelle Olivenbrot selbst backen. Anschließend lernen Sie, wie und warum original zyprischer Kaffee in Sand zubereitet wird und wie Sie das auf Griechisch sagen. Frisch gestärkt geht es dann ans Pflanzen eines Olivenbaums und weiter zu einer Taverne, in der Sie in den Genuss authentisch zyprischer Gerichte kommen. **I LIM 25**

## Nikosia, die geteilte Stadt

Willkommen in der letzten geteilten Hauptstadt der Welt! Den Kern des griechischen Nikosia bildet die liebevoll restaurierte Altstadt, umgeben von der Stadtmauer. Hier befindet sich die Johannes-Kathedrale aus dem Jahre 1662, die im Inneren mit prachtvollen Wandmalereien und Fresken aufwarten kann. Zu Fuß gelangen Sie in den türkischen Teil der Stadt mit der prächtigen Selimiye-Moschee. Noch aus der Zeit der reisenden Händler stammt die Karawanserei Büyük Han aus dem Jahre 1572. **I LIM 04**

## Fit & Fun per Bike (Aktiv-Bikingtour)

Ihrer Bikingtour führt vorbei an der Halbinsel Akrotiri mit ihren schönen Stränden zur gotischen Burg Kolossi, die eine äußerst bewegte Geschichte hinter sich hat. Die Überreste von Kourion, dem Stadtkönigreich des antiken Zypern, zählen mit ihrem römischen Stadion zu den beeindruckendsten archäologischen Fundstücken der Insel. Das Dörfchen Episkopi liegt eingebettet in eine reizvolle Natur und von hier radeln Sie entlang eines Salzsees zum Lady's Mile Beach. **I LIM B02**

Alle Ausflüge auf  
[www.aida.de/myaida](http://www.aida.de/myaida)



Blick über Nikosia

## ZYPRITISCHE SPEZIALITÄTEN

Begeben Sie sich auf eine kulinarische Schlemmerreise. Dafür sind Sie herzlich eingeladen, bei einer zyprischen Familie köstliche Süßigkeiten aus den Früchten des einheimischen Karubenbaums zu probieren. Aber auch der traditionelle Halloumi-Käse sowie der Anari-Käse werden in dem Familienbetrieb hergestellt. Mit einem guten Tropfen Wein und landestypischen Snacks auf dem Lambouris Weingut geht Ihre Gourmet-Tour weiter. Im malerischen Ort Omodos folgt als „Hauptgang“ eine Verkostung der zyprischen Spezialität „Lamm im Holzofen“. **I LIM 24**

AIDA  
SELECTION  
*Exklusiver  
Ausflug*



# MAHÉ (SEYCHELLEN)

Man muss schon lange suchen, um auf dieser Erde einen ähnlich vielfältigen Archipel wie den der Seychellen zu finden. Hier nur Sonne, Sand und Meer genießen zu wollen, wäre zu schade. Auf den Seychellen lockt weit mehr als nur Strandvergnügen: eine einzigartige Natur, behäbig dahinkriechende Schildkröten, von denen man Muße lernen kann, und Menschen, die in ihrer Fröhlichkeit kaum zu überbieten sind.

Alle Ausflüge auf  
[www.aida.de/myaida](http://www.aida.de/myaida)

MyAIDA

## TIPP

Genießen Sie die traumhaften Strände der Seychellen



Typischer Strand auf den Seychellen



Riesenschildkröte

**Sprache** Seychellenkreol, Englisch, Französisch

**Währung** Zahlungsmittel ist die Seychellen-Rupie, die sich in 100 Cent unterteilt. 10 Seychellen-Rupien entsprechen ca. 0,67 Euro.

**Lage** Mahé ist die Hauptinsel der Seychellen. Dort leben rund 93.000 Menschen.

**Klima** Das Klima auf den Seychellen ist wegen der Nähe zum Äquator tropisch und recht konstant, die Temperaturen schwanken zwischen 24 °C und 30 °C.

**Politik** Die Republik Seychellen gehört topografisch zu Afrika und ist eine Präsidialrepublik.

# AUSGEWÄHLTE AUSFLÜGE

## Victoria und das Herz der Insel Mahé

Das Herz der Seychellen schlägt in der Hauptstadt Victoria. Hier befinden sich die Nationalbibliothek und das Parlament. Nach einer Stadtrundfahrt geht es entlang der spektakulären Sans Souci Road zur Mission Lodge. Unterhalb des Gipfels Sans Soucis gelegen, bietet sich Ihnen ein außergewöhnlicher Ausblick über Mahés Westküste. Dann heißt es abschalten an einem der schönen Strände von Mahé. Zurück in Victoria warten im botanischen Garten noch die Riesenschildkröten auf Sie. **I POV 02**

## Ein halber Tag am Strand

Mahés Hauptstadt Victoria gibt mit ihren Stein- und Holzhäusern aus dem frühen 20. Jahrhundert, die mit bunten Fassaden und Fensterläden geschmückt sind, ein fröhliches Bild ab. Nach einer Panoramafahrt durch die Stadt erwartet Sie dann einer der wohl bekanntesten Strände der Seychellen. An der Beau Vallon Bay laden goldener Sand zwischen zerklüfteten Granitfelsen und Palmen sowie türkisfarbenes Wasser zum Baden und Relaxen vor einer Postkartenkulisse ein. **I POV 04**



Spektakulärer Blick von der Mission Lodge

Alle Ausflüge auf  
[www.aida.de/myaida](http://www.aida.de/myaida)



## Die Seychellen: ein Geheimtipp für Taucher

Es ist die extreme Vielfalt an marinem Leben, die jeden einzelnen Tauchgang auf den Seychellen so faszinierend und interessant macht. Die zahlreichen Spots vor der Küste von Mahé bieten ein prachtvolles Unterwasserparadies, das seinesgleichen sucht. Felsformationen, Korallen, Muränen, Grüne Schildkröten, riesige Stachelrochen, bunte Fischschwärme und mit Schwämmen überwucherte Riffs – in den Tiefen der Seychellen können Sie in eine phänomenale Welt eintauchen.

## PERLEN DER SEYCHELLEN: PRASLIN UND LA DIGUE

Praslin ist die zweitgrößte Granitinsel der Seychellen und beheimatet das Vallée de Mai, einen Wald aus prähistorischer Zeit. Hier wächst die sagenumwobene Coco de Mer, die Palme mit dem größten Samen der Welt, die nur hier vorkommt. Auf der Insel La Digue, der kleinsten der drei Hauptinseln, statten Sie auf dem alten Landgut Union Estate den Riesenschildkröten einen Besuch ab und besichtigen die Kokosnussfabrik. Am Strand Anse Source d'Argent ist danach Erholung angesagt, bevor Sie ein original kreolisches Mittagessen genießen. **I POV 11**

Foto: STB/Raymond Sahuquet



# NAFPLIO (GRIECHENLAND)

Die griechische Mythologie besagt, dass die Stadt Nafplio einst von Nauplios gebaut wurde, einem Sohn des Meeresherrn Poseidon und Beschützer der Stadt. Während der mykenischen Zeit erblühte Nafplio zu einer der stärksten Seemächte des hellenischen Raumes. Der Felshang Akronauplias machte Nafplio bereits in der Jungsteinzeit ideal zur Besiedelung. Erleben Sie griechische Mythen in einer Stadt, die davon zu erzählen weiß.

Alle Ausflüge auf  
[www.aida.de/myaida](http://www.aida.de/myaida)

MyAIDA

## TIPP

Entdecken Sie Mykene, einst eine der bedeutendsten Städte Griechenlands



Blick auf Nafplio



Griechischer Wein –  
sagenhaft gut

**Sprache** Griechisch

**Währung** Zahlungsmittel ist der Euro.

**Lage** Nafplio ist eine Stadt am Argolischen Golf auf dem Peloponnes in Griechenland und hat rund 33.400 Einwohner.

**Klima** Das mediterrane Klima in Griechenland zeichnet sich durch heiße, trockene Sommer und milde, regenreiche Winter aus.

**Politik** Griechenland ist eine parlamentarische Republik und EU-Mitglied.

# AUSGEWÄHLTE AUSFLÜGE

AIDA  
SELECTION  
*Exklusiver  
Ausflug*

## EXKLUSIV: MYKENE UND PALAMIDI

Mykene war während der Bronzezeit Königspalast und Festung der Region Argolis auf dem Peloponnes. Das einstige Machtzentrum der mykenischen Könige liegt auf einem Bergkegel und zählt heute zum UNESCO-Weltkulturerbe. Ein Besuch hier ist wie eine Reise durch die Vergangenheit, denn die Festung mit den mächtigen Zyklopenmauern und dem legendären Tholosgrab zählt zu den Stätten des antiken Hellas. Nicht weniger beeindruckend ist die venezianische Festung Palamidi aus dem 18. Jahrhundert, die in 230 Meter Höhe über der Stadt thront. **I NAF 01**

### Palamidi und Weinverkostung

Unübersehbar auf einem Hügel oberhalb von Nafplio befindet sich die beeindruckende Festung Palamidi. Bei einem Spaziergang durch die massiven Steinwände können Sie gut erhaltene Bollwerke und Monumente bestaunen. Gleich am Anfang sehen Sie acht Bastionen, die jeweils nach einer bedeutenden Figur aus der griechischen Mythologie benannt wurden. Sagenhaft gut ist auch der griechische Wein. Beim Besuch einer Weinkellerei inklusive Verkostung können Sie sich davon selbst überzeugen. **I NAF 03**

Alle Ausflüge auf  
[www.aida.de/myaida](http://www.aida.de/myaida)

MyAIDA

Den Peloponnes mit  
dem Bike erkunden



Kanal von Korinth



### Antikes Korinth und der Kanal von Korinth

Eine Entdeckungstour durch die Reste der antiken Handelsmetropole Korinth lässt Sie die Vergangenheit fast unmittelbar erleben. Beim Besuch der antiken Ausgrabungsstätte spazieren Sie durch historische Ruinen wie den Apollon-Tempel, der sich oberhalb der Agora befand und von dem noch sieben größere Säulen stehen. Der 6,3 Kilometer lange Kanal von Korinth ist von etwas jüngerem Datum. Er wurde 1893 fertiggestellt und noch heute passieren ihn jährlich etwa 12.000 Schiffe. **I NAF 06**

### Sagenhafte Bikingtouren auf der Peloponnes

Atemberaubende Natur hautnah erkunden, grandiose Sehenswürdigkeiten mobil entdecken – mit einem Bikingausflug sind Ihrer Sportbegeisterung auch im Urlaub keine Grenzen gesetzt. Erobern Sie mit dem Bike die schönsten Gegenden auf dem Peloponnes, der südlichsten griechischen Halbinsel, die mit ihrem angenehmen Mittelmeerklima und den abwechslungsreichen und schönen Landschaften ein Paradies für Radfahrer ist.

# NOSY BE (MADAGASKAR)

Madagaskar ist zwar der zweitgrößte Inselstaat der Welt, aber ohne das Seefahrerlied „Wir lagen vor Madagaskar“ – in dem übrigens Nosy Be gemeint ist – würde vermutlich kaum jemand von dem Land vor Afrikas Ostküste Notiz nehmen. Wer Madagaskars kleine Insel Nosy Be besucht, findet hier seltene Pflanzen, heilige Wälder, mystische Opferplätze, duftende Gewürze und kleine Atolle – oder überrascht mit einem Heiratsantrag.



Boote vor  
Nosy Sakatia



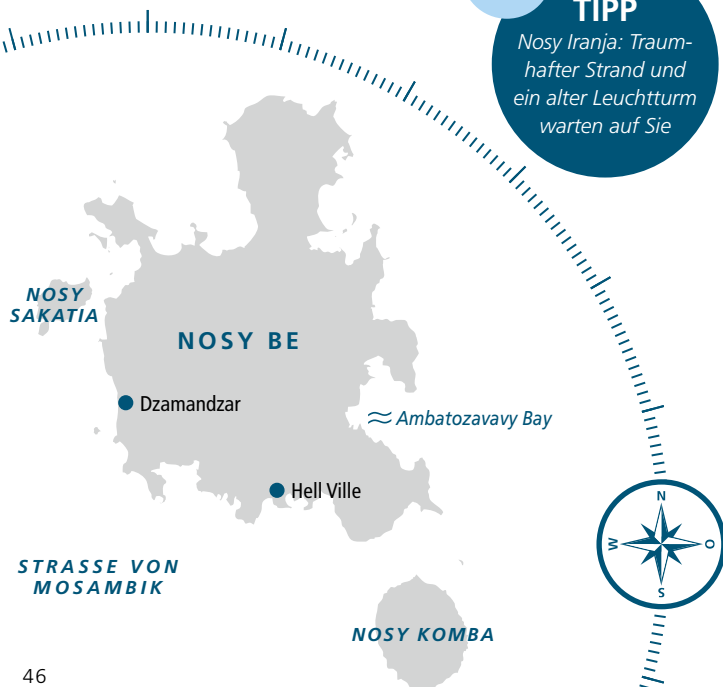
Lemurenäffchen

Alle Ausflüge auf  
[www.aida.de/myaida](http://www.aida.de/myaida)

MyAIDA

## TIPP

*Nosy Iranja: Traumhafter Strand und ein alter Leuchtturm warten auf Sie*



**Sprache** Malagassi, Französisch

**Währung** Zahlungsmittel ist der Ariary, der sich in 5 Madagaskar-Franc (FMG) unterteilt. 1.000 Ariary entsprechen ca. 0,29 Euro.

**Lage** Nosy Be ist eine Insel vor der Küste Madagaskars, auf der rund 75.000 Menschen leben. Ihr Name bedeutet in Malagassi „Große Insel“.

**Klima** Ganzjährig tropisches Savannenklima mit durchschnittlichen Temperaturen von 26 °C. Es gibt eine ausgeprägte Trocken- und Regenzeit.

**Politik** Madagaskar ist eine Republik mit einem Staatspräsidenten und einem Zweikammerparlament.



# AUSGEWÄHLTE AUSFLÜGE

## Segeln zwischen den Atollen

Die vielen kleinen Atolle rund um Nosy Be laden zum Insel-Hopping mit dem Katamaran ein! Das gerade mal 50 x 50 Meter kleine Atoll Nosy Verona fällt beim Umrunden sofort durch seinen schneeweißen Leuchtturm auf. Auf dem halbmondförmigen Atoll Petit Iranja kommen Ihnen garantiert nur sonnige Gedanken, wenn Sie im weißen Korallensand liegen. Dagegen könnte Ihnen auf der Lemureninsel Nosy Komba eher ein kleiner Affe begegnen, während Sie hier über den lokalen Markt schlendern. **I NOS 04**

## Versprechen unter Palmen

Eine Insel wie ein wahr gewordener Traum – gibt es einen besseren Ort für eine romantische Zeremonie? Die kleine Insel Nosy Sakatia bietet die perfekte Kulisse für einen Heiratsantrag oder die Erneuerung des Ehegelübdes. Nach einer Fahrt durch die Orte Hell Ville und Dzamandzar bringt Sie ein Motorboot auf Ihre Trauminsel. Hier erwartet Sie ein schneeweißer Sandstrand, garniert mit Kokospalmen am türkisblauen Meer, und für den großen Moment steht eisgekühlter Champagner bereit. **I NOS 12**

## Biken, Tauchen und Schnorcheln auf Nosy Be

Lernen Sie Nosy Be von einer anderen Seite kennen und entdecken Sie die grandiose Tier- und Pflanzenwelt der Insel bei einer Bikingtour. Immer dabei: der Duft von Vanille und Nelken, der ihr den Beinamen „Parfuminsel“ verlieh. Und auch als Unterwasserparadies hat sich das Eiland längst einen Namen gemacht. Tauch- und Schnorchelausflüge für alle Level laden dazu ein, die herrlich bunte Unterwasserwelt mitsamt ihren unglaublichen Korallenriffen und exotischen Bewohnern zu entdecken.



Paradiesischer Strand auf Nosy Be

## YLANG-YLANG UND DER HEILIGE WALD

Die endlos erscheinenden Ylang-Ylang-Plantagen mit ihrem verführerischen Duft haben Nosy Be den Spitznamen Parfuminsel eingebracht. Beim Besuch einer Ylang-Ylang-Plantage können Sie den richtigen Riecher beweisen und erfahren bei einer Führung alles über die Pflanze, die auch zur Parfumerstellung verwendet wird. Auch das Reinschnuppeln in den Heiligen Wald von Bemazava lohnt sich. Er ist ein heiliger Ort für Gebete, um der Ahnen zu gedenken. In Hell Ville lockt dann der Markt mit dem Aroma von Gewürzen und tropischen Früchte. **I NOS 01**

AIDA  
SELECTION  
*Exklusiver  
Ausflug*



Alle Ausflüge auf  
[www.aida.de/myaida](http://www.aida.de/myaida)



# PORT LOUIS (MAURITIUS)

Sonne, Palmen, weiße Strände, türkisfarbene Buchten – man sagt, Mauritius soll Gott bei der Schaffung des Paradieses inspiriert haben. Schöner kann man den Inselstaat im Südwesten des Indischen Ozeans wohl kaum beschreiben. In Port Louis herrscht quirliges Leben, aber nur wenige Kilometer entfernt scheinen die bunten Dörfer der Kreolen einer vergangenen Zeit entsprungen. Aber überall sind Sie aufs Herzlichste willkommen!

Alle Ausflüge auf  
[www.aida.de/myaida](http://www.aida.de/myaida)

MyAIDA

## TIPP

*Wie wäre es, mal mit einem Piratenboot zum Schnorcheln zu segeln?*

INDISCHER OZEAN



Traumstrand der Île Aux Cerfs



Die Siebenfarbige Erde bei Chamarel

**Sprache** Englisch und Französisch

**Währung** Zahlungsmittel ist die Mauritius-Rupie, die sich in 100 Cent unterteilt. 10 Mauritius-Rupien entsprechen ca. 0,26 Euro.

**Lage** Port Louis ist die Hauptstadt des östlich von Afrika liegenden Inselstaates Mauritius im Indischen Ozean und hat rund 170.000 Einwohner.

**Klima** Das ganze Jahr über weht ein Passat aus südöstlicher Richtung und schafft ein angenehm mildes Klima, das als tropisch-ozeanisch bezeichnet wird.

**Politik** Mauritius ist eine parlamentarische Republik.

# AUSGEWÄHLTE AUSFLÜGE

## Der Süden von Mauritius

Ein imposantes Zeugnis aus der vulkanischen Vergangenheit Mauritius' ist der erloschene Vulkan Trou aux Cerfs im Hochland der Insel. Mindestens ebenso eindrucksvoll wie der Blick in den Krater mit seiner dichten Vegetation ist der Ausblick auf die umliegende Landschaft. Der Kratersee Grand Bassin ist die größte hinduistische Pilgerstätte außerhalb Indiens und liegt mystisch inmitten der Berge. In Charamel wartet ein erfrischendes Highlight in Form eines spektakulären Wasserfalls auf Sie. **I PLU 05**

## Mini-Safari auf Mauritius

Auf dem 14 Hektar großen Gelände des Casela Natur- und Freizeitparks zwitschern über 150 verschiedene Vogelarten aus aller Welt, darunter exotische Papageien, Flamingos und chinesische Enten. Aber auch Riesenschildkröten, Bären, Löwen und Mini-Nilpferde lassen es sich in der tropischen Pflanzenwelt gut gehen. Bei einer Tour im offenen Safaribus können Sie sich ein wenig wie der Tierarzt Daktari aus der gleichnamigen Serie fühlen, wenn Sie mit den Tieren auf Tuchfühlung gehen. **I PLU 08**



Charamel-Wasserfall

Alle Ausflüge auf  
[www.aida.de/myaida](http://www.aida.de/myaida)



## Sportlich unterwegs im Inselparadies

Endlose Zuckerrohrfelder, versteckte Radwege entlang der Küste, dichter Dschungel – erleben Sie Mauritius bei einer Bikingtour durch die einzigartige Natur. Oder holen Sie Schwung auf einem der herrlichen Golfplätze der Insel. Für alle, die lieber blaumachen, bietet der Indische Ozean mehr als genug Platz zum Baden, Schnorcheln, Stand-Up-Paddling und Tauchen. AIDA bietet Ihnen individuelle Ausflüge für alles, wonach Ihnen gerade der Sinn steht.

AIDA  
SELECTION  
*Exklusiver  
Ausflug*

## EIN TAG AUF DER ÎLE AUX DEUX COCOS

Auf der Privatinsel Île aux Deux Cocos können Sie Ihre Fantasie, auf einer einsamen Insel gestrandet zu sein, aufs Allerschönste ausleben. Dieses Juwel liegt im türkisfarbenen Wasser der Lagune Blue Bay vor der Südostküste von Mauritius. Nur eine kurze Bootsfahrt und schon sind Sie mitten im Paradies. Dort angekommen können Sie es sich am Strand gut gehen lassen oder die Insel erkunden. Anschließend fahren Sie mit einem Glasbodenboot in den Marinepark und bestaunen die farbenprächtige Unterwasserwelt durch die Scheiben im Boden. **I PLU 01**



# SAINT-DENIS (LA RÉUNION)

Ein verstecktes Fleckchen im Indischen Ozean, das mit vielen bunten Farben und Großzügigkeit von Mutter Natur gestaltet wurde. Ein Eiland, auf dem Moscheen, Hindutempel und katholische Kirchen in friedlicher Nachbarschaft stehen. Der kreolische Charme, die allgegenwärtige Exotik – es ist diese einzigartige Mischung, die die kleine französische Vulkaninsel La Réunion zu einem der letzten Paradiese unserer Erde macht.

Alle Ausflüge auf  
[www.aida.de/myaida](http://www.aida.de/myaida)


MyAIDA

## TIPP

*Roches Noires:  
Relaxen am Strand  
oder Bummeln auf  
der Promenade*



Kirche Notre  
Dame des Laves bei  
Sainte-Rose



Bunte Unterwasserwelt an  
den Küsten von La Réunion

**Sprache** Französisch und Kreolisch

**Währung** Zahlungsmittel ist der Euro.

**Lage** La Réunion ist eine Insel im Indischen Ozean, östlich von Madagaskar und westlich von Mauritius. Hier leben rund 835.000 Menschen.

**Klima** Tropisch mit entgegengesetzten Jahreszeiten, die in eine Regenzeit und eine trockene Periode unterteilt sind.

**Politik** La Réunion bildet ein Übersee-Departement sowie eine Region Frankreichs und gehört zur Europäischen Union.

# AUSGEWÄHLTE AUSFLÜGE

AIDA  
SELECTION  
*Exklusiver  
Ausflug*

## INS HERZ DES VULKANS

In der Region Grand Brûlé befindet sich der letzte Krater des Vulkans Piton de la Fournaise. Eine mondartige Landschaft, die Sie unmittelbar in ihren Bann zieht. Bei einem Spaziergang über die erloschenen Lavaströme tauchen Sie in Lavatunnel ein und erleben zwischen Stalaktiten und Stalagmiten ein unvergessliches Naturschauspiel. Zurück an der Erdoberfläche besichtigen Sie Notre Dame des Laves. Rund um die Kirche, die vom Vulkanausbruch 1977 verschont blieb, sind noch bis heute die mittlerweile versteinerten Lavaströme sichtbar. **I RUN 11**

## Berge und Meer von La Réunion

In einer Bucht nahe Saint-Paul nahm 1642 alles seinen Anfang, als die Franzosen hier landeten, um die Insel als Kolonie in Besitz zu nehmen. Von hier führt eine Bergstraße durch endlose Zuckerrohrplantagen zum Piton des Neiges, dem höchsten Berg der Insel, und zum Gipfel des Piton Maito, von dem Sie einen atemberaubenden Ausblick auf die Berge haben. Im wahrsten Sinne atemberaubend ist auch der Besuch einer Geranium-Destille, deren Essenz vor allem für Parfums verwendet wird. **I RUN 01**

Alle Ausflüge auf  
[www.aida.de/myaida](http://www.aida.de/myaida)



Wanderweg entlang  
des Piton Maito



La Réunion aus der Vogelperspektive

## Helikopterflug über Küste und Hinterland

Erleben Sie einen visuellen Höhenrausch, wenn Sie die zum UNESCO-Weltnaturerbe gehörende Insel von oben erkunden. Steil fallen dicht bewachsene Klippen Hunderte Meter in die Tiefe. Vulkankrater, Urwald und schroffes, tiefgrünes Zickzackgebirge prägen die Talkessel. Was wie ein Mix aus den Filmen Jurassic Park und Herr der Ringe klingt, ist der Anblick, der sich Ihnen bei einem Rundflug über das weitläufige Hinterland, den Piton Maito sowie die Schlucht Trou de Fer bietet. **I RUN 12**

## Biken, Golf und Wassersport auf La Réunion

Eine tropische Insel voller Zuckerrohrplantagen und umringt von Walen und Delfinen im kristallklaren Wasser. La Réunion bietet auch für Aktivurlauber eine traumhafte Kulisse. Machen Sie eine Bikingtour zwischen steilen Bergketten, Vulkankratern und gigantischen Wasserfällen. Oder schlagen Sie auf einem der schön angelegten Golfplätze ab. Alle, die lieber blaumachen, kommen im türkisfarbenen Meer beim Baden, Schnorcheln oder Tauchen voll auf ihre Kosten.

# SALALAH (OMAN)

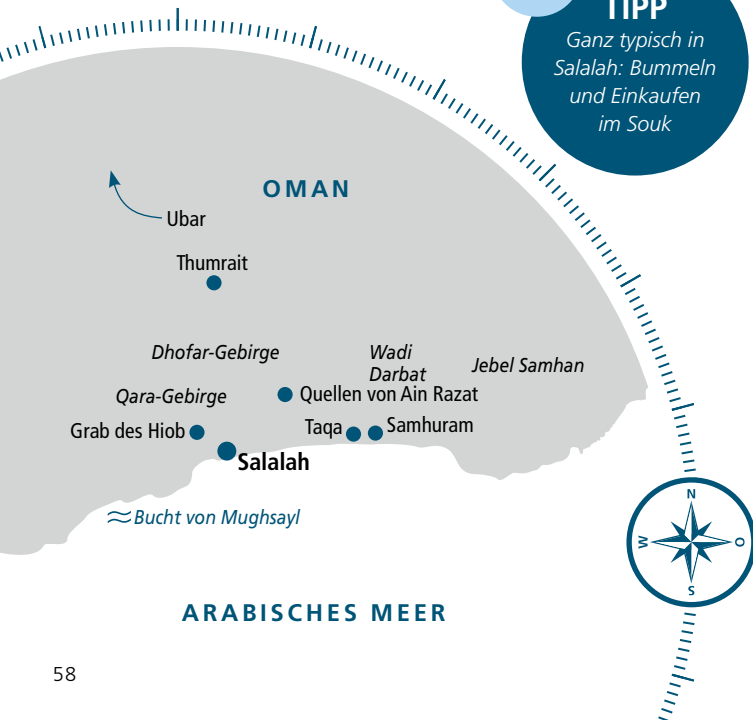
Legenden und Sagen, aber vor allem auch der unschätzbare Reichtum vergangener Zeiten machen Lust auf die Entdeckung der geheimnisvollen Region Dhofar mit ihrer betörenden Hauptstadt Salalah. Das Gold der Antike war der Weihrauch. Er brachte Ansehen und Wohlstand. Denn nirgendwo sonst finden die knorrigen Weihrauchbäume, deren Harz so begehrt war, bessere Bedingungen als hier. Schnuppern Sie einmal rein!

Alle Ausflüge auf  
[www.aida.de/myaida](http://www.aida.de/myaida)

MyAIDA

## TIPP

Ganz typisch in Salalah: Bummeln und Einkaufen im Souk



Strand und Berge bei Al Mughsayl



Räucherschale mit Weihrauch

**Sprache** Arabisch

**Währung** Zahlungsmittel ist der Omanische Rial, der sich in 1.000 Baiza unterteilt. 1 Omanischer Rial entspricht ca. 2,40 Euro.

**Lage** Salalah liegt im Südwesten des Sultanats Oman und ist Hauptstadt des Bezirkes Dhofar. In der Region leben etwa 190.000 Menschen.

**Klima** In Oman erwarten Sie ganzjährig Sonnenschein und blauer Himmel. Es regnet wenig. Im Winter herrschen tagsüber angenehme Temperaturen um die 25 °C.

**Politik** Oman ist ein Sultanat, das seit 1996 eine auf dem islamischen Recht beruhende Verfassung besitzt.

# AUSGEWÄHLTE AUSFLÜGE

## Historie, Weihrauch und Königin von Saba

Auf dem Weihrauch-Souk im alten Stadtteil Haffa ist die Luft schwer von den betörenden Aromen. Aus Blütenölen, Hölzern und Harzen kreieren die Marktfrauen fantastische Mischungen. Ein paar Schritte weiter können Sie einen Blick auf den Al-Husn-Palast erhaschen, in dem der Sultan die heißen Sommermonate verbringt. Heiß wird es auch bei den Quellen von Ain Razat, bevor Sie in die Ruinenstadt Samhuran fahren, wo der Palast der Königin von Saba gestanden haben soll. **I SAL 01**

## Dhofar: Im Reich des Weihrauchs

Das Museum der Ausgrabungsstätte Al Balid vermittelt modern veranschaulichte Informationen über die Entwicklung Dhofars und die Geschichte des Weihrauchs. Danach folgt ein bisschen Wahrheit, Legende und Religion: Der Prophet Hiob war keineswegs ein Mann, der Schrecken und Unheil verbreitete. Vielmehr war er fest im Glauben verwurzelt. Seine Grabstätte ist ein Heiligtum ganz in der Nähe Salalahs im Qara-Gebirge. Der Weg dorthin führt über zum Teil abenteuerlich steile Serpentina. **I SAL 02**



Der „Grand Canyon“ von Dhofar

## Der „Grand Canyon“ von Dhofar

Bei der Jeepsafari in den „Grand Canyon“ von Dhofar bekommen Sie einen Eindruck von der herrlichen Landschaft Omans. Zuerst geht es in das kleine Fischerdorf Taqa mit seiner Burg, dem Uhrturm und den alten Steinhäusern. Im immergrünen Wadi Darbat sorgen die Quellen von Ain Razat dafür, dass die Pflanzen in einem üppig grünen Garten prächtig gedeihen. Beeindruckend ist auch der Ausblick vom Plateau des Jebel Samhan, der sich 1.700 Meter aus der Ebene emporreckt. So mancher wagt hier bereits den Vergleich zum Grand Canyon. **I SAL 03**

## DIE VERLORENE STADT UBAR

Eine Tour mit dem Jeep führt Sie über Thumrait nach Ubar. Die reiche Oasenstadt findet bereits in den Erzählungen von „1001 Nacht“ und im Koran Erwähnung. Ausgrabungen brachten hier die Ruinen einer Festung, griechische Bronzestatuen und chinesische Steingefäße zutage. Klar war damit, dass es sich um einen alten Handelsknotenpunkt handelte. Viele der Fundstücke können Sie in einem kleinen Museum besichtigen. Offroad-Spaß bei einer Fahrt durch die Sanddünen runden den Ausflug ab. **I SAL 05**

AIDA  
SELECTION  
*Exklusiver  
Ausflug*



Alle Ausflüge auf  
[www.aida.de/myaida](http://www.aida.de/myaida)



# TOAMASINA (MADAGASKAR)

Die größte Hafenstadt Madagaskars liegt auf der Ostseite und bezaubert mit natürlichem Charme. Früher diente Toamasina als Unterschlupf für Piraten und Anlaufpunkt für Sklavenhändler. Heute findet hier der Hauptexport von Kaffee, Vanille und Pfeffer statt. Nachdem ein Zyklon die Stadt 1927 fast vollkommen zerstört hatte, wurde sie wieder aufgebaut. Wer Madagaskars modernere Seite kennenlernen möchte, ist hier genau richtig.

Alle Ausflüge auf  
[www.aida.de/myaida](http://www.aida.de/myaida)

MyAIDA

## TIPP

Madagaskars  
Strände laden  
zum Baden und  
Relaxen ein

Ambodisaina

MADAGASKAR

Zoo von Ivoloina

Toamasina

Tapakala

INDISCHER  
OZEAN



Bucht am  
Pangalaneskanal



Kaffee – Exportschlager  
Madagaskars

**Sprache** Malagassi, Französisch

**Währung** Zahlungsmittel ist der Ariary, der sich in 5 Madagaskar-Franc (FMG) unterteilt. 1.000 Ariary entsprechen ca. 0,29 Euro.

**Lage** Toamasina ist eine Stadt an der Ostküste der Insel Madagaskar, in der knapp 275.000 Menschen leben.

**Klima** Ganzjährig tropisches Savannenklima mit durchschnittlichen Temperaturen von 26 °C. Es gibt eine ausgeprägte Trocken- und Regenzeit.

**Politik** Madagaskar ist eine Republik mit einem Staatspräsidenten und einem Zweikammerparlament.



# AUSGEWÄHLTE AUSFLÜGE

## Panoramafahrt und Zoobesuch

Bei einer Panoramafahrt durch Toamasina können Sie das dekadente Kolonialviertel, den Boulevard Joffre, die Avenue d'Indépendance sowie die Rue du Commerce im Vorbeifahren bewundern. Anschließend bummeln Sie über den lokalen Gewürzmarkt, um ein wenig echt madagassisches Lebensgefühl zu schnuppern und vielleicht die ein oder andere Kleinigkeit zu erwerben. Im Zoo von Ivoloïna warten seltene Pflanzenarten, Lemuren, Krokodile, Landschildkröten und diverse andere Reptilien auf Sie. **I TMM 01**

## Madagaskar mit dem Jeep erkunden

Wenn Sie mehr über die Kultur und den Alltag der Madagassen erfahren möchten, ist eine Tour mit einem Land Rover Geländewagen genau das Richtige. Bei einer Fahrt durch die einzigartige Natur passieren Sie kleine Seen und traditionelle Fischerdörfer wie das idyllische Ambodisaina. Hier sind viele Sitten und Gebräuche dieser Gegend noch lebendig. Nach einem Bummel durch das hübsche Dorf können Sie sich bei einer traditionellen Fußmassage am Strand erholen. **I TMM 02**

## Aufsatteln und Abschlagen

Madagaskar ist auch in sportlicher Hinsicht so abwechslungsreich, dass Sie unweigerlich in den Bann dieses Inselkontinents gezogen werden. Während einer Bikingtour können Sie die Insel von ihrer ganz ursprünglichen Seite kennenlernen und viele schöne Impressionen sammeln. Drei Viertel aller hier vorkommenden Pflanzen- und Tierarten finden Sie ausschließlich hier. Golfspieler können auf gut angelegten und erlebnisreichen Greens ihre Runden drehen.



Traditionelles Dorf, Ambodisaina

## TRADITIONELLES MADAGASKAR

Der Pangalaneskanal wurde während der Kolonialzeit als künstliche Verbindung zwischen den natürlich entstandenen Lagunen geschaffen. Mit etwa 645 Kilometern ist er die längste Wasserstraße der Welt und die wichtigste Verkehrsanbindung. Während einer gemütlichen Fahrt mit dem rustikalen Holzboot zum Dorf Tapakala erleben Sie die herrliche Natur und bekommen einen Eindruck vom Leben der zahlreichen Küstenvölker Madagaskars. Angekommen im typisch madagassischen Dorf Tapakala erleben Sie beim Landgang eine traditionelle Musikvorführung. **I TMM 04**

AIDA  
SELECTION  
*Exklusiver  
Ausflug*



Alle Ausflüge auf  
[www.aida.de/myaida](http://www.aida.de/myaida)



# VENEDIG (ITALIEN)

Venedig gleicht einer Diva, die erhobenen Hauptes die Huldigungen ihres Publikums entgegennimmt. Die Stadt mit ihren unzähligen Kanälen, weltberühmten Brücken und prachtvollen Palazzi strahlt einen Hauch von Ewigkeit aus. Den Markusplatz bezeichnete Napoleon einst als „schönsten Salon Europas“. Treten Sie ein, entdecken Sie die geheimnisvolle Magie der Lagunenstadt und lassen Sie sich vom Flair Venedigs verzaubern.

Alle Ausflüge auf  
[www.aida.de/myaida](http://www.aida.de/myaida)

MyAIDA

## TIPP

Einmaliges Foto-  
motiv: der Markus-  
platz beim Sonnen-  
untergang



Markusplatz  
mit Markusturm,  
Venedig



Typische Tracht eines  
venezianischen Gondoliere

**Sprache** Italienisch

**Währung** Zahlungsmittel ist der Euro.

**Lage** Die Region Venetien liegt im Nordosten Italiens zwischen dem Gardasee und der Lagunenküste. Venedig (ca. 265.000 Einwohner) ist die Hauptstadt von Venetien direkt an der nördlichen Adriaküste.

**Klima** Gemäßigte Klimazone mit heißen Sommern um die 27 °C und recht feuchten und kalten Wintern um 3 °C.

**Politik** Venetien ist eine von 20 Regionen Italiens. Die Italienische Republik ist eine parlamentarische Demokratie und Mitglied der EU.

# AUSGEWÄHLTE AUSFLÜGE

AIDA  
SELECTION  
*Exklusiver  
Ausflug*

## ABENDLICHE GONDELFAHRT UND FREIZEIT

Was wäre der Besuch Venedigs ohne eine Gondelfahrt im Abendlicht? Dabei steuert Sie ein Gondoliere stilecht durch schmale Kanäle ins Herz der Stadt, die sich über die Jahrhunderte kaum verändert hat. Die wunderschönen Fassaden der alten venezianischen Palazzi zeugen vom Reichtum der Kaufleute und Adelsfamilien und bieten romantische Fotomotive ohne Ende.

Auch wenn Zeit und Umwelteinflüsse ihren Tribut fordern, hat in Venedig sogar der Verfall eine gewisse Eleganz. **I VEN 10**

## VENEDIGS HIGHLIGHTS

Der Canal Grande führt als „Hauptstraße“ durch das gesamte Stadtzentrum und bildet die Zweigstelle für unzählige Kanäle. Was läge da näher, als mit der Motorbarkasse in die Stadt zu fahren? Dabei fahren Sie durch verschiedene Kanäle vorbei an der Insel San Giorgio Maggiore zum Markusplatz. Zu Fuß geht es von hier zum Dogenpalast, einst politischer Mittelpunkt der Republik Venedig. Direkt nebenan erhebt sich der Markusdom, ein architektonisches Kirchenjuwel, der genau wie die berühmte Rialto-Brücke zu Venedigs Highlights zählt. **I VEN 01**

Alle Ausflüge auf  
[www.aida.de/myaida](http://www.aida.de/myaida)

MyAIDA

Abendliches  
Venedig



Dogenpalast, Venedig

## Das ursprüngliche Venedig zu Fuß entdecken

Am Campo San Rocco mit der gleichnamigen Kirche befinden Sie sich im historischen Herzstück Venedigs. Gleich neben dem Gotteshaus liegt die prächtige Scuola Grande di San Rocco, einst Sitz einer wohltätigen Bruderschaft. Nicht weit entfernt können Sie die prunkvolle Franziskanerkirche Santa Maria Gloriosa deli Frari bestaunen, bevor Sie sich durch das belebte Viertel San Polo rund um die Rialto-Brücke oder auf dem Markusplatz mit seinen Nobelboutiquen und Edelcafés treiben lassen. **I VEN 05**

## Lido di Venezia mit dem Bike (Soft-Bikingtour)

Mit der Fähre gleiten Sie von Tronchetto an etlichen Sehenswürdigkeiten vorbei, bis Sie zum Lido di Venezia – Venedigs Strand – kommen, der die Lagune von der Adria trennt. Von hier geht es mit dem Bike weiter. Sie radeln entlang der Promenade Gran Viale Santa Maria Elisabetta vorbei an dem Palazzo del Cinema, dem Grand Hotel Des Bains und dem Grand Hotel Excelsior nach Alberini. Der drittgrößte Ort des Lido punktet mit seinen Pinienwäldern, der weißen Dünenlandschaft und seinem Strand. **I VEN B01**

# ZADAR (KROATIEN)

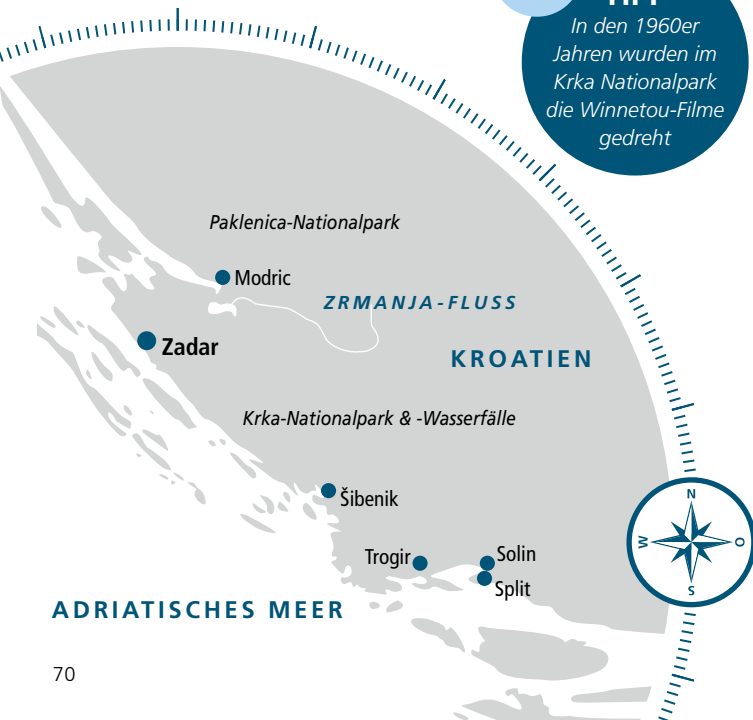
Vielleicht haben Sie in der Gegend um Zadar das Gefühl, der berühmte Indianerhäuptling Winnetou könnte jeden Moment vorbeireiten. Ob Szenen aus „Der Ölprinz“ oder „Unter Geiern“ – im Krka-Nationalpark verwandelten sich Karl Mays Erzählungen rund um den Apachenhäuptling und seinen Blutsbruder Old Shatterhand in bewegte Bilder. Sie aber werden bestimmt Ihren ganz eigenen Abenteuerfilm beim Besuch von Zadar drehen.

Alle Ausflüge auf  
[www.aida.de/myaida](http://www.aida.de/myaida)

MyAIDA

## TIPP

*In den 1960er Jahren wurden im Krka Nationalpark die Winnetou-Filme gedreht*



Kirche des Heiligen Donat, Zadar



Hafen von Trogir

**Sprache** Kroatisch

**Währung** Zahlungsmittel ist die Kroatische Kuna, die sich in 100 Lipa unterteilt. 1 Kuna entspricht ca. 0,10 Euro.

**Lage** Zadar liegt am Adriatischen Meer im Süden Kroatiens in der Region Dalmatien. Kroatiens Gesamtbevölkerung beträgt ca. 4,3 Millionen, davon leben ca. 75.000 Menschen in Zadar.

**Klima** An der Küste herrscht maritimes Mittelmeerklima mit recht milden Wintern zwischen 12 und 15 °C und heißen, trockenen Sommern bis 30 °C.

**Politik** Kroatien ist eine parlamentarische Demokratie.

# AUSGEWÄHLTE AUSFLÜGE

## Meisterwerk der Natur: die Wasserfälle im Krka-Nationalpark

Im Nationalpark Krka wartet ein richtiges Wasserfall-Paradies auf Sie! Der Skradinski Buk zählt mit seinen 17 Kaskaden über 45 Meter Höhe zu den spektakulärsten und diente bereits als Kulisse für so manchen Abenteuerfilm. Der Legende nach wohnen hier Kobolde und Wassergeister, die dieses Naturschauspiel geschaffen haben sollen. In Wirklichkeit waren es eher Wind und Wetter. Im Ethnografischen Museum erfahren Sie, wie die Menschen in den Dörfern der Region früher gelebt haben. Es ist in einer ehemaligen Wassermühle untergebracht. **I ZDR 01**

## Dalmatinische Juwelen: Šibenik und Trogir

Wahre Schmuckstücke sind die Städte Šibenik und Trogir. Im Altstadtkern von Šibenik treffen Sie auf zahlreiche Kirchen, Klöster und Paläste – das Kulturerbe einer tausendjährigen Geschichte. Eines dieser Bauwerke ist die Kathedrale des heiligen Jakob, deren Bauzeit ungläubliche 100 Jahre betrug. In Trogirs mittelalterlicher Altstadt werden Sie sich wie in einem Freilichtmuseum fühlen. Ein Spaziergang durch die Gassen gleicht einer Wanderung durch die Jahrhunderte. **I ZDR 03**

## Küste & Kultur mit dem Bike erleben (Soft-Bikingtour)

Bei einer Bikingtour durch Zadar können Sie sich ein Bild von der „Adria-perle“ machen. Ein beliebtes Fotomotiv ist die Rundkirche des heiligen Donat genauso wie die „Meeresorgel“ – ein eindrucksvolles Kunstprojekt, das das Meeresrauschen in ein sphärisches Konzert verwandelt. Über den Rathausplatz fahren Sie in die Neustadt und zu einem Aussichtspunkt, von dem Sie einen schönen Blick auf AIDA und die Landschaft der Koranaten haben. Ein Badestopp am Strand rundet die Tour ab. **I ZDR B01**

Alle Ausflüge auf  
[www.aida.de/myaida](http://www.aida.de/myaida)



Wasserfälle im Krka-Nationalpark

## DAS WEISSE GOLD DER ADRIA: NIN UND STRAND

Bereits in der Antike war die Salzherstellung Grundlage für den Wohlstand von Nin und auch heute noch ist es ein wichtiger Lebensstil. Das natürliche Niner Salz, mit seinem hohen Jodanteil ist ein ausgezeichnetes Salz, wovon Sie sich bei einem Besuch der Saline und des Salz museums überzeugen können. Die ganze Gegend von Nin ist eine Oase von langen Sandstränden. Am Queens-Strand haben Sie anschließend Gelegenheit zum Sonnen und Schwimmen an einem der schönsten Strände der Region. **I ZDR 11**

AIDA  
SELECTION  
*Exklusiver  
Ausflug*



**BIS  
BALD  
AN  
BORD**



## **AIDAaura**

Von Kreta nach Mauritius	26.10.2017 – 18.11.2017
Mauritius, Seychellen & Madagaskar	18.11.2017 – 24.02.2018
Von Mauritius nach Venedig	24.02.2018 – 21.03.2018