

NORDEUROPA

April 2017 bis Mai 2017



AIDA
SELECTION
*Land & Leute
erleben*

ATTRAKTIVE ANGEBOTE
ONLINE SICHERN!

www.aida.de/myaida



LIEBE AIDA GÄSTE

In jedem von uns steckt ein Entdecker. Lassen Sie Ihrer Neugier auf unbekannte Orte, inspirierende Begegnungen und spannende Abenteuer freien Lauf. Ihre Ausflüge mit AIDA können Sie schon jetzt planen. Wir haben fantastische Ideen für Sie.

Viel Spaß beim Auswählen!
Ihr AIDA Ausflugsteam



Hier finden Sie unser gesamtes
Ausflugsprogramm
www.aida.de/myaida



MIT AIDA SELECTION LAND & LEUTE ERLEBEN

PERSÖNLICHE ATMOSPHÄRE

Genießen Sie das familiäre Ambiente an Bord und die Aufmerksamkeit Ihrer Selection Gastgeber.



REGIONALE SPEZIALITÄTEN

Sowohl an Land als auch an Bord können Sie Ihren Gaumen auf Entdeckungsreise schicken.



LANGE AUFENTHALTE

Abwechslungsreiche Tagesausflüge und besonders viele Über-Nacht-Aufenthalte ermöglichen ausgiebige Entdeckungen.

AUSSERGEWÖHNLICHE ROUTEN

Wir nehmen Kurs auf traumhafte Ziele, die mit vielen großen Kreuzfahrtschiffen nicht erreichbar sind.



LANDES- TYPISCHE KULTUR

Erstklassige Lektoren, lokale Gastkünstler und unsere „regionalen Helden“ vor Ort vermitteln authentische Erlebnisse.

UNVERGESSLICHE ERLEBNISSE



Der Norden erwartet Sie mit herzlicher Gastfreundschaft und frischen Impressionen.



AIDA AUSFLÜGE

- 08 Urlaubsplanung leicht gemacht
- 09 Einfach anmelden und auswählen
- 10 Ihre Vorteile auf einen Blick
- 11 Hinweise für unterwegs

AIDA ACTIVITIES

- 12 Die Welt aktiv entdecken

AUSFLUGSHÄFEN

- 14 Ålesund (Norwegen)
- 18 Bergen (Norwegen)
- 22 Invergordon (Schottland)
- 26 Kirkwall (Orkney-Inseln)
- 30 Lerwick (Shetland-Inseln)
- 34 Newcastle (England)
- 38 Stavanger (Norwegen)
- 42 Trondheim (Norwegen)
- 46 Ulvik/Eidfjord (Norwegen)



Alle AIDA Ausflüge
und Activities online
für Sie auf
[www.aida.de/
myaida](http://www.aida.de/myaida)



MyAIDA

Urlaubsplanung leicht gemacht

ATTRAKTIVE ONLINE-ANGEBOTE

NUR AUF MyAIDA: DAS GESAMTE AUSFLUGSPROGRAMM

DIE SCHÖNSTEN AUSFLÜGE JETZT RESERVIEREN

MASSGESCHNEIDERTE AUSWAHL, JE NACH ENTDECKERTYP

INDIVIDUELLER REISEKALENDER OHNE ÜBERSCHNEIDUNGEN

DIE TICKETS LIEGEN AM ANREISETAG IN IHRER KABINE



Besondere Highlights

Zu unserer großen Ausflugsvielfalt bieten wir bei AIDA Selection Reisen zusätzlich exklusive Selection Ausflüge an, die mit diesem Signet gekennzeichnet sind.



Gleich reservieren!

Hier finden Sie alle AIDA Ausflüge, die geltenden Ausflugsbedingungen sowie wertvolle Tipps www.aida.de/myaida

Sie ändern Ihre Meinung?

Kein Problem, auf MyAIDA können Sie Ihre Ausflugsreservierungen bis kurz vor Reisebeginn ändern.

Exklusiv für AIDA PREMIUM Gäste

Sie können Ihre Ausflüge auf MyAIDA bevorzugt als Erste aussuchen und reservieren.

IHR REISEPORTAL

Einfach anmelden und auswählen

Attraktive Angebote sichern

Auf www.aida.de/myaida können Sie attraktive Angebote für Ihre Lieblingsausflüge je nach Verfügbarkeit bis kurz vor Reisebeginn nutzen.

Exklusiv alle Ausflüge

In Ihrer digitalen Urlaubswelt steht Ihnen bereits vor Reisebeginn die komplette Auswahl unseres Ausflugsprogramms zur Verfügung.

Entspannt auswählen

Ihre Lieblingsausflüge können Sie schon lange vor Urlaubsbeginn reservieren. An Bord brauchen Sie sich dann um nichts mehr zu kümmern. Da bei einigen Ausflügen die Kapazitäten limitiert sind, empfehlen wir Ihnen, dies rechtzeitig zu tun.

Anmeldung auf www.aida.de/myaida



Bitte melden Sie sich mit Ihrem Vor- und Nachnamen, Ihrer AIDA Buchungsnummer und Ihrem Passwort an.

Unser Tipp: AIDA Clubmitglieder haben die Möglichkeit, aus ihrer Reiseübersicht im AIDA Clubportal direkt und ohne erneute Passworteingabe zum MyAIDA Bereich zu wechseln.



Nach dem Log-in klicken Sie auf Reiseplanung/Ausflüge und können im Anschluss für jeden Hafen Ihrer Reise den passenden Ausflug auswählen und reservieren. Zahlungen erfolgen ganz bequem per Überweisung, mit Ihrer Kreditkarte, via PayPal oder Sofortüberweisung.



Die Ausflugstickets liegen am Tag der Anreise in Ihrer Kabine für Sie bereit. Bei Fragen zu den Landausflügen stehen Ihnen unsere AIDA Scouts an Bord natürlich gern zur Verfügung.

Alle Informationen finden Sie auch in unseren FAQ unter www.aida.de/myaida

ENTDECKERFREUDE

Ihre Vorteile auf einen Blick

Qualität

Saubere, bequeme Busse sind für uns ebenso selbstverständlich wie erfahrene Reiseleiter, die sich vor Ort bestens auskennen.

Sicherheit

Bei der Organisation unserer Ausflüge hat Ihre Sicherheit für uns höchste Priorität. Natürlich sind Sie auf jedem Ausflug versichert.

Rechtzeitig wieder an Bord

Nach jedem Ausflug bringen wir Sie rechtzeitig zurück an Bord. Bei eventueller Verspätung wartet unser Kapitän auf Sie.

Qualifizierte Reiseleiter

Die AIDA Bordsprache ist Deutsch und auch auf unseren Ausflügen werden Sie von deutschsprachigen Reiseleitern begleitet, wann immer es möglich ist. Diese sind jedoch in einigen Ländern kaum oder gar nicht verfügbar. In diesem Fall werden die Ausflüge von englischsprachigen Reiseleitern geführt.

Faire Preise

Keine versteckten Extrakosten: Eintrittsgelder, Gebühren etc. sind, falls nicht ausdrücklich anders erwähnt, im Ausflugspreis enthalten.

Privattouren: Ausflüge mit eigenem Chauffeur

Entdecken Sie Land und Leute individuell mit der Familie oder Freunden. In ausgewählten Häfen reservieren wir für Sie Pkws und Vans inklusive ortskundigen Fahrern (englischsprachig, kein Reiseleiter). Sie wählen die Besichtigungsziele. Ihr Fahrer bringt Sie entspannt dorthin und rechtzeitig zurück zum Schiff. Wie alle unsere Ausflüge können Sie auch Ihre Privattour schon vor der Reise über MyAIDA reservieren.

Bitte beachten Sie: Pro Hafen ist eine limitierte Anzahl an Fahrzeugen verfügbar. Die Aufteilung des Ausflugspreises unter den Teilnehmern liegt in Ihrer Hand. Eventuell anfallende Zusatzkosten für Personen und/oder Fahrzeuge sind direkt vor Ort zu bezahlen. Eine Kreditkarte sollten Sie immer dabei haben.

RUNDUM SORGLOS

Hinweise für Unterwegs



Treffpunkt

Bevor es an Land geht, trifft sich die gesamte Ausflugsgruppe an Bord. Ort und Uhrzeit stehen auf Ihrem Ausflugsticket. Bitte kommen Sie rechtzeitig und melden Sie sich namentlich beim AIDA Scout.



Ausflugsticket

Das Ticket ist Ihre „Eintrittskarte“ für den Ausflug und wird zu Beginn eingesammelt.



Bordkarte

Auch für Ihre Ausflüge gilt: Bitte immer die Bordkarte mitnehmen! Sie ist Ihr Zugangsausweis zum Schiff.



Getränke

Nehmen Sie bitte ausreichend Trinkwasser mit. Bei vielen Ausflügen können Sie sich direkt an der Gangway oder am Treffpunkt mit Wasser eindecken.



Sonnenschutz

Zeigen Sie dem Sonnenbrand die kalte Schulter – Sonnencreme, Kopfbedeckung und Sonnenbrille nicht vergessen.



Bargeld

Etwas Bargeld dabeizuhaben, ist auf jedem Ausflug hilfreich. An der Rezeption des Schiffes erfahren Sie mehr zu den aktuellen Umtauschmöglichkeiten.



Kleidung

Für Ihren Ausflug empfehlen wir Ihnen bequemes Schuhwerk und funktionelle Kleidung. Achten Sie bitte auf eine dem Kulturkreis des Gastlandes angemessene Bekleidung. So sollten beim Besuch religiöser Stätten generell Knie und Schultern bedeckt sein. Weiter gehende Bekleidungsvorschriften (z. B. in Tempeln oder Moscheen) finden Sie in den Hinweisen zum jeweiligen Ausflug.



Wertsachen

Gehen Sie auf Nummer sicher und lassen Sie Wertsachen und Schmuck im Kabinensafe an Bord.

DIE WELT AKTIV ENTDECKEN

Erleben Sie die Besonderheiten faszinierender Destinationen und nähern Sie sich unbekanntem Orten einmal aus anderer Perspektive. Ob Freizeitsportler oder Profi – wir bieten für jeden Geschmack und jedes Erfahrungslevel die passenden Aktivitäten. In kleinen Gruppen kommt dabei wahrer Entdeckergeist auf.

BIKING

HIKING-AUSFLÜGE



Geführte Hiking-Ausflüge
mit fantastischen
Ausblicken



Grandiose Landschaften
intensiv erleben

MyAIDA

Hier finden Sie alle AIDA
Activities für Ihre Reiseziele
www.aida.de/myaida

ÅLESUND (NORWEGEN)

Drei Inseln und ganz viel Stil: Das ist Ålesund. Natürlich wird das der Hafenstadt im verzweigten Fjordsystem an Norwegens Westküste bei Weitem nicht gerecht. Denn über die herrlich grünen Inseln Nørvøy, Aspøy und Heissa, die durch Brücken und Tunnel miteinander verbunden sind, erstreckt sich ein einzigartiges, prachtvolles Jugendstilviertel. Das allein wäre schon eine Reise wert, aber es kommt noch viel besser!

Alle Ausflüge auf
www.aida.de/myaida

MyAIDA

TIPP

Rasante Fahrt
entlang der Küste
mit ALE 07

EUROPÄISCHES
NORDMEER



Stockfisch



Hafenpanorama,
Ålesund

Sprache Norwegisch

Währung Zahlungsmittel ist die Norwegische Krone, die sich in 100 Øre unterteilt. 1 Norwegische Krone entspricht ca. 0,10 Euro.

Lage Norwegen ist mit ca. ca. 5,2 Mio. Einwohnern das am dünnsten besiedelte Land Europas. Rund 47.000 Einwohner zählt das Städtchen Ålesund im Schärenrücken an der Westküste Norwegens.

Klima Mildes Klima dank des Golfstroms, der die Küste auch im Winter eisfrei hält. An der norwegischen Westküste liegt die Durchschnittstemperatur im Juli bei 16 °C.

Politik Staatsform ist eine konstitutionelle Erbmonarchie. Laut Verfassung liegt die Legislative beim Parlament, das alle 4 Jahre gewählt wird.

AUSGEWÄHLTE AUSFLÜGE

AIDA
SELECTION
*Exklusiver
Ausflug*

BOOTSFAHRT AUF DEM HJØRUNDFJORD

Im Vergleich zum Geirangerfjord ist der Hjørundfjord noch weit weniger bekannt und gilt bei Norwegenkennern als echter Geheimtipp. Als einer der längsten Fjorde Norwegens zieht er sich 35 km tief in die majestätischen Berge der Sunnmøre-Alpen. Bei einer gemütlichen Bootsfahrt durch die atemberaubende Fjordlandschaft passieren Sie steile Felswände, grüne Wiesen, einsame Bauernhöfe in den Bergen und kleine, ländliche Gemeinden. Eine unvergleichliche Tour, die Sie sich auf keinen Fall entgehen lassen sollten! **I ALE 08**

Stadtpaziergang & Jugendstilzentrum

Diese in Norwegen kaum verbreitete Architektur hat Ålesund einem Großbrand im Jahr 1904 zu „verdanken“. Damals wurde der gesamte Stadtkern zerstört – und es schlug die Geburtsstunde einer neuen Zeit. Nach nur drei Jahren war die Stadt im damals modernen Jugendstil wiederaufgebaut. Die wunderschönen Bauwerke mit ihren reich verzierten Fassaden, kleinen Türmen und geschwungenen Giebeln sollten Sie bei Ihrer Erkundung der Stadt auf gar keinen Fall versäumen. **I ALE 01**

Alle Ausflüge auf
www.aida.de/myaida



Jugendstilhäuser,
Ålesund



Fjordlandschaft

Wanderung auf den Berg Sukkertoppen

Ålesund hat noch viel mehr zu bieten und lockt seine Besucher längst nicht nur mit seinen schönen Häusern an. Bei diesem Ausflug geht es für Sie hoch hinaus auf den Stadtberg Sukkertoppen, den „Zuckerhut“ Norwegens. Von dem 314 Meter hohen Berg auf der Insel Heissa haben Sie einen spektakulären Panoramablick über die ganze Stadt, den Borgundfjord und die Sunnmøre-Alpen. Ein im wahrsten Sinne des Wortes erhabenes Erlebnis, das Sie sich nicht entgehen lassen sollten! **I ALE 05**

Hausberg Aksla und Inselhopping per Bike (Soft-Aktiv-Bikingtour)

Aller guten Dinge sind drei! Nach diesem Motto lernen Sie bei einer Tour mit dem Fahrrad die drei Inseln, auf denen Ålesund gebaut ist, kennen. Zuerst geht es über die Insel Aspøy am Atlantikpark nach Heissa. Hier können Sie die Aussicht auf die schneebedeckten Gipfel der Sunnmøre-Alpen genießen, bevor es entlang des Borgundfjords weiter auf die Insel Nørøyvø geht. Von dem 189 Meter hohen Aksla haben Sie eine atemberaubende Aussicht auf die Inseln und Fjorde. **I ALE B01**

BERGEN (NORWEGEN)

Bergen war nicht nur erster Regierungssitz Norwegens, sondern entwickelte sich neben London, Brügge und Nowgorod auch zu einem der wichtigsten Umschlagplätze der Hanse. Die Geschäfte deutscher Kaufleute florierten ebenfalls hier. Sie besaßen um 1400 über 300 Handelshäuser in der zweitgrößten norwegischen Stadt. Doch trotz ihrer Größe betört Bergen immer noch durch seine heimelige Atmosphäre und die Fjordlandschaften.

Alle Ausflüge auf
www.aida.de/myaida

MyAIDA

TIPP

Rundflug über
Bergen & Schären-
landschaft mit
BER 09



Hardangerfjord



Bunte Holzhäuser,
Bergen

Sprache Norwegisch

Währung Zahlungsmittel ist die Norwegische Krone, die sich in 100 Øre unterteilt. 1 Norwegische Krone entspricht ca. 0,10 Euro.

Lage Bergen liegt am Inneren Byfjord an der Westküste Norwegens. Es ist mit ca. 279.000 Einwohnern die zweitgrößte Stadt des Landes.

Klima Mildes Klima dank des Golfstroms, der die Küste auch im Winter eisfrei hält. An der norwegischen Westküste liegt die Durchschnittstemperatur im Juli bei 16 °C.

Politik Staatsform ist eine konstitutionelle Erbmonarchie. Laut Verfassung liegt die Legislative beim Parlament, das alle 4 Jahre gewählt wird.

AUSGEWÄHLTE AUSFLÜGE

Per Seilbahn auf den Berg Ulriken

Bei diesem Ausflug geht es im wahrsten Sinne des Wortes hoch her! Sie fahren mit der Kabinenseilbahn auf den Gipfel des Ulriken, des „Hochgebirges mitten in der Stadt“. Von dort haben Sie einen atemberaubenden Ausblick auf die mittelalterliche Hansestadt Bergen, umgeben von Meer, Fjorden und Bergen. Der Ulriken ist mit seinen 643 Metern der höchste der sieben Berge rund um das Zentrum der Stadt, weswegen hier auch die Rundfunk- und Telekommunikationsmasten stehen. **I BER 13**

Hardangerfjord: Natur pur

Der Hardangerfjord empfängt Sie mit einer Landschaft, die von bunten Obstgärten und kleinen Dörfern geprägt ist. Nicht minder schöne Fotokulissen bieten sich Ihnen auch am tiefblauen Folgefonna-Gletscher, am Sørfjord und natürlich am mächtigen Wasserfall Steindalsfossen. Tauchen Sie ein in die pure Natur! Etwas städtischer wird es dann wieder in dem hübschen Ort Øystese, bevor Sie auf der Rückfahrt noch einen Abstecher in das Bergener Ski-Eldorado Kvamskogen machen. **I BER 02**

Per Bike durch das Tor zum Norden (Soft-Aktiv-Bikingtour)

Die Einwohner Bergens lieben ihre facettenreiche Heimat mit der interessanten Vergangenheit und kulturellen Traditionen. Warum das so ist, erfahren Sie bei einer Stadtrundfahrt, die Sie zu den wichtigsten Sehenswürdigkeiten wie der prächtigen Domkirche, dem Kulturgebäude Grieghalle und dem Bergener Aquarium führt. Bei einem Bummel über den Fischmarkt können Sie sich anschließend mit fangfrischen Meeresfrüchten stärken, bevor es weiter in das alte Hanseviertel Bryggen geht. **I BER B01**

Alle Ausflüge auf
www.aida.de/myaida



Hafenpanorama, Bergen

BESUCH DER ØVRE-EIDE-FARM

Nur eine kurze Busfahrt von Bergens Zentrum entfernt liegt der Øvre-Eide-Gutshof direkt am idyllischen Jordalsee. Die spannende Geschichte des Hofes kann bis ins 16. Jahrhundert zurückverfolgt werden. Damals gehörte das Gut zu den größten in der Gegend. Das heutige Haupthaus wurde mit einem Verlies im Keller gebaut – und dieses fand sogar Verwendung. Heute dürfen Sie selbstverständlich im Haupthaus sitzen und werden mit leckeren hausgemachten norwegischen Spezialitäten sowie spannenden Geschichten über den Gutshof verwöhnt. **I BER 20**

AIDA
SELECTION
*Exklusiver
Ausflug*



INVERGORDON (SCHOTTLAND)

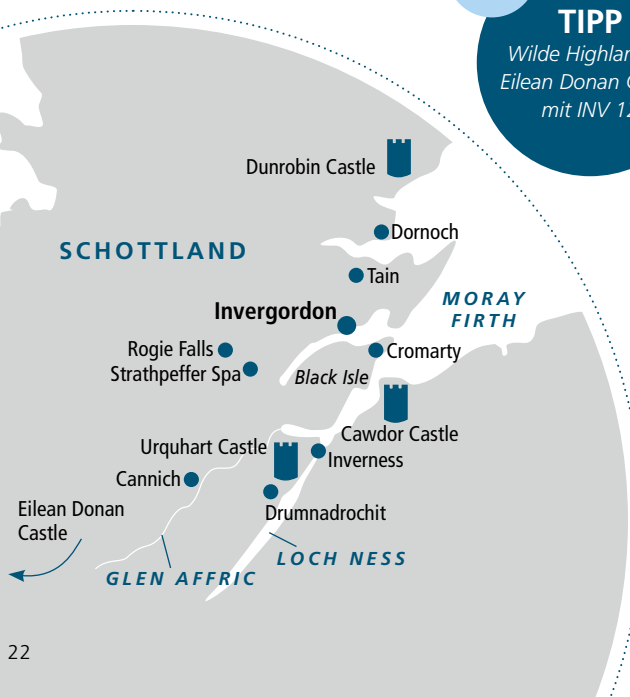
Die schottische Landschaft mit ihren Hochmooren und Seen verbreitet eine mystische Atmosphäre, in der viele Legenden ihren Ursprung haben. Die beschauliche Hafenstadt Invergordon geizt zwar mit Reizen, aber bietet dennoch Besonderes: Sie liegt umgeben von prächtigen Burgen und Schlössern inmitten atemberaubender Natur. Lassen Sie sich von der Magie der Highlands verzaubern und besuchen Sie das Ungeheuer Nessie.

Alle Ausflüge auf
www.aida.de/myaida

MyAIDA

TIPP

Wilde Highlands &
Eilean Donan Castle
mit INV 12



Stadthaus,
Invergordon



Dudelsackspieler in
traditioneller Tracht

Sprache Englisch

Währung Zahlungsmittel ist das Britische Pfund, das sich in 100 Pence unterteilt. 1 Britisches Pfund entspricht ca. 1,30 Euro.

Lage Invergordon liegt in der schottischen Grafschaft Ross-shire am Cromarty Firth, einem Meeresarm des Moray Firth, der in die Nordsee mündet. Hier leben ca. 4.000 Menschen.

Klima Wegen des Golfstroms sind die Temperaturen relativ mild. Der Juli hat durchschnittlich 15 °C, der Januar 4 °C. Es besteht hohe Niederschlagswahrscheinlichkeit.

Politik Seit 1707 gehört Schottland zum Vereinigten Königreich von Großbritannien. Doch seit 1999 haben die Schotten wieder ihr eigenes Parlament, dessen Befugnisse denen eines deutschen Landesparlamentes entsprechen.

AUSGEWÄHLTE AUSFLÜGE

Wandern an den Rogie Falls

In der Nähe von Strathpeffer Spa – einem der renommiertesten Kurorte des Landes – rauschen die Rogie Falls des Blackwater Rivers durch eine traumhafte Waldlandschaft. Bequeme Wanderpfade führen mitten hindurch und bieten Ihnen immer wieder eindrucksvolle Aussichten auf das bewegte Wasser in Form der faszinierenden Wasserfälle. Direkt über dem Wasserlauf, der sich zwischen einer Felslandschaft durchzwängt, wurde sogar eine Hängebrücke für schwindelfreie Besucher errichtet. **I INV 07**

Loch Ness & Urquhart Castle

Nur wenige Kilometer von Invergordon entfernt finden Sie das wohl berühmteste Synonym für Schottland überhaupt: Loch Ness. In dem sagenumwobenen See soll das Ungeheuer Nessie zu Hause sein. Der Loch Ness bietet mit seiner Umgebung einen außergewöhnlichen Zauber. Die beeindruckenden Ruinen von Urquhart Castle gehören zu den Lieblingsmotiven aller Schottlandurlauber und zählten in ihrer Blütezeit zu den größten Festungsanlagen Schottlands. **I INV 01**



Loch Ness

Alle Ausflüge auf
www.aida.de/myaida



Ins Blumendorf Alness mit dem Rad (Soft-Aktiv-Bikingtour)

Mit dem Fahrrad geht es gemächlich entlang der malerischen Küstenstraße und über die herrschaftlichen Gebiete von Balnagown Castle Richtung Barbaraville. Den Duft der kleinen Stadt Alness können Sie vielleicht schon von Weitem schnuppern. Sie ist auch als Blumendorf Schottlands bekannt, denn ihre hübsche Bepflanzung gewann bereits zahlreiche Wettbewerbe. Der Duft von exquisitem Whisky steigt Ihnen anschließend in der örtlichen Brennerei Dalmore in die Nase. **I INV B01**

GLENMORANGIE- DESTILLERIE UND DORNOCH & WHISKY-TASTING AN BORD AIDA

Schottlands berühmtestes Getränk wird in Tain hergestellt. Denn hier befindet sich die 1843 gegründete Glenmorangie-Destillerie, die jedem Whisky-Kenner ein Begriff ist. Nach einer Kostprobe des edlen Tropfens wartet das kleine romantische Küstenstädtchen Dornoch auf Sie. Dort verdient die mittelalterliche Kathedrale uneingeschränkte Bewunderung – allein schon aufgrund ihrer beeindruckenden Steinmetzarbeiten aus dem 13. Jahrhundert. Zurück an Bord wartet dann ein Tasting von einzigartigen schottischen Whiskysorten auf Sie. **I INV 04SP**

AIDA
SELECTION
*Exklusiver
Ausflug*



KIRKWALL (ORKNEY-INSELN)

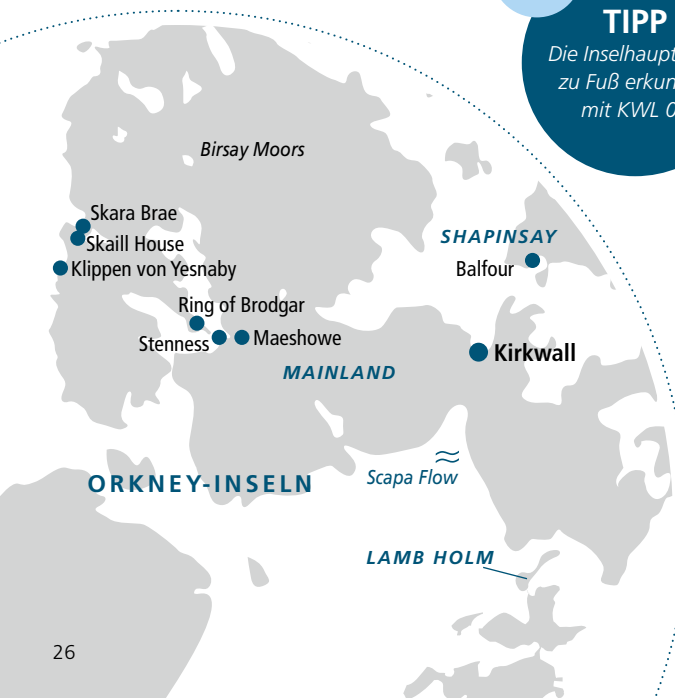
Mehr als 70 kleinere und größere Inseln gehören zu den Orkneys. Hier hat der Atlantik über Jahrtausende eine einzigartige Landschaft geschaffen. Urwüchsige Natur, Zeugnisse früherer Menschheitsgeschichte und vieles mehr – hier erwarten Sie unvergessliche Urlaubserlebnisse. Kirkwall, die alte Hauptstadt von Orkney, liegt auf der größten Insel und bezaubert mit ihren historischen Gebäuden und der berühmten St.-Magnus-Kathedrale.

Alle Ausflüge auf
www.aida.de/myaida

MyAIDA

TIPP

Die Inselhauptstadt
zu Fuß erkunden
mit KWL 03



Küstenpanorama



Scones,
traditionelles Gebäck

Sprache Amtssprache ist Englisch, in der Umgangssprache ist der sogenannte Orcadian-Dialekt weit verbreitet.

Währung Zahlungsmittel ist das Britische Pfund, das sich in 100 Pence unterteilt. 1 Britisches Pfund entspricht ca. 1,30 Euro.

Lage Die Orkney-Inseln liegen im äußersten Norden Schottlands, umgeben vom Atlantik und von der Nordsee. Die Einwohnerzahl beträgt etwa 20.000.

Klima Die Temperaturen steigen im Sommer auf nur etwa 15 °C, die Winter sind dafür mit Tiefsttemperaturen um die 3 °C recht mild.

Politik Schottland ist eine parlamentarische Monarchie.

AUSGEWÄHLTE AUSFLÜGE

AIDA
SELECTION
*Exklusiver
Ausflug*

MYSTISCHE ORKNEY-INSELN

Während Sie den Anblick der schroffen Küste von Yesnaby mit den beeindruckenden Felsformationen genießen, können Sie sich schon auf die vor Ihnen liegenden Entdeckungen freuen: Es gibt gleich zwei mystische Steinkreise in der Nähe zu bestaunen. Die historischen Siedlungen von Skara Brae sind älter als die Pyramiden. Gemeinsam mit dem Ring von Brodgar – der einen Durchmesser von ganzen 104 Metern hat –, den Stones of Stenness und dem Maeshowe hambered Cairn mit seinen Runeninschriften zählen sie zum UNESCO-Weltkulturerbe. **I KWL 05**


Very Scottish: ein Nachmittag im Balfour Castle

Wenn Sie von Mainland nach Shapinsay übersetzen, sehen Sie bereits von der Fähre aus das Juwel der Insel: Im pittoresken Dorf Balfour steht das gleichnamige Balfour Castle als Herrenhaus im Scottish Baronial-Stil erbaut. Das Hauptgebäude ist dreistöckig mit einem Turm. Stolz 52 Zimmer zählt die Anlage, die 1848 fertiggestellt wurde. Um das Schloss herum sind viktorianische Gärten angelegt, die Sie zu einem Spaziergang einladen, bevor Sie Ihren Afternoon Tea genießen. **I KWL 02**

Alle Ausflüge auf
www.aida.de/myaida



Italienische Kapelle, Orkney



Destillerie Highland Park & Italienische Kapelle

Highland Park gehört zu den letzten Brennereien, die noch eigene Maltings betreiben und so einen Teil ihres Malzes traditionell wie vor 100 Jahren herstellen. Den edlen Tropfen mit dem rauchigen Geschmack können Sie direkt vor Ort probieren. Die Geschichte der Italienischen Kapelle auf Lamb Holm ist eine ganz andere: Sie wurde während des Zweiten Weltkriegs von italienischen Kriegsgefangenen erbaut und erwartet Sie mit einem schön verzierten Altarraum. **I KWL 04**

Die Inselhauptstadt per Bike (Soft-Aktiv-Bikingtour)

Bei einer Fahrradtour durch die Gassen Kirkwalls treffen Sie auf die St.-Magnus-Kathedrale, das sogenannte Licht des Nordens, mit ihren massiven Säulen im Innenraum. Direkt gegenüber liegen die Burgruinen des Bishop's und des Earl's Palace, deren einstige Pracht sich noch gut erahnen lässt. Wenn Sie lieber Zeit im Grünen verbringen, sind die Tankerness House Gardens genau das Richtige für Sie. Für Whiskyliebhaber ist die Brennerei Highland Park ein echtes Highlight. **I KWL B01**

LERWICK (SHETLAND-INSELN)

100 Inseln, 350 Seen und eine 5.000-jährige Geschichte: Das sind die Shetlands – laut den alten Römern „Inseln irgendwo im Norden am Ende der Welt“. Kleiner Tipp, um den Archipel geografisch einzuordnen: Die Shetlands sind der Vorposten Großbritanniens, gleich „rechts oben“ von Schottland. Die bezaubernde Hauptstadt Lerwick hat ein skandinavisches Erbe vorzuweisen und wirkt daher alles andere als typisch schottisch.

Alle Ausflüge auf
www.aida.de/myaida

MyAIDA

TIPP

Spaziergang durch
die Jahrhunderte
mit LER 04



Rathaus,
Lerwick



Klippenpanorama,
Lerwick

Sprache Schottisches Englisch

Währung Zahlungsmittel ist das Britische Pfund, das sich in 100 Pence unterteilt. 1 Britisches Pfund entspricht ca. 1,30 Euro.

Lage Lerwick ist die Hauptstadt der Shetland-Inseln, die nördlich von Schottland im Nordatlantik liegen. Lerwick hat ca. 7.500 Einwohner.

Klima Die Inseln gehören zu den niederschlagsärmsten Gebieten Westeuropas, der Golfstrom sorgt für ein mildes Klima. Im Hochsommer geht die Sonne nur für kurze Zeit unter. Die Temperaturen liegen dann zwischen 10 und 15 °C.

Politik Die Shetland-Inseln gehören zu Schottland. Seit 1999 haben die Schotten wieder ein eigenes Parlament. Administratives Zentrum der Inseln ist Lerwick.

AUSGEWÄHLTE AUSFLÜGE

Mousa Broch & Shetlands unberührte Natur

Noch heute ist die Kultur der Pikten – Schottlands geheimnisvolles Urvolk – überall in Form von Ruinen auf den Shetlands zu finden. Die sogenannten Brochs, Türme mit einem Durchmesser von bis zu 15 Metern, dienten den ersten Siedlern als Zufluchtsstätte. Ein Prachtexemplar einer solchen Wehranlage, der wohl besterhaltene Broch der Welt, thront auf der Insel Mousa. In der Eisenzeit ragte der Turm 20 Meter in die Höhe, stolze 13 Meter haben die Jahrtausende überstanden. | LER 02

Tradition & Geschichte: Reise zu den Wikingern

Den Wikingern waren die riesigen Brochs nur ein kleiner Stein im Weg. Sie steuerten im 9. Jahrhundert unerschrocken ihre Langschiffe an die raue Küste der Shetlands. Ihre Traditionen leben seitdem in Bräuchen und Festen wie dem Feuerfestival „Up Helly Aa“ weiter. Mehr über die Seekrieger erfahren Sie im Wikinger-Besucherzentrum. Und wie könnten Sie sich darauf besser einstimmen als mit der Fahrt auf einem traditionellen Wikingerschiff rund um den Naturhafen von Lerwick? | LER 05

Mit dem Bike durch das Tingwall-Tal nach Scalloway (Soft-Aktiv-Bikingtour)

Bei einer geführten Landschaftsfahrt mit dem Fahrrad können Sie Schottlands einzigartige Natur und das raue Klima genießen. Es geht über kleine Pässe, entlang des Loch Tingwall in die alte Inselhauptstadt Scalloway mit der beeindruckenden Ruine des Scalloway Castle. Danach radeln Sie weiter nach Lerwick, vorbei an dem 2.000 Jahre alten Broch von Clickimin, der – genau wie die imposanten Ruinen der Festung Fort Charlotte – unter der Obhut von Historic Scotland steht. | LER B01

Alle Ausflüge auf
www.aida.de/myaida



Leuchtturm auf den Shetlands

TYPISCH BRITISH: FISH & CHIPS

Bei diesem Ausflug kommen Fischfans voll auf ihre Kosten! Dafür fahren Sie zuerst nach Scalloway. Die zweitgrößte Stadt der Shetland-Inseln ist bekannt für ihre Fischfangflotte und ihr Aufzucht- und Auswilderungszentrum für Hummer. Eine Panoramafahrt durch das landschaftlich wunderschöne Tingwall-Tal führt Sie anschließend nach Brae zu Frankie's Fish & Chips. Das Restaurant wurde 2014 und 2015 zum besten Fish & Chips Restaurant Großbritanniens gewählt. Ob das stimmt, können Sie bei Ihrem Besuch selbst herausfinden! | LER 06



AIDA
SELECTION
*Exklusiver
Ausflug*

NEWCASTLE (ENGLAND)

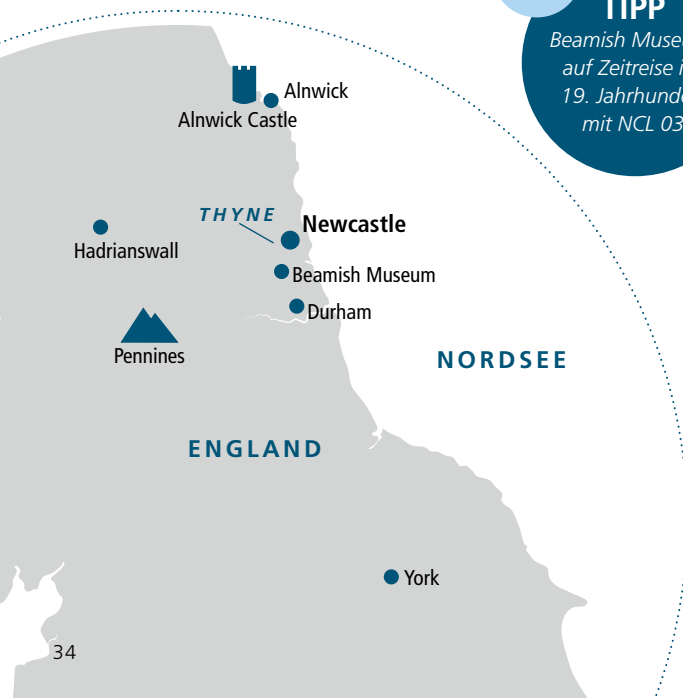
Einst fuhren Bergarbeiter hier in die Zeche ein. Heute fahren Menschen aus aller Welt nach Newcastle upon Tyne, um die abwechslungsreiche Kultur zu erleben. In der quirligen Stadt im Nordosten Englands verbinden sich Geschichte und Moderne zu einem spannenden Kontrastprogramm, das einen ganz besonderen Reiz auf Besucher ausübt. Sie werden überrascht sein, was Newcastle Ihnen an Sehenswürdigkeiten alles zu bieten hat.

Alle Ausflüge auf
www.aida.de/myaida

MyAIDA

TIPP

*Beamish Museum:
auf Zeitreise ins
19. Jahrhundert
mit NCL 03*



Tynemouth Castle,
Tyne and Wear



Tyne Bridge,
Newcastle

Sprache Englisch

Währung Zahlungsmittel ist das Britische Pfund, das sich in 100 Pence unterteilt. 1 Britisches Pfund entspricht ca. 1,30 Euro.

Lage Die Hafenstadt Newcastle upon Tyne liegt im Nordosten von England am Nordufer des Tyne und hat ca. 283.000 Einwohner.

Klima In Newcastle herrscht ein gemäßigtes, aber warmes Klima mit ganzjährig deutlichen Niederschlägen. Im Sommer erreichen die Temperaturen knapp 20 °C, im Winter fallen sie kaum unter den Gefrierpunkt.

Politik Das Vereinigte Königreich Großbritannien und Nordirland ist eine parlamentarische Monarchie mit der Königin als Staatsoberhaupt. Seit 1986 ist die Insel Mitglied der EU.

AUSGEWÄHLTE AUSFLÜGE

Zu Besuch in den Gärten von Alnwick

Die grandiose Schlossanlage von Alnwick und ihre wunderschönen Gärten sollten Sie sich auf keinen Fall entgehen lassen. Schon allein die Panoramafahrt dorthin ist ein Genuss. Sie führt auf der Küstenstraße durch das hübsche Städtchen Tynemouth und das Seebad Whitley Bay. Alnwick Castle ist die zweitgrößte bewohnte Burg Englands. Hier können Sie durch die Prunksäle im italienischen Stil und den Garten mit dem Wasserspiel Grand Cascade und dem Bambuslabyrinth wandeln. **I NCL 04**

Römische Geschichte in England: Hadrianswall

Im 1. Jahrhundert n. Chr. zog der römische Kaiser Hadrian eine Befestigung quer über die britische Insel. Das Bollwerk markierte die Grenze zwischen England und Schottland und war 113 Kilometer lang – versehen mit Kastellen, Türmen sowie zahlreichen Toren. Heute zählen die beeindruckenden Überreste der Befestigungsanlage zum UNESCO-Weltkulturerbe. Ein Besuch von Chesters Roman Fort verspricht fantastische Aussichten und spannende Einblicke in die römische Geschichte. **I NCL 01**



Skulptur Engel des Nordens

Alle Ausflüge auf
www.aida.de/myaida



Mit dem Rad nach Newcastle (Soft-Aktiv-Bikingtour)

In Newcastle trifft viktorianische Eleganz auf rauen Industriecharme. Der Kohle verdankt die Hafenstadt den Wohlstand, der noch heute an den Brücken über den Fluss Tyne zu erkennen ist. Die Gateshead Millennium Bridge ist nur eine von sieben architektonischen Meisterleistungen. Meisterleistungen etwas anderer Art kennen Fußballfans des Vereins Newcastle United, der hier zu Hause ist. Außerdem noch sehenswert: das Grey's Monument und die imposante mittelalterliche Festung. **I NCL B01**

UNESCO-WELTERBE: IMPOSANTES DURHAM

Bei einer Tour durch Durham werden Sie an vielen Stellen dem berühmten Zauberlehrling Harry Potter begegnen. In der Weltkulturerbe-Stadt besichtigen Sie die Kathedrale, eines der prächtigsten Bauwerke Großbritanniens, das die Skyline Durhams dominiert. Sie ist von 1093 und ein schönes Beispiel normannischer Architektur. So schön, dass sie bereits Schauplatz dreier Harry-Potter-Filme war. Auf der Rückfahrt halten Sie an der Skulptur „Engel des Nordens“, die mit 54 m Breite und 20 m Höhe als größte Engelskulptur gilt. **I NCL 05**

AIDA
SELECTION
*Exklusiver
Ausflug*



STAVANGER (NORWEGEN)

Echte Norweger kommen aus Stavanger. So jedenfalls sehen es die Einwohner der Hafenstadt. War es doch im nahe gelegenen Hafsfjord, wo Wikingerkönig Harald Schönhaar seine denkwürdige Seeschlacht gewann und sich die Herrschaft über ganz Norwegen sicherte. Und es gibt einiges mehr, worauf man hier stolz ist, wie z. B. die atemberaubenden Landschaften mit ihren Fjorden, zahlreiche Museen und kulturelle Veranstaltungen.

Alle Ausflüge auf
www.aida.de/myaida

MyAIDA

TIPP

Fotoworkshop an
Land in Stavanger
mit STA F01

NORDSEE

Kloster Utstein
MOSTERØY

Stavanger
Ullandhaug

HAFRSFJORD

NORWEGEN

HØGSFJORD

Prekestolen
LYSEFJORD

FRAFJORD

Gloppedalsura

Byrkjedal



Stavangerfjord



Holzhäuser,
Stavanger

Sprache Norwegisch

Währung Zahlungsmittel ist die Norwegische Krone, die sich in 100 Øre unterteilt. 1 Norwegische Krone entspricht ca. 0,10 Euro.

Lage Stavanger ist mit rund 133.000 Einwohnern die viertgrößte Stadt Norwegens und liegt in der Provinz Rogaland im Südwesten des Landes. Es gilt als Ölmetropole Europas.

Klima Mildes Klima dank des Golfstroms, der die Küste auch im Winter eisfrei hält. An der norwegischen Westküste liegt die Durchschnittstemperatur im Juli bei 16 °C.

Politik Staatsform ist eine konstitutionelle Erbmonarchie. Laut Verfassung liegt die Legislative beim Parlament, das alle vier Jahre gewählt wird.

AUSGEWÄHLTE AUSFLÜGE

AIDA
SELECTION
*Exklusiver
Ausflug*

TROPISCHE GÄRTEN IM HOHEN NORDEN: FLOR OG FJÆRE

Zu einer Insel gehört eine Bootsfahrt einfach dazu und so schiffen Sie von Stavanger über den Fjord zu dem Inselchen Sør-Hidle. Hier erwartet Sie ein kleines Stück Paradies in Form der tropischen Gärten Flor og Fjære. Im Jahre 1987 als kleiner Garten angelegt ist Flor og Fjære längst zu einer gestandenen Parkanlage geworden. Auf diesem Fleckchen Erde gedeihen farbenprächtige Blumen, Palmen, Bambus und Bananenstauden. Bei einem Spaziergang durch den Park haben Sie zudem noch eine herrliche Aussicht auf das Meer. **I STA12**

Wanderung auf den Prekestolen

Für diesen Ausflug sollten Sie fit sein. Zumindest vielleicht, was Ihr Wissen über das Ausflugsziel angeht. Bei einer geführten Wanderung besteigen Sie den Berg Prekestolen. Sein Plateau liegt 604 Meter über dem Meeresspiegel und gehört zur Provinz Rogaland, die viele hügelige und auch flache Landschaften umfasst. Oben angekommen bietet sich Ihnen ein unvergleichlicher Blick auf den unter Ihnen liegenden Fjord – ein echtes Highlight! **I STA 07**

Alle Ausflüge auf
www.aida.de/myaida

MyAIDA



Altstadt, Stavanger



Stavanger aus der Vogelperspektive

Sofern Sie nicht unter Höhenangst leiden, können Sie bei diesem Ausflug einen ganz besonderen Nervenkitzel erleben: einen Helikopterrundflug, bei dem Sie die Stadt Stavanger, den Lysefjord und den Prekestolen aus luftiger Höhe bewundern können. Von oben wirkt es, als ob das Plateau mit dem Messer herausgeschnitten worden sei. Das rechtwinklige Rissmuster ist deutlich zu erkennen und lässt vermuten, dass einst mächtige Felsblöcke neben dem Prekestolen in den Lysefjord stürzten. **I STA 08**

Um den Hafrsfjord per Bike (Soft-Aktiv-Bikingtour)

Der Hafrsfjord ist etwa 9 km lang und liegt zwischen Stavanger und Sola. Hier zog einst Harald Schönhaar in die Schlacht, gewann und wurde der erste König Norwegens. Sie ziehen quasi mit dem Bike in die Schlacht und fahren nach Sola, wo Schönhaar in Form des Denkmals „Sverd i Fjell“, Schwerter im Felsen, gedacht wird. Es folgt ein Anstieg auf den Ullandhaug und Stopp am Eisenzeithof, bevor es zurück zu Stavangers Einkaufsstraßen und am Erdölmuseum vorbei zum Hafen geht. **I STA B01**

TRONDHEIM (NORWEGEN)

Die wunderschöne Landschaft am Trondheimfjord gilt als Wiege des norwegischen Reiches und Trondheim selbst war einst sogar Norwegens Hauptstadt. Schon im Jahre 997 entstand an der Mündung des Flusses Nidelva der Königshof von Olav I. Als eigentlicher Begründer der Stadt Trondheim gilt jedoch der heilige Olav. Die Sagen, die sich um seinen Tod ranken, machten den Ort zur berühmtesten Wallfahrtsstätte des Nordens.

Alle Ausflüge auf
www.aida.de/myaida

MyAIDA

TIPP

Rasante Fahrt auf
dem Trondheimfjord
mit THM 05



Stadtpanorama,
Trondheim



Historische Bahn

Sprache Norwegisch

Währung Zahlungsmittel ist die Norwegische Krone, die sich in 100 Øre unterteilt. 1 Norwegische Krone entspricht ca. 0,10 Euro.

Lage Trondheim in der westnorwegischen Fjordlandschaft ist mit ca. 188.000 Einwohnern die drittgrößte Stadt Norwegens. Sie hat sich als Universitäts- und Forschungsstadt einen Namen gemacht.

Klima Mildes Klima dank des Golfstroms, der die Küste auch im Winter eisfrei hält. An der norwegischen Westküste liegt die Durchschnittstemperatur im Juli bei 16 °C.

Politik Staatsform ist eine konstitutionelle Erbmonarchie. Laut Verfassung liegt die Legislative beim Parlament, das alle 4 Jahre gewählt wird.

AUSGEWÄHLTE AUSFLÜGE

Trondheim auf einen Blick

Der eindrucksvolle Nidaros-Dom im Herzen der Stadt gehört zu den bedeutendsten Kirchen Norwegens und gilt als Nationalheiligtum. Er ist der größte Sakralbau Skandinaviens und diente im Mittelalter und von 1818 bis 1906 den norwegischen Königen als Krönungsstätte. Royal geht es auch weiter für Sie: Ein königlicher Palast aus Holz – wer nicht glaubt, dass es so etwas gibt, sollte das Palais Stiftsgården besuchen. In dem größten Holzbau Nordeuropas residiert die königliche Familie, wenn sie in Trondheim weilt. **I THM 07**

Insel Munkholmen & Tyholt-Turm

Nach einer Bootsfahrt auf dem Trondheimsfjord erreichen Sie die Insel Munkholmen. Hier stand einst ein Benediktinerkloster, das 1658 durch eine Festung und ein Gefängnis ersetzt wurde. Bei Ihrem Besuch werden Sie Tausende Jahre in die Vergangenheit zurückversetzt. Auf der Rückfahrt geht es dann hoch her: bei einer Kaffeepause 74 m über dem Boden – genauer gesagt auf dem Tyholt-Turm, von dessen Aussichtsplattform Ihnen Trondheim und der Fjord zu Füßen liegen. **I THM 09**

Mit dem Bike durch die „ideale“ Stadt (Soft-Aktiv-Bikingtour)

Tanken Sie Norwegens frische Luft bei einer Radtour durch Trondheim. Zuerst geht es über den Fluss Nidelva in die Speicherstadt mit ihren wunderschönen Holzhäusern. Weiter zum Fischereihafen Richtung Trøndelag, wo sich der Aussichtspunkt Utsikten befindet. Nach einem Stopp an der imposanten Festung Kristiansten geht es durch die Innenstadt, vorbei am Marktplatz mit seiner übergroßen Statue des Wikingerkönigs Olav. **I THM B01**

Alle Ausflüge auf
www.aida.de/myaida



Holzhausarchitektur, Trondheim

UNESCO-WELT- KULTURERBE RØROS

Nahe der Grenze zu Schweden liegt die Stadt Røros. Sie wurde 1644 gegründet und ist eine der ältesten Holzstädte Europas. Bei einem Bummel werden Sie feststellen, dass die Holzhäuser im Zentrum seit ihrem Bau nahezu unverändert geblieben sind, und viele alte Innenhöfe und kleine Handwerksstätten entdecken. Anschließend fahren Sie weiter in die 300 Jahre alte Bergarbeitersiedlung Røros und erkunden bei einer Führung einen Teil der „Olavs Mine“ sowie die 1784 erbaute Røros-Kirche. **I THM 08**

AIDA
SELECTION
*Exklusiver
Ausflug*



ULVIK/EIDFJORD (NORWEGEN)

Gäbe es im Königreich Norwegen einen Wettbewerb „Schönster Fjord“, so wäre der Hardangerfjord sicherlich ein Titelanwärter. Rund 180 Kilometer schlängelt er sich an hohen Bergen vorbei ins Festland und schlägt dabei so manchen Rekord. Auch was unvergessliche Eindrücke angeht. Die kleine Gemeinde Ulvik wird gerne auch als „Perle des Hardanger“ bezeichnet und empfängt Sie mit viel Flair und herzlicher Gastfreundschaft.

Alle Ausflüge auf
www.aida.de/myaida

MyAIDA

TIPP

Erkunden Sie den
Obstgarten von
Lekve mit EID 09



Kirche, Ulvik



Blick auf einen See,
Hardangervidda

Sprache Norwegisch

Währung Zahlungsmittel ist die Norwegische Krone, die sich in 100 Øre unterteilt. 1 Norwegische Krone entspricht ca. 0,10 Euro.

Lage Die Gemeinde Eidfjord liegt am namensstiftenden Ausläufer des Hardangerfjords, dem Eidfjord, und hat ca. 950 Einwohner.

Klima Mildes Klima dank des Golfstroms, der die Küste auch im Winter eisfrei hält. An der norwegischen Westküste liegt die Durchschnittstemperatur im Juli bei 16 °C.

Politik Staatsform ist eine konstitutionelle Erbmonarchie. Laut Verfassung liegt die Legislative beim Parlament, das alle 4 Jahre gewählt wird.

AUSGEWÄHLTE AUSFLÜGE

Kajaktour auf dem Eidfjord

Umrahmt von hohen Bergen bildet der tiefblaue Eidfjord den östlichsten Arm des Hardangerfjordes im Hordaland. Bei einer entspannten Tour mit dem Kajak können Sie sich treiben lassen und die Ruhe dieser imposanten Fjordlandschaft mit ihren majestätischen Gipfeln, gigantischen Felsformationen und einer jahrtausendealten Kulturlandschaft erleben. Die Küste ist von unzähligen Inseln gesäumt, die der Landschaft mit jedem Paddelschlag ein neues Antlitz verleihen. **I EID 07**

Flåms-Bahn, Bergen-Bahn & Wasserfälle

Die Bergen-Bahn und die Flåms-Bahn bieten Ihnen auf einer irrwitzigen Streckenführung fantastische Aussichten. Die Streckenarbeiten an der Bergen-Bahn dauerten unglaubliche 34 Jahre, denn 182 Tunnel mussten von Hand durch die Felsen gemeißelt werden. Die Flåms-Bahn ist mit ihren 864 Metern Höhenunterschied eine der steilsten Eisenbahnstrecken der Welt. Auf der Fahrt nach Stalheim sehen Sie die atemberaubenden Wasserfälle Stalheimfossen, Sivlefossen und Tvindefossen. **I ULV 02**



Flåms-Bahn

Eidfjord & Hardangervidda-Naturzentrum per Bike (Soft-Aktiv-Bikingtour)

Bei einer gemütlichen Radtour fahren Sie durch das Simatal entlang des Simafjords zum Sima-Kraftwerk, dem größten Wasserkraftwerk Europas. Die Halle der Kraftstation liegt sagenhafte 700 m im Berginneren. Anschließend geht es durch die wunderschöne Landschaft rund um den Eidfjord in Richtung Måbø-Tal, wo Sie im Hardangervidda-Naturzentrum – einem Erlebniszentrum für Natur, Umwelt und Klima – einen virtuellen Helikopterrundflug über den Fjord unternehmen können. **I EID B01**

DER OBSTGARTEN VON LEKVE

Die Hardanger-Brücke zählt mit ihren 1.380 Metern Länge zu den längsten Hängebrücken der Welt. Von hier haben Sie einen atemberaubenden Blick auf die Fjordlandschaft, wenn Sie nach Ulvik fahren. Das Dörfchen Ulvik ist vor allem für den Obstgarten Lekve bekannt. Bei Ihrem Besuch in einer Saft- und Cidre-Fabrik können Sie die fruchtigen Erzeugnisse probieren. Auf dem Rückweg bieten sich bei einer Fahrt über Ulvik, Indre Brimnes und Granvin viele Gelegenheiten, die wunderschöne Landschaft auch fotografisch festzuhalten. **I EID 09**

AIDA
SELECTION
*Exklusiver
Ausflug*



Alle Ausflüge auf
www.aida.de/myaida



AIDAvita

Nordische Inseln &
Norwegen 2

09.04.2017 – 05.05.2017