



# TIPPS FÜR ENTDECKER



**TRANSATLANTIK**

**03/2018 bis 04/2018**





**LEINEN LOS** – Nutzen Sie bis kurz vor Reisebeginn unsere attraktiven Online-Angebote auf [www.aida.de/myaida!](http://www.aida.de/myaida!) Falls Sie sich noch nicht entscheiden können, beraten wir Sie gern am Ausflugscounter an Bord.

---

**HIGHLIGHTS**  
entspannt planen

---

**LAND  
IN  
SICHT**





# LIEBE AIDA GÄSTE

Genießen Sie die Vorfreude auf Ihre Traumreise an Bord von AIDA und auf unvergessliche Erlebnisse an Land. Ihre Entdeckertouren können Sie schon jetzt planen.

Wir haben eine Auswahl spannender Ausflüge für Sie zusammengestellt. Unser gesamtes Ausflugsprogramm finden Sie auf Ihrem MyAIDA Reiseportal.

Viel Spaß beim Entdecken!  
Ihr AIDA Ausflugsteam

# AIDA ACTIVITIES

06 BIKING/PEDELEC/RELAX-BIKING

GOLFAUSFLÜGE

SEGWAY-TOUREN

WASSERSPORT



---

## TIPP

Wählen Sie Ihre Ausflugsziele in ausgewählten Häfen selbst und buchen Sie eine exklusive Privattour mit eigenem Pkw und Fahrer. Jetzt über MyAIDA reservieren!

---



[www.aida.de/myaida](http://www.aida.de/myaida)

Hier finden Sie unser gesamtes Ausflugsprogramm für alle Ziele Ihrer Reise

# AUSFLUGSHÄFEN

---

**08 ANTIGUA**

10 ST. JOHN'S

---

**12 BARBADOS**

14 BRIDGETOWN

---

**16 DOMINIKANISCHE REPUBLIK**

18 LA ROMANA

---

**20 GUADELOUPE**

22 POINTE-À-PITRE

---

**24 MARTINIQUE**

26 FORT-DE-FRANCE

---

**28 PORTUGAL**

30 PONTA DELGADA/SÃO MIGUEL

---

**32 SPANIEN**

34 LAS PALMAS/GRAN CANARIA

36 SANTA CRUZ DE TENERIFE/TENERIFFA

---

**38 ST. KITTS**

40 BASSETERRE

---

**42 ST. LUCIA**

44 CASTRIES

---

**46 ST. MAARTEN**

48 PHILIPSBURG

---

**50 TORTOLA**

52 ROAD TOWN

---

# AIDA AUSFLÜGE

54 MyAIDA

56 MIT AIDA AN LAND

# AIDA ACTIVITIES

**EXKLUSIV NUR MIT AIDA:  
AKTIVE ENTDECKERAUSFLÜGE  
FÜR JEDEN GESCHMACK**



## **BIKING / PEDELEC / RELAX-BIKING**

**STÄDTETOUREN**

**LANDSCHAFTSTOUREN**

**PANORAMAFahrTEN**



## GOLFEN

PLATZGANG AUF  
AUSGEWÄHLTEN  
GOLFPLÄTZEN

SCHNUPPERGOLFEN AUF  
DER DRIVING RANGE



## WASSER- SPORT

STRAND

SCHNORCHELN

## SEGWAY

SEGWAY-LIZENSKURSE

GEFÜHRTE  
SEGWAY-TOUREN



Hier finden Sie alle AIDA Activities für Ihre Reiseziele  
[www.aida.de/myaida](http://www.aida.de/myaida)

# ANTIGUA

## ST. JOHN'S



### KARIBIK WIE AUS DEM BILDERBUCH.

Das glasklare Meer ist badewannenwarm und schimmert von Türkisgrün am Strand bis Dunkelblau im tieferen Wasser. Schwarze Pelikane schweben über den Wellen. Angeblich hat Antigua 365 Strände, für jeden Tag des Jahres einen. Als besonders idyllisch gelten die vielen kleinen Buchten der Insel. Zeit, dieses Paradies zu entdecken – sei es bei einer Inselrundfahrt, beim Schnorcheln oder Golfen.



**LAGE** – Antigua ist eine Insel der Kleinen Antillen in der Karibik und Hauptinsel des Staates Antigua und Barbuda. Die Hauptstadt, in der etwa 30.000 Menschen leben, ist St. John's.

**POLITIK** – Antigua ist eine parlamentarische Monarchie und ein unabhängiger Commonwealth- Staat. Staatsoberhaupt ist die britische Königin, vertreten durch einen Generalgouverneur.

**WÄHRUNG** – Zahlungsmittel ist der Ostkaribische Dollar, der sich in 100 Cent unterteilt. 1 Ostkaribischer Dollar entspricht ca. 0,31 Euro.

## KLIMA

Das Klima ist tropisch maritim mit gemäßigten Winden und Jahresdurchschnittstemperaturen zwischen 25 °C und 32 °C.



## SPRACHE ENGLISCH



Heritage Quay, St. John's

## ANTIGUAS HIGHLIGHT: ENGLISH HARBOUR



Die Marinebasis Nelson's Dockyard kann auf eine bewegte Geschichte zurückblicken. Heute ist sie ein Freilichtmuseum, in dem Sie das ehemalige Wohnhaus von Admiral Nelson und die militärischen Anlagen besichtigen können. Zahlreiche Informationen über die Insel bekommen Sie während einer Multimedia-Show im Dow's Hill Interpretation Centre. Vom Hügel der ehemaligen Befestigungsanlage Shirley Heights aus haben Sie den perfekten Überblick über English Harbour mit Nelson's Dockyard. **ANT 01**

---

## CEDAR VALLEY GOLF CLUB

Antigua ist auch für Golfspieler ein Paradies. Spielen Sie eine Runde auf dem einzigen 18-Loch-Golfplatz der Insel, der von Ralph Aldridge design wurde. Der Championship Course liegt inmitten von tropischen Bäumen mit Blick auf das Karibische Meer. Seine beeindruckende und anspruchsvolle landschaftliche Gestaltung ist eine Herausforderung für jeden Golfer. **ANT G01**



Rochen in seiner natürlichen Umgebung

## BEGEGNUNG MIT ROCHEN

Das kristallklare Meer vor Antiguas Küste ist perfekt zum Schnorcheln geeignet. Zu den besonderen Highlights der Insel zählt das Schwimmen mit den fast schon zahmen Rochen. Nach einer Einweisung in den Schnorchelsport am Seaton's Village fahren Sie mit dem Boot zur schwimmenden Plattform vor der Küste. In einem extra abgegrenzten Gebiet können Sie dort mit den bis zu einem Meter langen, flachen Meeresbewohnern auf Tuchfühlung gehen. Ein unvergessliches Erlebnis!

**ANT 09**

---

## EINMAL WIE ROBINSON CRUSOE FÜHLEN



Traumkulisse auf Antigua

Die unbewohnte Insel Prickly Pear misst nur etwa 100 Meter von Norden nach Süden und 50 Meter von Westen nach Osten. Umso großartiger sind dafür die Strände und die Natur, die der Insel seit 1988 sogar den Status eines Nationalparks einbrachte und die bekannt für ihre vielen Vogelarten ist. Ein schnelles Motorboot bringt Sie in dieses einsame Paradies – und hier heißt es dann: Entspannung pur beim Baden, Schnorcheln und Relaxen. **ANT 36**



Alle Ausflüge auf  
[www.aida.de/myaida](http://www.aida.de/myaida)

# BARBADOS

## BRIDGETOWN



### VOM BEGINN DER KOLONIALISIERUNG

bis zu seiner Unabhängigkeit 1966 befand sich Barbados in britischer Hand. Das ist in der Hauptstadt Bridgetown kaum zu übersehen. Ganz nebenbei gilt die bezaubernde Insel als Mekka für Wassersportler und Strandurlauber. Und nicht zuletzt begeistert der berühmte Barbados-Rum die Besucher.

**LAGE** – Barbados, die östlichste Insel der Kleinen Antillen, liegt im Atlantischen Ozean. Hier leben ca. 280.000 Menschen. Hauptstadt ist Bridgetown mit ca. 99.000 Einwohnern.

**POLITIK** – Barbados ist eine parlamentarische Monarchie und ein unabhängiger Commonwealth-Staat. Staatsoberhaupt ist die britische Königin, vertreten durch einen Generalgouverneur.

**WÄHRUNG** – Zahlungsmittel ist der Barbados-Dollar, der sich in 100 Cent unterteilt. 1 Barbados-Dollar entspricht ca. 0,42 Euro.

# KLIMA

Tropisches Klima mit ganzjährigen Durchschnittstemperaturen von 26 °C. Mit Regen muss gelegentlich gerechnet werden.



**SPRACHE**  
ENGLISCH  
BAJAN  
(Kreolssprache)





Strand auf Barbados

## BARBADOS AUF EINEN BLICK

Eine Fahrt entlang der Küste führt durch die tropische Vegetation sowie die Orte Holetown und Speightstown, bevor es durch eine Allee alter Mahagonibäume auf den 213 Meter hoch gelegenen Cherry Tree Hill mit der historischen Signalstation Gun Hill geht. Von hier haben Sie einen gigantischen Ausblick auf den Ozean. Auch die St.-John's- Kirche, eine der ältesten Kirchen der Karibik, gewährt schöne Ausblicke, während das am Atlantik gelegene Bathsheba als Surferparadies gilt. **BAR 01**

## U-BOOT UND MOUNT-GAY-RUMDESTILLERIE



Karibischer Rum

Entdecken Sie die Unterwasserwelt mit einem echten U-Boot. Die Atlantis Submarine führt bis zu 50 Meter unter die Wasseroberfläche zu einem gesunkenen Schiff. Große Sichtluken eröffnen einen unvergesslichen Einblick in die Welt der Fische. Anschließend können Sie dem Rum an die Wurzeln gehen. Dafür ist die Mount-Gay-Rumdestillerie genau das Richtige! Die audiovisuelle Vorführung vermittelt anschaulich die Geschichte des Nationalgetränks und natürlich können Sie die Spirituose auch probieren. **BAR 16**



# SCHWIMMEN MIT MEERESSCHILDKRÖTEN

Trotz der vielen Eindrücke an Land – lassen Sie das Wasser nicht links liegen: An Bord eines Motorboots geht es zum Schwimmen bei den seltenen Meeresschildkröten und zum Schnorcheln über einem Schiffswrack. In freier Wildbahn können Sie mit den friedlichen Meeresbewohnern auf Tuchfühlung gehen und sie dabei beobachten, wie sie elegant durchs Wasser gleiten. An einem Schiffswrack schnorcheln Sie anschließend zwischen prachtvollen Korallenbänken, Froschfischen, Seepferdchen, Rochen, Barrakudas, Tintenfischen und vielem mehr. **BAR 10**



---

## BIKEN, STAND-UP-PADDLING UND SCHNORCHELN

Die malerische Altstadt von Bridgetown wurde als Zeugnis britischer Kolonialmacht und hervorragend erhaltener Kolonialarchitektur im Jahr 2011 zum UNESCO-Weltkulturerbe erklärt. Nach einer Runde mit dem Bike entlang der Sehenswürdigkeiten radeln Sie auf der Küstenstraße zum Roger's Beach. Hier bekommen Sie eine Einweisung in den Trendsport SUP sowie ins Schnorcheln, bevor Sie zu einer SUP-Tour vor der Küste inklusive eines Schnorchelstopps an einem Schiffswrack aufbrechen. **BAR TS1**

# DOMINIKANISCHE REPUBLIK

## LA ROMANA



### LA ROMANA WAR JAHRHUNDERTELANG

nichts weiter als ein kleines Dörfchen, das erst durch den Zuckerboom aus dem Dornröschenschlaf geweckt wurde. Der charmante Ort wuchs zu einer Stadt mit Hafen heran. Doch so richtig interessant wird es erst im Hinterland. Der Liegestuhl muss warten, denn ein bisschen Kolumbus steckt doch in jedem von uns. Begeben Sie sich auf eine wahrlich zuckersüße Entdeckungstour!



**LAGE** – Die Dominikanische Republik umfasst den Osten und die Mitte der Insel Hispaniola in der Karibik und hat ca. 10,8 Millionen Einwohner. In La Romana leben ca. 190.000 Menschen.

**POLITIK** – Seit 1966 Präsidentialdemokratie mit einem Zweikammerparlament. Die ehemalige spanische Kolonie ist seit 1865 unabhängig.

**WÄHRUNG** – Zahlungsmittel ist der Dominikanische Peso, der sich in 100 Centavos unterteilt. 100 Dominikanische Peso entsprechen ca. 1,77 Euro.

## KLIMA

Tropisches Klima ohne nennenswerte Temperaturunterschiede. Die Durchschnittstemperaturen liegen zwischen 23 und 28 °C. Von April bis November regnet es häufiger, sonst ist es niederschlagsarm.



## SPRACHE

### SPANISCH



Strandimpression, La Romana



Handgerollte Zigarren nach dominikanischer Art

## TYPISCH DOMINIKANISCHE REPUBLIK

Die Herstellung einer handgerollten Zigarre nach dominikanischer Art, die mit ihrem Duft noch lange an den Urlaub erinnert, können Sie in einer Zigarrenmanufaktur erleben. Eine Tour mit einem Truck ins Umland von La Romana macht es möglich. Genauso wie den Besuch eines Zuckerrohrfeldes, wo Sie den Grundstoff für Rum in seiner Urform probieren. Aber auch wer sich für Kakteen und Orchideen interessiert, ist hier richtig. An der Cactus Nursery befindet sich die größte Sammlung des Landes. **LRM 14**

## GOLF COURSE: TEETH OF THE DOG



Golfplatz, La Romana

Dieser Platz gehört in die Kategorie „auf keinen Fall verpassen“ und wird von Golfmagazinen als einer der besten Golfplätze der Welt eingestuft. Im Jahr 1971 begründete Teeth of the Dog für die Dominikanische Republik den Ruf als Golfreiseziel. Das Meisterstück wurde von Pete Dye, der die Korallenküste ins Design einbezogen hat, entworfen. Sein fünftes Loch ist aufgrund der Kombination aus Schwierigkeitsgrad und Meerblick berühmt geworden. Sieben Spielbahnen hüpfen von Klippe zu Klippe und verlangen dem Golfer alles ab. **LRM G01**



# DAS KÜNSTLERDORF ALTOS DE CHAVÓN UND BOOTSTOUR

Nicht weit von La Romana liegt das Künstlerdorf Altos de Chavón. Auf einer Anhöhe wurde vor etwa 40 Jahren aus Korallenkalkstein eine mediterrane Siedlung aus dem 16. Jahrhundert originalgetreu nachgebaut. Mittelpunkt des Dorfes ist die Iglesia San Estanislao. Das große Amphitheater ist eines der renommiertesten Kulturzentren des Landes. In den Läden und Werkstätten arbeiten Künstler und Kunsthandwerker, die ihre Werke zum Verkauf anbieten.

Herrliche Uferlandschaften ziehen vorbei, wenn Sie den Fluss Chavón anschließend bei einer Bootstour erleben. **LRM 02**



---

## IM SCHNELLBOOT ZUR ISLA SAONA

Am langen Sandstrand und in unberührter Natur können Sie sich auf der Isla Saona ein bisschen wie Robinson fühlen. Die kleine Insel ist der südlichen Küste der Dominikanischen Republik vorgelagert und von prächtigen Korallengärten umgeben. Im Schnellboot geht es direkt vom Hafen zur Insel und zurück. Die Zeit dazwischen können Sie am herrlichen weißen Sandstrand verbringen – mit Faulenzen, Baden oder Schnorcheln im kristallklaren Wasser. **LRM 07**

# GUADELOUPE

## POINTE-À-PITRE



### GIBT ES EIN SCHÖNERES SYMBOL

für beschwingte Leichtigkeit als den Schmetterling? Da kann es doch kein Zufall sein, dass die Karibikinsel Guadeloupe genau diese Form hat. Bunt wie ein „Papillon“ sind auch das Leben und die Landschaft: hier weiße Sandstrände am türkisblauen Meer, dort die tausend Grüntöne des Tropenwaldes.

**LAGE** – Der Archipel Guadeloupe zählt acht bewohnte und mehrere unbewohnte Inseln und gehört zu den Kleinen Antillen. Etwa 404.000 Menschen leben hier, Hauptinseln sind Basse-Terre und Grande-Terre.

**POLITIK** – Das französische Überseedepartement ist mit vier Abgeordneten in der französischen Nationalversammlung und zwei Senatoren im Senat vertreten.

**WÄHRUNG** – Zahlungsmittel ist der Euro.



**SPRACHE**  
FRANZÖSISCH  
KREOLISCH

## KLIMA

Tropisches Klima mit kühlenden Passatwinden und relativ gleich bleibenden Temperaturen zwischen 23 und 35 °C. Die regenreiche Jahreszeit geht von Juli bis November.



# CARBET-WASSERFÄLLE UND LONGUETEAU- DESTILLERIE



Mit dem Bus fahren Sie entlang der Atlantikküste in den südlichen Teil von Basse-Terre zu den eindrucksvollen Carbet-Wasserfällen. Hier verweilen Sie etwas länger und genießen das Naturschauspiel. Auf der Rückfahrt zum Schiff legen Sie einen längeren Halt in der Longueteau-Destillerie ein, wo Sie mehr über die Rumherstellung erfahren und zur Rumkostprobe eingeladen sind. **GUA 06**

---

## DIE OSTKÜSTE VON GRAND-TERRE MIT DEM BIKE ERLEBEN (SOFT-BIKINGTOUR)

Sie fahren über die Halbinsel Grand-Terre in Richtung Osten. Nachdem Sie den Vorort Carénage passiert haben, machen Sie einen Abstecher zum Hafen. Von dort aus geht es hoch zum Aussichtspunkt an der Festung Fort Fleur d'épée. Als Nächstes stehen der Ort Gosier sowie ein Badestopp am Strand auf dem Plan. Für die Rückfahrt nehmen Sie die Route durch die Ortschaften Tombeau, Cocoyer und Besson. In Pointe-à-Pitre machen Sie eine letzte Rundfahrt durch die Stadt.

**GUA B01**




Einmalig schöne Vegetation, Guadeloupe

## WANDERUNG ZUM VULKAN „LA SOUFRIÈRE“

Sie gelangen mit dem Bus nach St. Claude im Südwesten von Guadeloupe. Dort erhalten Sie eine Einweisung durch den Bergführer. Danach startet die einmalige Wanderung bis zur Spitze des Vulkans, bei der Sie fachkundig über die Flora und Fauna informiert werden. Nach dem Abstieg wartet ein spätes Picknick zur Stärkung, bevor es dann zurück zum Schiff geht. **GUA 10**

---

## EIN HIMMLISCHER STRANDTAG



Sie fahren zunächst nach Gosier, von wo aus Sie eine wunderbare Wanderung entlang der Südküste von Grand-Terre bis zum Small Heaven Beach antreten, dem kleinen Himmel unter den Stränden. Hier können Sie ganz entspannt Ihre Freizeit genießen und baden, bevor es mit einem Spaziergang wieder zurück zum Bus geht, der Sie komfortabel zu Ihrem Schiff bringt.

**GUA 31**



Alle Ausflüge auf  
[www.aida.de/myaida](http://www.aida.de/myaida)

# MARTINIQUE

## FORT-DE-FRANCE



**DIE IDYLLISCHE INSEL** inspirierte schon Weltgereste wie den französischen Impressionisten Paul Gauguin. Er ließ sich 1887 für fünf Monate in der Nähe von Le Carbet nieder und fand es dort zum Malen schön. Kein Wunder, Martinique ist eine Bilderbuchinsel mit Regenwäldern, Traumstränden, türkisfarbenem Meer und kreolischer Kultur.



**LAGE** – Die Karibikinsel Martinique gehört zu den Kleinen Antillen. Hier leben ca. 390.000 Einwohner, ca. 87.000 davon in der Hauptstadt Fort-de-France.

**POLITIK** – Die Insel ist ein französisches Übersee-Département und damit ein voll integrierter Teil Frankreichs und der Europäischen Union.

**WÄHRUNG** – Zahlungsmittel ist der Euro.

## KLIMA

Das tropische Klima sorgt für gleichbleibende Jahrestemperaturen von 27 bis 30 °C. Die meisten Niederschläge fallen von Juli bis November, im Süden ist es etwas trockener.



## SPRACHE FRANZÖSISCH



Karibisches Flair erleben



Ausflug mit dem Kajak

## MIT DEM KAJAK DURCH DIE MANGROVEN

Unternehmen Sie diesen Erlebnisausflug in einer der ungewöhnlichsten Waldformationen im Wasser. Mit dem Motorboot fahren Sie zu einer vorgelagerten kleinen Insel. Bevor es zur ausgiebigen Tour mit dem 2er-Kajak durch die Mangrovenlandschaft geht, erhalten Sie eine Sicherheitseinweisung. Lassen Sie auf der Fahrt mit dem Motorboot zurück zum Schiff die wunderbaren Eindrücke nachwirken. **MTQ 08**

---

## SONNE, STRAND UND MEER



Traumstrand von Fort-de-France

Wer nichts gegen feinen Sand, schattige Kokospalmen und türkisblaues Meer hat, für den ist dieser Ausflug das Richtige. Sie starten mit einer zauberhaften Panoramafahrt über die Insel in Richtung Süden, wo Sie an einem der schönsten Strände der Insel aussteigen. Genießen Sie Ihren Aufenthalt, um zu baden, sich zu sonnen oder einfach auf dem warmen Sand zu liegen. **MTQ 13**



# RUMVERKOSTUNG UND VULKAN- MUSEUM

Sehen Sie die besten Attraktionen Martiniques auf einer Rundfahrt. In Fort-de-France besichtigen Sie die Balata-Kirche. Danach geht es mit dem Bus auf eine ausgedehnte Panoramafahrt zur Rum-Destillerie Depaz in Saint-Pierre. In der ältesten Destillerie der Insel erfahren Sie mehr über die Rum-Herstellung und nehmen an einer Verkostung teil. Die Stadt Saint-Pierre, die durch den Vulkanausbruch von 1902 bekannt geworden ist, können Sie im Anschluss besichtigen.

Der Besuch des Vulkanmuseums bildet den Abschluss Ihrer Tour. **MTQ 11**



---

## MIT DEM PEDELEC BERGAUF ZUM BOTANISCHEN GARTEN (PEDELEC-BIKINGTOUR)

Entdecken Sie aktiv die Stadt mit dem Elektro-Bike. Sie fahren vorbei am Hafen in das Stadtzentrum, wo Sie durch die Altstadtgassen den Marché (Markt) erreichen. Danach folgt eine lange Bergauffahrt zur Balata-Kirche, eine Replik der Basilika Sacré-Coeur in Paris. Ihr nächstes Ziel ist der Botanische Garten auf 450 Metern Höhe, den Sie zu Fuß erkunden. Im Anschluss geht es bei einer langen Abfahrt nach Schoelcher. Hier können Sie baden und entspannen, bevor Sie entlang der Küste zum Schiff zurückfahren. **MTQ B04**

# PORTUGAL

## PONTA DELGADA/SÃO MIGUEL



**AUS DEM WETTERBERICHT** sind die Azoren den meisten wohl bekannt. Hier ist das Hoch zu Hause, das für unser gutes Wetter sorgt. Hochstimmung vor Ort garantieren auf der größten Azoreninsel São Miguel das Farbenspiel aus grüner Landschaft, gelben Ananas, schwarzen Lavastränden und smaragdgrünen Kraterseen sowie charmante Kolonialstädte. Freuen Sie sich auf eine kunterbunte Stadt mit einem ganz besonderen Charme.

**LAGE** – São Miguel ist die größte der neun im Atlantik gelegenen Azoreninseln. Hier leben ca. 140.000 Menschen, rund 65.000 davon in der Hauptstadt Ponta Delgada.

**POLITIK** – Die Azoren gehören zu Portugal und damit zur EU. Mit einer eigenen Regierung sind sie seit 1976 autonom. Alle vier Jahre findet die Wahl eines Regionalparlaments statt.

**WÄHRUNG** – Zahlungsmittel ist der Euro.

## KLIMA

Die Azoren werden von ozeanisch-subtropischem Klima geprägt. Im Winter wird es nicht kälter als 11 °C. Herbst und Frühjahr sind mild und regnerisch.



## SPRACHE PORTUGIESISCH



Küstenlandschaft Ponta Delgada

# MALERISCHE AUSSICHTEN UND KRATERSEEN



Die Natur-Highlights der Vulkaninsel São Miguel laden zur Entdeckungstour ein. Genießen Sie zunächst das Panorama des Aussichtspunkts Mosteiros Ribeira Grande. Im Anschluss daran besichtigen Sie den am Vulkankrater gelegenen Ort Sete Cidades. Die Aussichtspunkte Santiago und Vista do Rei bieten Ihnen anschließend einen sagenhaften Blick auf die Vulkanseen in der Caldeira das Sete Cidades. Eines der führenden Hotels in Ponta Delgada empfängt Sie danach auf der Veranda zu einer Erfrischungspause mit Blick über die Hafengebucht. **PDG 02**

---

## ÜBER BERG UND TAL DIE AZOREN MIT DEM BIKE ERKUNDEN (AKTIV-BIKINGTOUR)

Was für ein herrlicher Aktivausflug! Sie beginnen Ihre Radtour durch die Altstadt Ponta Delgadas mit kleinen Zwischenstopps. Danach führt Sie die Route weiter durch die Panoramalandschaft der Insel, an Steilklippen entlang zum Küstenort Franca Do Campo, wo Sie einen kurzen Stopp einlegen. Auf dem Rückweg zum Schiff fahren Sie durch wunderschöne ländliche Gebiete. **PDG B02**



Blick auf das Tal von Furnas

## RIBEIRA GRANDE UND HEISSE QUELLEN IM TAL VON FURNAS

Ribeira Grande – größte Stadt im Inselnorden – hat sich ihren ursprünglichen Charme aus der Herrschaftszeit der Portugiesen bewahrt. Im Kurort Furnas, der in einem 290 Meter tiefen Kraterkessel liegt, finden Sie mit Terra Nostra zudem einen der schönsten botanischen Gärten der Insel. Die heißen Quellen im Tal von Furnas befördern mineralhaltiges Wasser und heilsamen Schlamm an die Erdoberfläche, der schon bei so manchem Zipperlein in Form einer Fangopackung geholfen hat. **PDG 01**

## RIBEIRA GRANDE, FEUERSEE UND ANANASPLANTAGE



Ananasplantage

Ribeira Grande zeugen noch das Rathaus und die Kirche Matriz de Nossa Senhora da Estrela von der einstigen Herrschaft der Portugiesen. Nachdem Sie in den Genuss einer Likörverkostung gekommen sind, genießen Sie vom Aussichtspunkt Pico da Barrosa einen herrlichen Blick auf den Feuersee Lagoa do Fogo. Und noch einen Genuss sollten Sie nicht versäumen: Die Inselbewohner verstehen sich perfekt auf den Anbau von Ananas. Informieren Sie sich auf einer Plantage über die Frucht. **PDG 03**



Alle Ausflüge auf  
[www.aida.de/myaida](http://www.aida.de/myaida)

# SPANIEN

## LAS PALMAS/GRAN CANARIA SANTA CRUZ/TENERIFFA



**TENERIFFA IST WIE EINE KUNSTGALERIE,** die aus dem Rahmen fällt. Mal sattgrün und fruchtbar, dann karg und bizarr. Nur Spaniens höchster Berg, der Teide, thront mit seinen 3.718 Metern stets im Hintergrund. Die Nachbarinsel Gran Canaria ist ein Entdeckerparadies und bietet mit Wüstensand, Vulkanfelsen, Tropenwald, Traumstränden, 2.000 Meter hohen Gebirgen und zwei unterschiedlichen Wetterwelten ebenfalls wunderschöne Naturerlebnisse.



**LAGE** – Teneriffa (ca. 1 Mio. Einwohner) und Gran Canaria (ca. 848.000 Einwohner) sind Teil des Kanarischen Archipels. Sie liegen im östlichen Zentralatlantik, ca. 100 bis 500 Kilometer vor der marokkanischen Küste.

**POLITIK** – Die zu Spanien gehörenden Kanarischen Inseln bilden eine autonome Gemeinschaft mit einem Einkammerparlament. Der Sitz des Parlaments ist in Santa Cruz de Tenerife auf Teneriffa.

**WÄHRUNG** – Zahlungsmittel ist der Euro.



## SPRACHE

### SPANISCH

## KLIMA

Teneriffa verfügt ganzjährig über frühlingshafte Temperaturen von ca. 20 °C bis 22 °C. Der Süden Gran Canarias ist ganzjährig sonnig mit Temperaturen zwischen 20 °C und 26 °C. Im Norden ist es häufig bewölkt und regnerisch.



Blick auf Tejeda



Sonnenuntergang in Maspalomas

## STRANDTRANSFER NACH MASPALOMAS

Im Südosten der Insel faszinieren die Sanddünen von Maspalomas auf einer Länge von 6 Kilometern die Besucher. Wanderdünen aus hellgelbem Korallen- und Muschelkalk in faszinierenden Formationen oder die hübsche Strandpromenade laden zum Spaziergang ein. Oder Sie lassen sich gleich in den breiten Sandstrand fallen und nehmen ein erfrischendes Bad im Meer – schließlich ist Urlaub! Übrigens finden Sie hier auch das einzige offizielle FKK-Gebiet Gran Canarias. **GRA 10**

## EIN ERSTER ÜBERBLICK



Basilica Nuestra Señora del Pino

Der Bandama-Krater hat einen unglaublichen Durchmesser von 1.000 Metern und ist die erste Station Ihres Ausflugs. In Ihrer Sammlung „Gran Canarias schönste Orte“ dürfen aber auch Teror und Arucas keinesfalls fehlen. Teror gilt als religiöses Zentrum und die typischste kanarische Stadt der Insel. Arucas ist die drittgrößte Stadt Gran Canarias. Ihre graue Steinkirche San Juan Bautista wirkt fast etwas fremd zwischen den kleinen weißen Häusern, ist aber unbedingt ein Foto wert. **GRA 05**



Alle Ausflüge auf  
[www.aida.de/myaida](http://www.aida.de/myaida)

# LAS PALMAS UND BANDAMA-KRATER

Einen Einstieg in das kanarische Inselleben bekommen Sie im Pueblo Canario. Der Künstler Nestor de la Torre entwarf dieses charakteristische Dörfchen, das Teil des Parque Doramas ist, in den 1930er-Jahren. Das älteste Viertel Las Palmas' ist das Barrio de la Vegueta mit seinen kolonialen Häusern, Kopfsteinpflastergassen und dem Prunkstück, der imposanten Kathedrale Santa Ana samt dem Kanarischen Museum. Einen Eindruck vom vulkanischen Ursprung Gran Canarias bekommen Sie anschließend beim Besuch des Kraters Caldera de Bandama. **GRA 01**



---

## HIGHLIGHTS VON LAS PALMAS MIT DEM BIKE (SOFT-BIKINGTOUR)

Bei dieser Fahrradtour fahren Sie entlang der Uferpromenade zum Jachthafen, passieren die herrliche Gartenanlage Pueblo Canario, bevor es Richtung Triana mit seinen schönen Jugendstilgebäuden geht. Nach einem Stopp am Parque de San Telmo fahren Sie am Teatro Pérez Galdós vorbei in die Altstadt mit der Kathedrale Santa Ana und dem Casa de Colón (Kolumbushaus), das daran erinnert, dass die Schiffe von Kolumbus auf ihrer Reise nach Amerika in Las Palmas Station machten. **GRA B01**

# NATIONALPARK CAÑADAS DEL TEIDE



Wenn Sie den Eukalyptuswald La Esperanza durchqueren, erhaschen Sie einen ersten Blick auf den majestätischen Teide in der Ferne. Die Caldera de las Cañadas ist ein vulkanischer Einsturzkessel mit etwa 16 Kilometern Durchmesser, der zum Nationalpark Cañadas del Teide gehört. Meisterin Natur hat hier gekonnt mit Farben und Formen gespielt, so etwa am Mirador del Dedo de los Dios. Hier ragt die größte der bizarren Felsnadeln 30 Meter hoch in den Himmel. Den besten Blick darauf haben Sie vom Aussichtspunkt Los Roques de García. **TEN 01**

---

## STAND-UP-PADDLING UND STRAND IN ABADES

Bei dieser Tour entdecken Sie Teneriffas Küste hautnah auf dem SUP-Board auf eine einzigartige Weise! Am wunderschönen Strand von Abades, im Süden der Insel, bekommen Sie zuerst eine Einweisung durch den AIDA SUP-Guide und dann heißt es: ab aufs Brett! Übrigens: Beim Stand-up-Paddling trainieren Sie ganz nebenbei Ihren Körper und Ihren Gleichgewichtssinn. Nach Ihrer Tour entlang der Küste haben Sie noch Zeit zum Schnorcheln, Baden und Relaxen am naturbelassenen Strand. **TEN TS1**



Anaga-Gebirge an der Küste Teneriffas

## FAHRT DURCH DAS ANAGA-GEBIRGE

Den Nordostzipfel der Insel prägt das gut 1.000 Meter hohe Anaga-Gebirge, dessen Berghänge steil abfallen. Kurvenreiche Straßen ziehen sich durch diesen erdgeschichtlich ältesten Teil Teneriffas. Für die Serpentinaen werden Sie mit atemberaubenden Ausblicken belohnt. Einer der schönsten Orte der Insel ist Taganana. Im Mercedes-Wald wachsen die Methusalems unter den Lorbeerbäumen teilweise bis zu 20 Meter in die Höhe. Ebenfalls sehr sehenswert: die Universitätsstadt La Laguna. **TEN 02**

---

## ERLEBNISWELT LORO PARQUE



Papagai aus dem Loro Parque

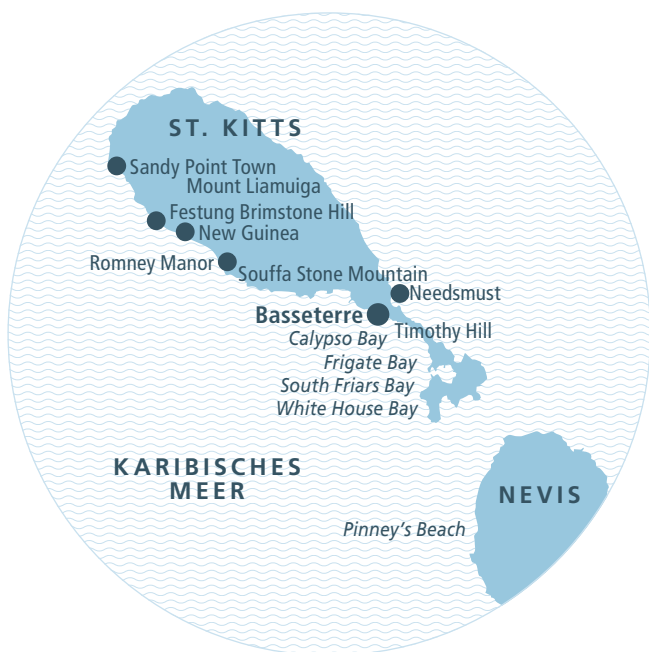
Mit 353 Arten und Unterarten fliegt und plappert im Vogelparadies Loro Parque die größte Ara-Kolonie der Welt durch die Gegend. Der wie ein tropischer Garten gestaltete Themenpark in Puerto de la Cruz gilt als einer der schönsten Europas und bietet neben den Papageien auch noch das größte Pinguinaquarium der Welt, ein Aquarium mit Haien und Unterwassertunnel, ein thailändisches Dorf und mehrere Tiershows. Ein tierischer Spaß für die ganze Familie. **TEN 03**



Alle Ausflüge auf  
[www.aida.de/myaida](http://www.aida.de/myaida)

# ST. KITTS

## BASSETERRE



**EINDRUCKSVOLLE VULKANE**, an deren Hängen sich tropischer Regenwald erstreckt, verträumte Karibikdörfer, idyllische Strandbuchten – das beschreibt St. Kitts mit Worten. Doch machen Sie sich am besten selbst ein Bild, zum Beispiel bei einer Inselrundfahrt mit dem historischen Sugar Train, einem Segeltörn entlang der spektakulären Küste oder einer gemütlichen Fahrradtour quer über die Insel.

**LAGE** – Die Insel St. Kitts mit der Hauptstadt Basseterre liegt in der Karibik. Zusammen mit der Insel Nevis bildet sie den Inselstaat St. Kitts und Nevis. Hier leben ca. 56.000 Menschen. Basseterre hat etwa 13.000 Einwohner.

**POLITIK** – Seit 1983 unabhängig und eine parlamentarische Monarchie im Commonwealth of Nations. Staatsoberhaupt ist die britische Königin, die durch einen Generalgouverneur vertreten wird.

**WÄHRUNG** – Zahlungsmittel ist der Ostkaribische Dollar, der sich in 100 Cent unterteilt. 1 Ostkaribischer Dollar entspricht ca. 0,31 Euro.

## KLIMA

Das tropisch-maritime Klima wird durch Passatwinde gemildert. Die Temperaturen bewegen sich ganzjährig zwischen 22 und 30 °C.



## SPRACHE ENGLISCH



Ingwerblüte



South Friars Bay, St. Kitts

## PANORAMAFAHRT ZUM STRAND

Bei einer Fahrt durch das Stadtzentrum begegnen Ihnen Stein- und Holzhäuser im britischen Kolonialstil, beeindruckende georgianische Villen sowie hübsche Kirchen. Mittelpunkt von Basseterre ist der Circus. Dieser wurde im Stil des Piccadilly Circus in London gebaut. Typisch karibisch wird es danach am goldfarbenen Strand in der South Friars Bay. Hier, im Süden der Insel, wird St. Kitts sehr schmal, sodass Sie teilweise sowohl in der Karibik als auch im Atlantik baden können. **KIT 07**

## SEGELTÖRN NACH NEVIS



Katamaranfahrt

Nevis ist die Schwesterinsel von St. Kitts und voller historischer und archäologischer Stätten, die von den frühen Bewohnern wie den Carib-Indianern erzählen. Die Wolke über dem Mount Nevis sehen Sie bereits von weit draußen auf dem Meer, wenn Sie mit dem Segelkatamaran Kurs auf die Insel nehmen. Bevor Sie dort am palmengesäumten Pinney's Beach vor Anker gehen, wartet auf dem Weg dahin allerdings noch ein herrlicher Schnorchelplatz mit farbenfrohen Unterwasserbewohnern auf Sie. **KIT 11**



Alle Ausflüge auf  
[www.aida.de/myaida](http://www.aida.de/myaida)



# „SUGAR TRAIN“: MIT DEM ZUCKERROHRZUG UM DIE INSEL

Noch bis in die 1970er-Jahre drehte sich auf St. Kitts fast alles um die Zuckerproduktion. Quasi mittendrin in dieser Erfolgsgeschichte befinden Sie sich in den restaurierten Waggons der ehemaligen Zuckerrohrbahn. Der „Sugar Train“ wurde 1926 in Betrieb genommen, um das Zuckerrohr von den Plantagen zur Zuckermühle in Basseterre zu transportieren. Während der Fahrt entlang der Küste und durchs Landesinnere genießen Sie wunderbare Aussichten auf Zuckerrohrplantagen, tiefe Canyons, schwarze Strände und den Inselberg Mount Liamuiga. **KIT 01**



---

## ZWISCHEN ATLANTIK UND KARIBIK (SOFT-AKTIV-BIKINGTOUR)

Bei einer Stadtrunde zeigt sich Basseterre von seiner schönsten Seite. Dazu gehören unter anderem die beiden Kathedralen und das Georgian House, eines der am besten erhaltenen Beispiele für die Architektur des 18. Jahrhunderts. Anschließend radeln Sie durch das Wohnviertel Pelican Bay in Richtung Südhalbinsel zum Aussichtspunkt Timothy Hill, wo Ihnen der Atlantik und das Karibische Meer zu Füßen liegen. Ein Badestopp in der Frigate Bay sorgt für einen erfrischenden Abschluss. **KIT B01**



Alle Ausflüge auf  
[www.aida.de/myaida](http://www.aida.de/myaida)

# ST. LUCIA

## CASTRIES



**DIESES EILAND VEREINT ALLES**, was den Zauber der Karibik ausmacht: Tropenwälder, weiße Strände und türkisfarbenes Meer. Dazu bietet die Silhouette der Deux Pitons den exklusivsten Anblick unter dem Karibikhimmel. Die beiden vor langer Zeit erloschenen Vulkankegel erheben sich fast 800 Meter über St. Lucias wilde Landschaft.

**LAGE** – Der in der Karibik liegende Inselstaat St. Lucia gehört zur Inselgruppe der Kleinen Antillen. Hier leben ca. 165.000 Menschen, die Hauptstadt Castries hat ca. 9.000 Einwohner.

**POLITIK** – St. Lucia ist seit 1979 eine parlamentarische Monarchie (im Commonwealth). Staatsoberhaupt ist die britische Königin, vertreten durch einen Generalgouverneur.

**WÄHRUNG** – Zahlungsmittel ist der Ostkaribische Dollar, der sich in 100 Cent unterteilt. 1 Ostkaribischer Dollar entspricht ca. 0,31 Euro.



## SPRACHE

ENGLISCH  
PATOIS

## KLIMA

Das heiße tropische Klima wird durch ständig wehende Passatwinde gemildert.

Die Durchschnittstemperaturen liegen zwischen 28 und 32 °C.



Farbenfroher Straßenzug, St. Lucia

# DIE HÖHEPUNKTE VON ST. LUCIA



Auf dieser Rundfahrt erleben Sie die schönsten Ecken der Insel. Als Erstes fahren Sie durch Castries und erreichen den Aussichtspunkt Morne Fortune. Ihren nächsten, längeren Halt machen Sie an einer Werkstatt für Kunsthandwerk. Weiter geht es entlang der Atlantik-Ostküste nach Vieux Fort an der Südspitze zum Aussichtspunkt Moule a Chique. Auch die Plantage Balenbouche steht auf dem Programm, die zum Kulturerbe der Insel gehört. In Choiseul besichtigen Sie den Handwerkermarkt und in Soufrière die heißen Schwefelquellen Sulphur Springs. Sie genießen noch ein Mittagessen, bevor Sie zurückfahren. Auf dem Rückweg machen Sie weitere Fotostopps mit Blick auf die Deux Pitons und am Marigot Bay. **STL 03**

---

## ST. LUCIA MIT DEM BIKE ERLEBEN (SCHNUPPER-BIKINGTOUR)

Sie starten von Castries aus in Richtung Flughafen bergauf zum Leuchtturm, wo Sie eine fantastische Aussicht genießen können. Die weitere Route führt Sie entlang der Küstenstraße mit einem erfrischenden Badestopp an der Karibikküste. Die Strecke zurück zum Schiff erfolgt auf befahrenen Straßen entlang der Küste. Sie machen auf dem Weg einen Abstecher in die Hauptstadt Castries. **STL B03**



Regenwald

## MIT DER SEILBAHN DURCH DEN REGENWALD

Ein absolut einmaliger Ausflug! Sie fahren mit dem Bus zum Seilbahnpark im Regenwald oben in den Bergen, wo Sie mit der Seilbahn die Wipfel des Regenwaldes durchqueren. Anschließend können Sie auf einem Rundweg die Flora und Fauna des Regenwalds ganz nah erleben. Zum Schluss: kurz erfrischen und die schönsten Souvenirs aussuchen, dann geht es zurück zu Ihrem Zuhause auf dem Meer. **STL 13**

---

## KATAMARANFAHRT ENTLANG DER KÜSTE



Grüne Küste von Castries

Was gibt es Schöneres, als sich von den Wellen tragen zu lassen und dabei eine schöne Insel-landschaft zu genießen? Steigen Sie auf den Motorkatamaran und bewundern Sie die Westküste der Insel. Sie streifen die Bucht von Soufrière und nehmen Kurs auf die paradisische Bucht von Anse Cochon. Hier können Sie Ihre Freizeit ganz nach Lust und Laune beim Schwimmen oder Sonnen am Strand verbringen. Wenn alle wieder an Bord sind, steuert der Katamaran Marigot Bay an, wo ein letzter Fotostopp eingelegt wird. **STL 11**



# ST. MAARTEN

## PHILIPSBURG



**IN DEN NIEDERLANDEN AUFWACHEN**, in Frankreich speisen und am Abend wieder heim zu niederländischen Ufern? Das ist auf St. Maarten nur ein Katzensprung. Denn seit rund 350 Jahren teilen sich die beiden Nationen die kleine Karibikinsel, die dadurch als weltweit einziges Fleckchen Erde eine niederländisch-französische Grenze hat. Kolumbus soll die Insel am 11. November 1493, am Tag des heiligen Martin, gesichtet haben – daher auch ihr Name.

**LAGE** – St. Maarten gehört zur Gruppe der Inseln über dem Winde in der Karibik. Auf der Insel leben ca. 77.000 Menschen, 37.000 davon im französischen und 40.000 im niederländischen Teil.

**POLITIK** – Der Norden ist Teil des französischen Überseedepartements Guadeloupe und gehört damit zur EU. Der Süden gehört zu den Niederländischen Antillen und damit zum Königreich der Niederlande. Er ist nicht Teil der Europäischen Union.

**WÄHRUNG** – Im französischen Teil zahlt man mit Euro, im niederländischen Teil offiziell mit dem Antillen-Gulden. 1 Antillen Gulden entspricht ca. 0,47 Euro.

# KLIMA

Die jährliche Durchschnittstemperatur liegt bei 27 °C. Für ein wenig Abkühlung sorgen die aus östlicher Richtung wehenden Passatwinde.



# SPRACHE

NIEDERLÄNDISCH  
FRANZÖSISCH



Bucht auf St. Maarten



Marina von St. Maarten

## SEGELABENTEUER AUF DER BRIGG „MERCEDES“

Die Schönheiten der Insel können Sie bei einer Segeltour auf dem traditionellen Zweimaster „Mercedes“ entlang der Küste ganz entspannt an sich vorüberziehen lassen. Während Sie allerlei Geschichten über St. Maarten lauschen, einen Snack oder ein kühles Getränk genießen, fällt der Blick auf das historische Fort Amsterdam, auf palmengesäumte Strände und türkisblaues Meer. Schöner kann Urlaub kaum sein. **STM 30**

## SHOPPING UND STRAND



Typische Häuserzeile

Nicht bewegen, nur gucken, heißt es für Flugzeugbegeisterte, die Starts und Landungen aus unmittelbarer Nähe sehen möchten. Das können Sie am Maho Beach, der direkt am Flughafen von St. Maarten liegt. Natürlich können Sie sich an diesem paradiesischen Strand aber auch einfach nur sonnen und baden oder in eine der zahlreichen Beachbars schlendern – die vielleicht beste Erholung nach dem vorangegangenen Bummel durch das charmante Marigot im französischen Teil der Insel. **STM 35**



Alle Ausflüge auf  
[www.aida.de/myaida](http://www.aida.de/myaida)



# ST. MAARTENS HÖHEPUNKTE

Während einer Fahrt über die Insel nach Marigot können Sie den Anblick von Natur, Stränden und Fischerdörfern genießen. Immer wieder eröffnen sich imposante Ausblicke: etwa auf die Baie Orientale an der Atlantikküste oder vom Aussichtspunkt Cole Bay Hill. Den Sprung ins Nachbarland merken Sie kaum. Lediglich das Boundary Monument markiert den Staatenwechsel. Und doch ist in Marigot, der Hauptstadt des französischen Teils, alles ein wenig anders. Kleine Boutiquen und Cafés vermitteln die charmante Kleinstadtatmosphäre Südfrankreichs. **STM 02**



---

## VON DEN NIEDERLANDEN NACH FRANKREICH MIT DEM PEDELEC (PEDELEC-BIKINGTOUR)

Ihre Entdeckungstour mit dem Pedelec führt Sie durch die quirligen Straßen von Philipsburg und den niederländischen Teil von St. Maarten über den Cole Bay Hill zur Staatsgrenze – wobei Sie Ihre „Grenzüberquerung“ bildlich festhalten können. Durch den französischen Inselteil fahren Sie in die Hauptstadt Marigot und entlang der Küste durch elegante Villenviertel zum legendären Flugzeugstrand Maho Beach. Ein paar Strände weiter können Sie ein erfrischendes Bad im Meer genießen. **STM B04**

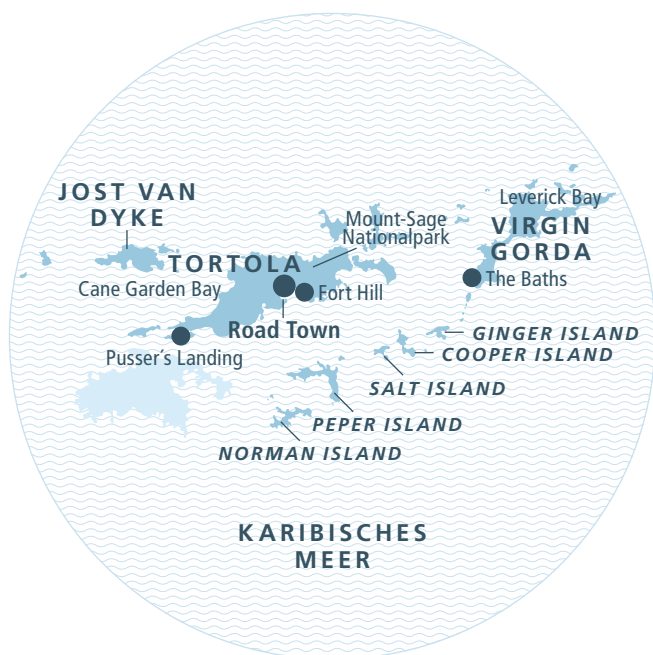
---



Alle Ausflüge auf  
[www.aida.de/myaida](http://www.aida.de/myaida)

# TORTOLA

## ROAD TOWN



**FEINE WEISSE SANDSTRÄNDE**, üppige grüne Hügel und geschützte Häfen mit im Meer schaukelnden Jachten – willkommen auf Tortola, der Hauptinsel der Britischen Jungferninseln. Hier befindet sich auch die Hauptstadt Road Town, in der sich Ruinen aus vergangenen Zeiten mit einsamen, palmen-gesäumten Stränden und warmherziger Gastfreundschaft mischen. Der höchste Berg des gesamten Archipels ist der 541 Meter hohe Mount Sage.

**LAGE** – Tortola ist die größte Insel der Britischen Jungferninseln, eines britischen Überseegebiets in der Karibik. Tortola hat etwa 23.500 Einwohner.

**POLITIK** – Tortola ist britisches Überseegebiet mit Königin Elisabeth II. als Staatsoberhaupt, vertreten durch einen Gouverneur.

**WÄHRUNG** – Zahlungsmittel ist der US-Dollar, der sich in 100 Cent unterteilt. 1 US-Dollar entspricht ca. 0,85 Euro.

## KLIMA

Das Klima ist tropisch mild, die täglichen Höchsttemperaturen sind durch Winde gemäßigt und pendeln zwischen 25 °C im Winter und 28 °C im Sommer.



## SPRACHE ENGLISCH



Segelboote vor Tortola

# VIRGIN GORDA UND THE BATHS



Auf zum Inselhopping! Eine Schnellfähre bringt Sie nach Virgin Gorda. Die dramatischen Konturen der drittgrößten Insel der Britischen Jungferninseln erinnerten Christoph Kolumbus angeblich an eine liegende Frauengestalt – „Fat Virgin“ – und gaben der Insel so ihren Namen. Naturschönheiten finden Sie hier während Ihrer Fahrt mit dem offenen Safaribus im Überfluss. Am Traumstrand The Baths erwarten Sie dann jede Menge Kokospalmen und eine bizarre Strand und Felslandschaft eingebettet im türkisfarbenen Meer. **TOR 10**

---

## TORTOLAS WILDE STRÄNDE MIT DEM PEDELEC ENTDECKEN (PEDELEC-BIKINGTOUR)

Entdecken Sie die schönsten Plätze Tortolas bei einer Tour mit dem Pedelec. Sie fahren Richtung Westen zu den wunderschönen Buchten Sea Cow Bay und Hannah Bay. Von dort aus geht es weiter entlang des Mount-Sage-Nationalparks mit seiner faszinierenden Vegetation und über den Zion Hill an die Nordküste der Insel. Nach einem Badestopp nahe der Long Bay wartet an der Surfer-Bar Bomba's Shack die nächste Erfrischung – diesmal in Form eines Kaltgetränks – auf Sie. **TOR B04**



Häuser so bunt wie die karibische Lebensfreude

## IMPRESSIONEN VON TORTOLA

Die charmante Hauptstadt Road Town entdecken Sie ganz landestypisch bei einer Fahrt im offenen Safaribus. Dabei besticht die Main Street mit ihren farbenfrohen alten Holz- und Steingebäuden und original westindischem Charme. Auf Fort Hill befindet sich die Ruine des britischen Fort George aus dem 18. Jahrhundert. In der Cane Garden Bay an Tortolas Nordküste erwartet Sie ein herrlicher Strand, der zum Baden und Relaxen einlädt, bevor es über den Zion Hill zurückgeht.

**TOR 01**

---

## EIN TAG IM PARADIES



Findlinge, Virgin Gorda

Weltberühmt sind die Bilder der teilweise haushohen Findlinge auf Virgin Gorda, der Schwesterinsel von Tortola, mit ihren karibischen Traumstränden und dem azurblauen Wasser. Eine Fähre bringt Sie zur Leverick Bay. Hier erwartet Sie ein Mittagessen in einem Restaurant am Jachthafen, bevor Sie im offenen Safaribus mit Stopps am Hog Heaven und an der Savannah Bay zu den gewaltigen Granitformationen von The Baths fahren. Dort ist dann Zeit zum Entspannen und Schwimmen. **TOR 13**



Alle Ausflüge auf  
[www.aida.de/myaida](http://www.aida.de/myaida)

# MyAIDA

**IHRE  
VORTEILE  
AUF  
EINEN  
BLICK**

- ATTRAKTIVE ONLINE-ANGEBOTE
- VORAB RESERVIEREN
- DAS GESAMTE AIDA AUSFLUGS-PROGRAMM
- INDIVIDUELLER REISEKALENDER OHNE ÜBERSCHNEIDUNGEN
- DIE TICKETS LIEGEN ZU REISEBEGINN IN IHRER KABINE

---

IHR PERSÖNLICHES REISEPORTAL AUF  
**[www.aida.de/myaida](http://www.aida.de/myaida)**

---

**ATTRAKTIVE ANGEBOTE SICHERN** Auf **[www.aida.de/myaida](http://www.aida.de/myaida)** können Sie sich attraktive Angebote für Ihre Lieblingsausflüge je nach Verfügbarkeit bis kurz vor Reisebeginn sichern.

**ALLE AUSFLÜGE ENTSPANNT AUSWÄHLEN** In Ihrer digitalen Urlaubswelt steht Ihnen bereits vor Reisebeginn die komplette Auswahl unseres Ausflugsprogramms zur Verfügung. Da bei einigen Ausflügen die Kapazitäten limitiert sind, empfehlen wir Ihnen die Reservierung bereits vor Urlaubsbeginn ganz entspannt vorzunehmen.

An Bord brauchen Sie sich dann um nichts mehr zu kümmern.

**AIDA PREMIUM GÄSTE:** Sie können Ihre Ausflüge auf MyAIDA bevorzugt als Erste aussuchen und reservieren.

**SIE ÄNDERN IHRE MEINUNG?** Kein Problem, auf MyAIDA können Sie Ihre Ausflugsreservierungen bis kurz vor Reisebeginn ändern.

# EINFACH ANMELDEN



## Highlights

Hier finden Sie alle AIDA Ausflüge, Activities, die geltenden Ausflugsbedingungen sowie wertvolle Tipps für die Planung Ihres persönlichen Urlaubsprogramms.

[www.aida.de/myaida](http://www.aida.de/myaida)

---



**Anmeldung** Bitte melden Sie sich auf [www.aida.de/myaida](http://www.aida.de/myaida) mit Ihrem Vor- und Nachnamen, Ihrer AIDA Buchungsnummer und Ihrem Passwort an.

Unser Tipp: AIDA Clubmitglieder haben die Möglichkeit, aus ihrer Reiseübersicht im AIDA Clubportal direkt und ohne erneute Passworteingabe zum MyAIDA Bereich zu wechseln.

---



**Log-in** Nach dem Log-in klicken Sie auf Reiseplanung / Ausflüge und können im Anschluss für jeden Hafen Ihrer Reise den Lieblingsausflug auswählen und reservieren. Zahlungen erfolgen ganz bequem per Überweisung, mit Ihrer Kreditkarte, via PayPal oder Sofortüberweisung.

---



**Ausflugstickets** Die Ausflugstickets liegen zu Reisebeginn in Ihrer Kabine für Sie bereit. Bei Fragen zu den Landausflügen stehen Ihnen unsere AIDA Scouts an Bord natürlich gern zur Verfügung.

Alle Informationen finden Sie auch in unseren FAQ unter [www.aida.de/myaida](http://www.aida.de/myaida)

# MIT AIDA AN LAND

## IHRE VORTEILE AUF EINEN BLICK

**QUALITÄT** Saubere, bequeme Busse sind für uns ebenso selbstverständlich wie erfahrene Reiseleiter, die sich vor Ort bestens auskennen.

**SICHERHEIT** Bei der Organisation unserer Ausflüge hat Ihre Sicherheit für uns höchste Priorität. Natürlich sind Sie auf jedem Ausflug versichert.

**RECHTZEITIG WIEDER AN BORD** Nach jedem Ausflug bringen wir Sie rechtzeitig zurück an Bord. Bei eventueller Verspätung wartet unser Kapitän auf Sie.

**QUALIFIZIERTE REISELEITER** Die AIDA Bordsprache ist Deutsch und auch auf unseren Ausflügen werden Sie von deutschsprachigen Reiseleitern begleitet, wann immer es möglich ist. Diese sind jedoch in einigen Ländern kaum oder gar nicht verfügbar. In diesem Fall werden die Ausflüge von englischsprachigen Reiseleitern geführt.

**FAIRE PREISE** Keine versteckten Extrakosten: Eintrittsgelder, Gebühren etc. sind, falls nicht ausdrücklich anders erwähnt, bereits im Ausflugspreis enthalten.

## PRIVATTOUREN: AUSFLÜGE MIT EIGENEM CHAUFFEUR

In ausgewählten Häfen reservieren wir für Sie Pkws und Vans inklusive ortskundigen Fahrern (englischsprachig, kein Reiseleiter). Sie wählen die Besichtigungsziele. Ihr Fahrer bringt Sie dorthin und rechtzeitig zurück zum Schiff. Wie alle unsere Ausflüge können Sie auch Ihre Privattour schon vor der Reise über MyAIDA reservieren.

### BITTE BEACHTEN SIE:

Pro Hafen ist eine limitierte Anzahl an Fahrzeugen verfügbar. Die Aufteilung des Ausflugspreises unter den Teilnehmern liegt in Ihrer Hand. Eventuell anfallende Zusatzkosten für Personen und /oder Fahrzeuge sind direkt vor Ort zu bezahlen. Eine Kreditkarte sollten Sie immer dabei haben.





### TREFFPUNKT

Treffpunkt, Uhrzeit und wichtige Hinweise finden Sie auf Ihrem Ausflugs-ticket. Bitte erscheinen Sie rechtzeitig am Treffpunkt. Dieser befindet sich an Bord oder auf der Pier, direkt an den Ausflugsbussen.



**AUSFLUGSTICKET** Das Ticket ist Ihre „Eintrittskarte“ für den Ausflug und wird zu Beginn eingesammelt.



**BORDKARTE** Auch für Ihre Ausflüge gilt: Bitte immer die Bordkarte mitnehmen! Sie ist Ihr Zugangsausweis zum Schiff.



**GETRÄNKE** Bitte nehmen Sie auf Ausflügen ausreichend zu trinken mit. An welchen Orten des Schiffes Wasserflaschen erhältlich sind, können Sie der Bordzeitung AIDAheute entnehmen.

## HINWEISE FÜR UNTERWEGS



**SONNENSCHUTZ** Zeigen Sie dem Sonnenbrand die kalte Schulter – Sonnencreme, Kopfbedeckung und Sonnenbrille nicht vergessen.



**BARGELD** Etwas Bargeld dabeizuhaben, ist auf jedem Ausflug hilfreich. An der Rezeption des Schiffes erfahren Sie mehr zu den aktuellen Umtauschmöglichkeiten.



**WERTSACHEN** Gehen Sie auf Nummer sicher und lassen Sie Wertsachen und Schmuck im Kabinensafe an Bord.



### KLEIDUNG

Für Ihren Ausflug empfehlen wir Ihnen bequemes Schuhwerk und funktionelle Kleidung. Achten Sie bitte auf eine dem Kulturkreis des Gastlandes angemessene Bekleidung. So sollten beim Besuch religiöser Stätten generell Knie und Schultern bedeckt sein. Weitergehende Bekleidungsvorschriften (z. B. in Tempeln oder Moscheen) finden Sie in den Hinweisen zum jeweiligen Ausflug.

## **AIDAdiva**

Von Barbados  
nach Gran Canaria

25.03.2018 – 13.04.2018

## **AIDAdiva**

Von der  
Dominikanischen Republik  
nach Gran Canaria

31.03.2018 – 13.04.2018