



# TIPPS FÜR ENTDECKER



SÜDOSTASIEN

12/2017 bis 02/2018





**LEINEN LOS** – Nutzen Sie bis kurz vor Reisebeginn unsere attraktiven Online-Angebote auf [www.aida.de/myaida](http://www.aida.de/myaida)! Falls Sie sich noch nicht entscheiden können, beraten wir Sie gern am Ausflugscounter an Bord.

**HIGHLIGHTS**  
entspannt planen

**LAND  
IN  
SICHT**



**LIEBE  
AIDA  
GÄSTE**

Genießen Sie die Vorfreude auf Ihre Traumreise an Bord von AIDA und auf unvergessliche Erlebnisse an Land. Ihre Entdeckertouren können Sie schon jetzt planen. Wir haben eine Auswahl spannender Ausflüge

für Sie zusammengestellt. Unser gesamtes Ausflugsprogramm finden Sie auf Ihrem MyAIDA Reiseportal.

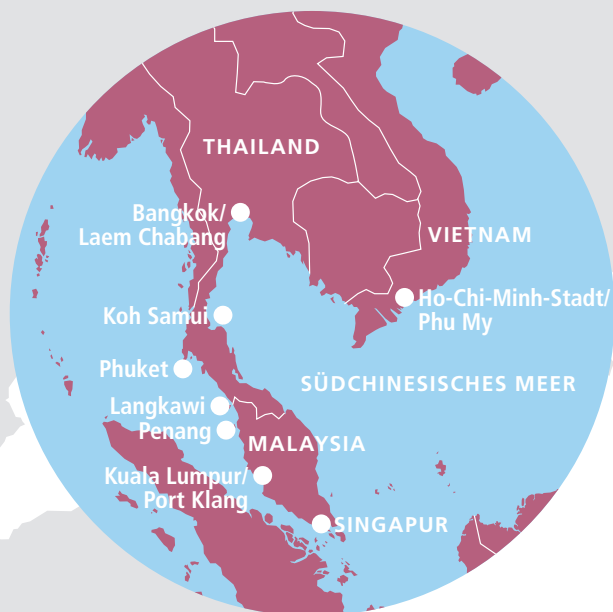
Viel Spaß beim Entdecken!  
Ihr AIDA Ausflugssteam

# INHALT

## AIDA AUSFLÜGE VORAUSS

06 MyAIDA

08 MIT AIDA AN LAND



## AUSFLUGSHÄFEN

12 BANGKOK/LAEM CHABANG (THAILAND)

16 HO-CHI-MINH-STADT/PHU MY (VIETNAM)

20 KOH SAMUI (THAILAND)

24 KUALA LUMPUR/PORT KLANG (MALAYSIA)

28 LANGKAWI (MALAYSIA)

32 PENANG (MALAYSIA)

36 PHUKET (THAILAND)

40 SINGAPUR (SINGAPUR)

### TIPP

Wählen Sie Ihre Ausflugsziele in ausgewählten Häfen selbst und buchen Sie eine exklusive Privattour mit eigenem Pkw und Fahrer. Jetzt über MyAIDA reservieren!

## AIDA ACTIVITIES

10 BIKING/PEDELEC – GOLFAUSFLÜGE – WASSERSPORT



Hier finden Sie unser gesamtes Ausflugsprogramm für alle Ziele Ihrer Reise  
[www.aida.de/myaida](http://www.aida.de/myaida)

# MyAIDA

ATTRAKTIVE ONLINE-ANGEBOTE //  
VORAB RESERVIEREN // DAS GESAMTE  
AIDA AUSFLUGSPROGRAMM // INDIVI-  
DUELLER REISEKALENDER OHNE ÜBER-  
SCHNEIDUNGEN // DIE TICKETS LIEGEN  
ZU REISEBEGINN IN IHRER KABINE //

## IHR PERSÖNLICHES REISEPORTAL AUF [www.aida.de/myaida](http://www.aida.de/myaida)

### Attraktive Angebote sichern

Auf [www.aida.de/myaida](http://www.aida.de/myaida) können Sie sich attraktive Angebote für Ihre Lieblingsausflüge je nach Verfügbarkeit bis kurz vor Reisebeginn sichern.

Reservierung bereits vor Urlaubsbeginn ganz entspannt vorzunehmen.

An Bord brauchen Sie sich dann um nichts mehr zu kümmern.

### Alle Ausflüge entspannt auswählen

In Ihrer digitalen Urlaubswelt steht Ihnen bereits vor Reisebeginn die komplette Auswahl unseres Ausflugsprogramms zur Verfügung. Da bei einigen Ausflügen die Kapazitäten limitiert sind, empfehlen wir Ihnen die

### AIDA PREMIUM Gäste:

Sie können Ihre Ausflüge auf MyAIDA bevorzugt als Erste aussuchen und reservieren.

### Sie ändern Ihre Meinung?

Kein Problem, auf MyAIDA können Sie Ihre Ausflugsreservierungen bis kurz vor Reisebeginn ändern.

## EINFACH ANMELDEN



Bitte melden Sie sich auf [www.aida.de/myaida](http://www.aida.de/myaida) mit Ihrem Vor- und Nachnamen, Ihrer AIDA Buchungsnummer und Ihrem Passwort an.

**Unser Tipp:** AIDA Clubmitglieder haben die Möglichkeit, aus ihrer Reiseübersicht im AIDA Clubportal direkt und ohne erneute Passworteingabe zum MyAIDA Bereich zu wechseln.



Nach dem Log-in klicken Sie auf Reiseplanung/ Ausflüge und können im Anschluss für jeden Hafen Ihrer Reise den Lieblingsausflug auswählen und reservieren. Zahlungen erfolgen ganz bequem per Überweisung, mit Ihrer Kreditkarte, via PayPal oder Sofortüberweisung.



Die Ausflugs tickets liegen zu Reisebeginn in Ihrer Kabine für Sie bereit. Bei Fragen zu den Landausflügen stehen Ihnen unsere AIDA Scouts an Bord natürlich gern zur Verfügung.

Alle Informationen finden Sie auch in unseren FAQ unter [www.aida.de/myaida](http://www.aida.de/myaida)



**Ihre Highlights** Hier finden Sie alle AIDA Ausflüge, Activities, die geltenden Ausflugsbedingungen sowie wertvolle Tipps für die Planung Ihres persönlichen Urlaubsprogramms [www.aida.de/myaida](http://www.aida.de/myaida)

# MIT AIDA AN LAND

## IHRE VORTEILE AUF EINEN BLICK

**QUALITÄT** Saubere, bequeme Busse sind für uns ebenso selbstverständlich wie erfahrene Reiseleiter, die sich vor Ort bestens auskennen.

**SICHERHEIT** Bei der Organisation unserer Ausflüge hat Ihre Sicherheit für uns höchste Priorität. Natürlich sind Sie auf jedem Ausflug versichert.

**RECHTZEITIG WIEDER AN BORD** Nach jedem Ausflug bringen wir Sie rechtzeitig zurück an Bord. Bei eventueller Verspätung wartet unser Kapitän auf Sie.

**QUALIFIZIERTE REISELEITER** Die AIDA Bordsprache ist Deutsch und auch auf unseren Ausflügen werden Sie von deutschsprachigen Reiseleitern begleitet, wann immer es möglich ist. Diese sind jedoch in einigen Ländern kaum oder gar nicht verfügbar. In diesem Fall werden die Ausflüge von englischsprachigen Reiseleitern geführt.

**FAIRE PREISE** Keine versteckten Extrakosten: Eintrittsgelder, Gebühren etc. sind, falls nicht ausdrücklich anders erwähnt, bereits im Ausflugspreis enthalten.

## PRIVATTOUREN: AUSFLÜGE MIT EIGENEM CHAUFFEUR

In ausgewählten Häfen reservieren wir für Sie Pkws und Vans inklusive ortskundigen Fahrern (englischsprachig, kein Reiseleiter). Sie wählen die Besichtigungsziele. Ihr Fahrer bringt Sie dorthin und rechtzeitig zurück zum Schiff. Wie alle unsere Ausflüge können Sie auch Ihre Privattour schon vor der Reise über MyAIDA reservieren.

**Bitte beachten Sie:** Pro Hafen ist eine limitierte Anzahl an Fahrzeugen verfügbar. Die Aufteilung des Ausflugspreises unter den Teilnehmern liegt in Ihrer Hand. Eventuell anfallende Zusatzkosten für Personen und/oder Fahrzeuge sind direkt vor Ort zu bezahlen. Eine Kreditkarte sollten Sie immer dabei haben.



**TREFFPUNKT** Treffpunkt, Uhrzeit und wichtige Hinweise finden Sie auf Ihrem Ausflugs ticket. Bitte erscheinen Sie rechtzeitig am Treffpunkt. Dieser befindet sich an Bord oder auf der Pier, direkt an den Ausflugsbussen.



**AUSFLUGSTICKET** Das Ticket ist Ihre „Eintrittskarte“ für den Ausflug und wird zu Beginn eingesammelt.



**BORDKARTE** Auch für Ihre Ausflüge gilt: Bitte immer die Bordkarte mitnehmen! Sie ist Ihr Zugangsausweis zum Schiff.



**GETRÄNKE** Bitte nehmen Sie auf Ausflügen ausreichend zu trinken mit. An welchen Orten des Schiffes Wasserflaschen erhältlich sind, können Sie der Bordzeitung AIDA heute entnehmen.

## HINWEISE FÜR UNTERWEGS



**SONNENSCHUTZ** Zeigen Sie dem Sonnenbrand die kalte Schulter – Sonnencreme, Kopfbedeckung und Sonnenbrille nicht vergessen.



**BARGELD** Etwas Bargeld dabeizuhaben, ist auf jedem Ausflug hilfreich. An der Rezeption des Schiffes erfahren Sie mehr zu den aktuellen Umtauschmöglichkeiten.



**WERTSACHEN** Gehen Sie auf Nummer sicher und lassen Sie Wertsachen und Schmuck im Kabinensafe an Bord.

**KLEIDUNG** Für Ihren Ausflug empfehlen wir Ihnen bequemes Schuhwerk und funktionelle Kleidung. Achten Sie bitte auf eine dem Kulturkreis des Gastlandes angemessene Bekleidung. So sollten beim Besuch religiöser Stätten generell Knie und Schultern bedeckt sein. Weitergehende Bekleidungs Vorschriften (z. B. in Tempeln oder Moscheen) finden Sie in den Hinweisen zum jeweiligen Ausflug.



# AIDA ACTIVITIES

**EXKLUSIV NUR MIT AIDA:  
AKTIVE ENTDECKERAUSFLÜGE  
FÜR JEDEN GESCHMACK**



## BIKING/ PEDELEC

**STÄDTETOUREN**

**LANDSCHAFTSTOUREN**

**PANORAMAFahrTEN**

Grandiose Natur auf intensive Weise erleben. Reiseziele einmal aus anderen Perspektiven sehen. Bei unseren Fahrrad- oder Pedelectouren mit eingebautem Rückenwind verbinden Sie Entdeckungen und erholsame Bewegung.



## WASSER- SPORT


**DIE SCHÖNHIT DER  
MEERE AUF TAUCH-  
UND SCHNORCHEL-  
AUSFLÜGEN ENTDECKEN**

## GOLFEN

**PLATZGANG AUF  
AUSGEWÄHLTEN  
GOLFPLÄTZEN**

**SCHNUPPERGOLFEN AUF  
DER DRIVING RANGE**

Fahren Sie über das blaue Meer zu den schönsten Greens und schlagen Sie auf den besten Golfplätzen der Welt ab. Ganz gleich, ob Einsteiger oder Fortgeschrittener – wir bieten Ihnen individuelles Golfvergnügen an Bord und an Land.



Hier finden Sie alle AIDA  
Activities für Ihre Reiseziele  
[www.aida.de/myaida](http://www.aida.de/myaida)

# BANGKOK / LAEM CHABANG

THAILAND



**HEILIGE TEMPEL UND TURBULENTE MÄRKTE,**  
Tradition und Moderne: Es sind genau diese  
Kontraste, die Bangkok vibrieren lassen.  
Eine Stadt mit vielen Gesichtern, aber vor allem  
eine Stadt der Menschen, der Lebensfreude, des  
Lächelns. Entdecken Sie Thailands unvergleich-  
liche Metropole – von ihren Gründervätern  
„Stadt der Engel“ genannt – mit eigenen Augen  
und lassen Sie sich dabei auf Schritt  
und Tritt überraschen.

**WÄHRUNG** – Zahlungsmittel  
ist der Thailändische Baht,  
der sich in 100 Satang  
unterteilt. 10 Baht entsprechen  
ca. 0,26 Euro.

**Politik** – Thailand ist  
seit 1932 eine konstitu-  
tionelle Monarchie.  
Der König ist das  
Staatsoberhaupt.

## SPRACHE Thai



Wat Suthat, Bangkok

**KLIMA** – Wegen des  
tropischen Klimas gibt es  
kaum Temperaturschwan-  
kungen. Von Oktober bis  
Ende Januar ist es warm  
mit viel Niederschlag, von  
Februar bis Ende April ist  
es trocken und heiß bei  
32–38 °C.

## LAGE

Laem Chabang ist eine  
thailändische Hafenstadt am  
Golf von Thailand. Das Land  
hat ca. 70 Millionen Einwoh-  
ner. Rund 8,2 Millionen  
Menschen leben in der Haupt-  
stadt Bangkok, der mit Ab-  
stand größten Stadt Thailands.

# BANGKOKS HÖHEPUNKTE



Die Baumeister des Königspalasts wollten ein Abbild des Himmels schaffen und sind dem ziemlich nahe gekommen. Die zahlreichen Palastgebäude sind mit kunstvollen Holzschnitzereien und Perlmutterinszenen verziert. Das Allerheiligste aber ist der Smaragdbuddha aus Jade, der auf einem goldenen Altar thront. Auch im Wat Pho und Wat Traimit lächeln Ihnen prächtige Buddhas sanft entgegen. Anschließend wird Ihnen eine Fahrt mit dem typischen Long-Tail-Boot sowie der Besuch einer Schmuckmanufaktur ein Lächeln auf Gesicht zaubern. **LCH 04**

## PATTAYA MIT DEM BIKE ENTDECKEN (SOFT-BIKINGTOUR)

Radeln Sie durch die blühende Vergangenheit und Gegenwart Pattayas. Per Bus reisen Sie bequem in den ältesten Stadtteil des berühmten Badeorts. Gehen Sie von hier aus auf Entdeckerfahrt. Entlang des bunten Markttreibens führt der Ausflug durch China Town und die Vororte Pattayas, hin zur weltbekannten Muay Thai Boxschule. Die Walking Street, das energetische Herz der Neustadt, empfängt Sie im Anschluss mit offenen Armen und lädt dazu ein, Lieblingsecken auf eigene Faust zu entdecken. **LCH B01A**



Wat Pho, Bangkok

## BANGKOKS BUDDHAS: LIEGENDER UND GOLDENER BUDDHA

Alle Buddhafiguren – Nachbildungen des „Erleuchteten“ – sind den Thais heilig. Der imposant liegende Buddha im Wat Pho, dem ältesten Tempel Bangkoks, wird Sie allein durch seine Größe ins Staunen versetzen. Das wohl Faszinierendste an der 45 Meter langen Statue sind die Fußsohlen: Sie sind mit den heiligen Kennzeichen Buddhas verziert. Der Wat Traimit beherbergt den weltweit größten Buddha, der vor über 700 Jahren aus rund 5,5 Tonnen purem Gold gegossen wurde. **LCH 12**

## LONG-TAIL-BOOTSFAHRT AUF DEM CHAO PHRAYA UND ASIATIQUE NACHTMARKT



Marktboot, Bangkok

Die Lebensadern Bangkoks bilden seit jeher der Fluss Chao Phraya und seine Nebenarme. Auf diesen Kanälen spielte sich bis in das 19. Jahrhundert das städtische Leben ab, denn die erste richtige Straße wurde erst 1862 gebaut. Hier fährt „Tante Emma“ immer noch Boot und verkauft frisches Obst, Gemüse und Fisch. Bei einer Fahrt mit einem Long-Tail-Boot erleben Sie den ursprünglichen Charme der Stadt und können danach noch auf dem Asiatique Nachtmarkt shoppen. **LCH 23**

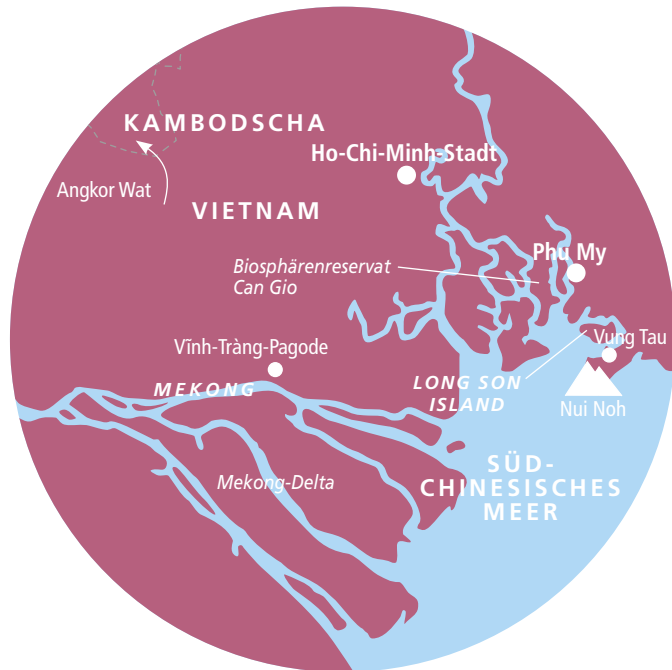


Alle Ausflüge auf  
[www.aida.de/myaida](http://www.aida.de/myaida)



# HO-CHI-MINH-STADT/PHU MY

## VIETNAM



**WOLKENKRATZER NAHE REISFELDERN, Wasserbüffel neben Luxuslimousinen an der Ampel, Tausende traditioneller Fahrradrikschas und knatternder Mopeds – willkommen in Ho-Chi-Minh-Stadt! Seit 1975 trägt die geschäftige Metropole den Namen des vietnamesischen Revolutionsführers Ho Chi Minh. Doch die Bevölkerung liebt ihr Saigon. Und wer weiß, nachdem Sie die Stadt kennengelernt haben, wird es Ihnen vielleicht genauso gehen.**

**KLIMA** – Tropisches Klima mit Höchsttemperaturen bei 36 °C. Es muss immer mit Regenschauern gerechnet werden.

**Politik** – Vietnam ist eine sozialistische Republik. Die Kommunistische Partei Vietnams ist die einzige Partei im Staat.

**WÄHRUNG** – Zahlungsmittel ist der Vietnamesische Dong. 10.000 Dong entsprechen ca. 0,40 Euro.

## LAGE

Ho-Chi-Minh-Stadt liegt am Westufer des Flusses Saigon, der ins Südchinesische Meer mündet. In Ho-Chi-Minh-Stadt (bis 1976 Saigon) leben ca. 8,2 Mio. Menschen. Hauptstadt Vietnams ist Hanoi.



## SPRACHE

Vietnamesisch



Ho-Chi-Minh-Stadt




Ben-Thanh-Markt, Ho-Chi-Minh-Stadt

## DIE TUNNEL VON CU CHI UND HO-CHI-MINH-STADT

Die unterirdischen Geheimgänge von Cu Chi leisteten den Partisanen im Vietnamkrieg einst gute Dienste. Ihre Gegner fanden meist nicht einmal den Eingang zu den Labyrinth. Heute ist der Besuch der Tunnelanlagen eine Mischung aus Abenteuer, Erinnerung und Geschichtsunterricht. Anschließend erwartet Sie Ho-Chi-Minh-Stadt mit seinen vielen Sehenswürdigkeiten einschließlich des Ben-Thanh-Markts, der mit seinen landestypischen Köstlichkeiten zum Bummeln einlädt. **PHU 05**

## MEKONG-DELTA KOMPLETT



Mekong-Delta

Das Mekong-Delta wird auch als Brotkorb Vietnams bezeichnet. Die vielen Flussarme nahe der Mündung sind Bewässerung und zugleich Transportwege für Obst und Gemüse, das hier angebaut wird. Bei Ihrem Besuch der hübschen Vinh-Trang-Pagode werden Sie vom lächelnden Buddha empfangen, bevor Sie selbst selig lächelnd mit dem Sampan-Boot über den Mekong gleiten und alles über das Leben der Einheimischen und den Obstanbau sowie die Honig- und Kokosnussbonbonherstellung erfahren. **PHU 04**

# DAS BESTE VON HO-CHI-MINH-STADT

In Ho-Chi-Minh-Stadt können Sie bei einem Rundgang durch das Historische Museum wertvolle Artefakte und Gemälde der Landesgeschichte und eine Vorstellung des Wasserpuppentheaters bewundern. Die Kathedrale Notre-Dame ist ebenso wie das alte Postamt von der französischen Kolonialarchitektur geprägt. Das prunkvollste Gebäude der Stadt ist der Wiedervereinigungspalast, aber auch der Ben-Thanh-Markt samt Uhrenturm gehört zu den Wahrzeichen der Stadt.

Abschließend genießen Sie noch die grandiose Aussicht vom Bitexco Financial Tower. **PHU 03**



## HO-CHI-MINH-STADT UND SEINE GEGENSÄTZE MIT DEM BIKE (SOFT-AKTIV-BIKINGTOUR)

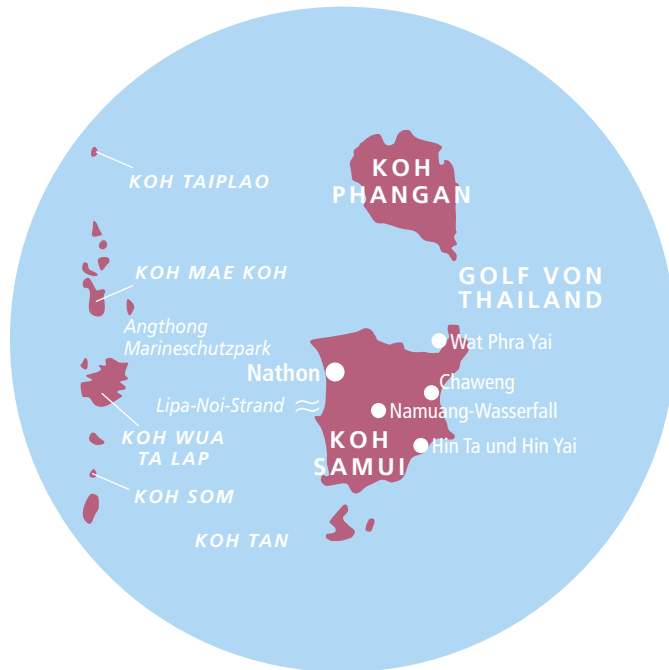
Mit dem Bus fahren Sie vom Hafen von Ho-Chi-Minh-Stadt in die City. Zwischen den unzähligen typischen Mopeds radeln Sie durch das frühere Saigon und entdecken seine Sehenswürdigkeiten. Entlang des Wiedervereinigungspalastes geht es zur Kirche Notre-Dame – einem französischen Architektur-Relikt aus Kolonialzeiten. Der Guide führt Sie vorbei am historischen Postgebäude in Richtung des legendären Hotel Rex. Vom 265 Meter hohen Bitexco Financial Tower bietet sich Ihnen ein atemberaubender Ausblick über die Stadt, bevor Sie auf dem Ben-Thanh-Markt Gelegenheit zum Essen und Bummeln haben. **PHU B01**



Alle Ausflüge auf  
[www.aida.de/myaida](http://www.aida.de/myaida)

# KOH SAMUI

## THAILAND



**MAKELLOS WEISSE STRÄNDE, kristallklares Wasser, majestätische Kokospalmen und malerische Landschaften. Wer auf der Suche nach dem tropischen Paradies ist, wird feststellen: Koh Samui kommt dem Ideal sehr nah. Die Gewässer um die bezaubernde Insel im Golf von Thailand stehen besonders bei begeisterten Tauchern hoch im Kurs.**

**WÄHRUNG** – Zahlungsmittel ist der Thailändische Baht, der sich in 100 Satang unterteilt. 10 Baht entsprechen ca. 0,26 Euro.

**POLITIK** – Thailand ist seit 1932 eine konstitutionelle Monarchie. Der König ist das Staatsoberhaupt.

## SPRACHE Thai



Koh Samui, Thailand

**Klima** – Aufgrund des tropischen Klimas gibt es kaum Temperaturschwankungen. Von Oktober bis Ende Januar ist es warm mit viel Niederschlag, von Februar bis Ende April ist es trocken und heiß bei 32 bis 38 °C.

## LAGE

Die thailändische Insel Koh Samui, mit ihren rund 46.000 Einwohnern, ist ca. 35 Kilometer vom Festland entfernt und liegt im Golf von Thailand. Mit der Hauptstadt Na Thon gehört sie zur Provinz Surat Thani.



Buddhastatue im Kloster Phra Yai

## EINMAL UM DIE INSEL

Einer der wohl überwältigendsten Anblicke Koh Samuis ist der goldene, 12 Meter hohe Buddha des Klosters Phra Yai. Das Wahrzeichen des buddhistischen Tempels ist bei einer Rundreise genauso ein Muss wie die unbeschreiblich schöne Natur. Von dem Aussichtspunkt bei Chaweng genießen Sie einen grandiosen Rundblick auf die Inselwelt im türkisfarbenen Meer. Die weltberühmten, wie von Menschenhand bearbeiteten, runden Felsformationen Hin Ta und Hin Yai sollen Ihnen dabei ebenso wenig entgehen wie der Na Muang Wasserfall. **SAM 01**

## ENTSPANNUNG AM MAI SAMUI BEACH



Kaum etwas geht über das Wellenrauschen des Ozeans, während der Sand zwischen den Zehen kribbelt. Im Mai Samui Beach Resort erwartet Sie ein wundervoll entspannter Strandtag. In nur wenigen Minuten sind Sie an einem der Traumstrände der Insel, an dem Sie sich genüsslich zurücklehnen können. Zum Mittag können Sie sich auf kulinarische Überraschungen im Hotelrestaurant freuen, bevor es auf eine zweite Runde zurück an den Strand oder in die exklusive Pool-Landschaft geht. **SAM 16**

# DSCHUNKENFAHRT DURCH DIE INSELWELT

Denkt man an Thailand, schießen Bilder von wunderschönen Inseln, weißen Sandstränden und bewachsenen Felsformationen in den Kopf. Zu Recht, wie Sie auf einer Bootsfahrt durch die thailändische Inselwelt sehen können. Vom Bangrak Pier aus besuchen Sie in einer landestypischen

Dschunke die paradiesische Insel Koh Mae Koh. Zwischen Mittagessen an Bord und Entdeckungen an Land bietet sich ausreichend Gelegenheit, um sich im kristallklaren Inselwasser zu erfrischen, bevor es mit dem Boot zurück

Richtung Pier geht. **SAM 04**



## MIT DEM PEDELEC ZUM WASSERFALL (PEDELEC-BIKINGTOUR)

Die Insel Koh Samui begeistert durch schier unglaubliche Vielfalt, die am besten aktiv bei einer Fahrradtour genossen wird. Mit dem Pedelec durchqueren Sie landestypische Ortschaften und herrlich grüne Natur. Er klingt das Rauschen des Na Muang Wasserfalls, ist es Zeit für eine Pause. Der weitere Weg führt durch urige Landschaften, vorbei an Kokosnuss-Hainen und (mit etwas Glück) Wasserbüffeln. Danach geht es auf einer Küstenstraße mit grandiosem Ausblick direkt an den Strand. Jetzt ist die ideale Gelegenheit für eine ausgiebige Badepause. **SAM B04**



Alle Ausflüge auf  
[www.aida.de/myaida](http://www.aida.de/myaida)



# KUALA LUMPUR / PORT KLANG

MALAYSIA



**VON PORT KLANG AUS FÜHREN ALLE WEGE** zu Malaysias Bundeshauptstadt, Kuala Lumpur. Der kometenhafte Aufstieg dieser faszinierenden Metropole ist schlicht überwältigend. Im Jahre 1857 gab es hier nichts – außer der Hoffnung auf Edelmetall. Als sich die ersten Zinnsucher am Zusammenfluss der Flüsse Gombak und Klang niederließen, schlug die Geburtsstunde der Stadt, deren Name frei übersetzt „schlammige Flussmündung“ bedeutet.

**LAGE** – Malaysia in Südostasien liegt am Südchinesischen Meer. Hier leben ca. 28 Millionen Menschen, die Hauptstadt Kuala Lumpur hat ca. 1,5 Millionen Einwohner.

**Politik** – Staatsform ist eine konstitutionelle Wahlmonarchie und parlamentarische Demokratie. Staatsoberhaupt ist der König von Malaysia.

**WÄHRUNG** – Zahlungsmittel ist der Malaysische Ringgit, der sich in 100 Sen unterteilt. 1 Ringgit entspricht ca. 0,25 Euro.

## KLIMA

Feuchtheißes Tropenklima mit Nordost- und Südwestmonsun und ganzjährigen Durchschnittstemperaturen von 27 °C. Die Luftfeuchtigkeit liegt meist über 80 %.



## SPRACHE MALAYSISCH



Skyline von Kuala Lumpur





Höhlen von Batu

## MALAYSIAS VERBORGENE SCHÄTZE UND GRANDIOSE AUSSICHTEN

Die Höhlen von Batu sind ein Heiligtum der Hindus und eine der meistbesuchten Attraktionen in der Umgebung Kuala Lumpurs. Sie beherbergen eine Reihe von Hindutempeln, von denen etliche dem Gott Murugan gewidmet sind. Sie widmen sich danach der Zinnherstellung und besuchen Royal Selangor – die größte Zinnfabrik der Welt. Und noch ein weiteres Highlight: den 421 Meter hohen Fernsehturm KL Tower, von dem Sie einen grandiosen Rundblick über die ganze Stadt haben. **KUL 04**

## TRADITIONELLES MALAYSIA



Blaue Moschee

Vielleicht möchten Sie ganz vorn beginnen, in Klang – der ehemaligen Königsstadt in Selangor mit Malaysias größtem Seehafen, Port Klang. Die Traditionen des Landes lernen Sie am besten bei der Begegnung mit den äußerst gastfreundlichen Malaysiern kennen. Besuchen Sie eine malaysische Familie und trinken Sie gemeinsam eine Tasse Tee. Anschließend führt Sie Ihr Ausflug über Shah Alam und weiter ins Stadtzentrum mit dem Alam-Shah-Palast und der mächtigen Blauen Moschee. **KUL 01**

# KUALA LUMPUR KLASSISCH: MALAYSIAS LEBENDIGE GESCHICHTE

Das palastartige Nationalmuseum zeigt eine Ausstellung zum Werdegang der Stadt von ihren Anfängen über die Kolonialzeit bis heute. Beim Ausflug auf historischen Spuren geht es weiter zur Nationalmoschee und zu den Petronas Twins, die stolze 452 Meter hoch in den Himmel ragen. In Chinatown sollten Sie am Sri-Mahamariamman-Tempel besser keine Blumengirlanden opfern: Dieser Hindutempel ist der Regengöttin geweiht! Einen Blick auf die überbordende Fassade mit unzähligen Statuen der Gottheiten dürfen Sie aber schon riskieren. **KUL 03**



## DURCH MALAYSIAS HAUPTSTADT MIT DEM BIKE (SOFT-AKTIV-BIKINGTOUR)

Auf einer gemütlichen Fahrradtour erleben Sie Kuala Lumpur hautnah. Es geht durch das Zentrum vorbei an allen wichtigen Sehenswürdigkeiten wie dem Merdeka Square, an dem Malaysias Unabhängigkeit ausgerufen wurde, dem eindrucksvollen Sultan-Abdul-Samad-Gebäude, das sich vor dem Dataran Merdeka erhebt, hinauf auf den Fernsehturm KL Tower sowie zu den Petronas Twins. Nach einem kurzen Bummel durch Chinatown radeln Sie durch die wunderschöne Parkanlage Lake Gardens zurück. **KUL B01**



Alle Ausflüge auf  
[www.aida.de/myaida](http://www.aida.de/myaida)

# LANGKAWI

## MALAYSIA



**PUDERZUCKERSTRÄNDE, UMSPÜLT** vom türkisfarbenen Meer, geheimnisvoller Dschungel mit rauschenden Wasserfällen – so lässt sich Pulau Langkawi beschreiben. Fahrten über die Insel vor Malaysias Westküste führen Sie an riesigen Reisfeldern entlang, auf denen Wasserbüffel den Tag und die Menschen an sich vorbeiziehen lassen. Dazwischen liegen idyllische Dörfer. Ein legendenreiches Naturparadies, dessen Entdeckung sich lohnt.


**LAGE** – Langkawi ist ein Archipel in der südlichen Andamanensee und umfasst 104 Inseln. Pulau Langkawi ist die Hauptinsel und mit ca. 50.000 Einwohnern die bevölkerungsstärkste Insel des Archipels. Ca. 3.000 Menschen leben in der Hauptstadt Kuah.

**Politik** – Staatsform ist eine konstitutionelle Wahlmonarchie und parlamentarische Demokratie. Staatsoberhaupt ist der König von Malaysia.

**WÄHRUNG** – Zahlungsmittel ist der Malaysische Ringgit, der sich in 100 Sen unterteilt. 1 Ringgit entspricht ca. 0,25 Euro.

## KLIMA

Feuchtheißes Tropenklima mit Nordost- und Südwestmonsun und ganzjährigen Durchschnittstemperaturen von 27 °C. Die Luftfeuchtigkeit liegt meist über 80 %.



## SPRACHE

### MALAYSISCH



Sky Bridge auf Langkawi

# LANGKAWI KOMPAKT



Im Kultur- und Handwerkszentrum von Budaya wird malaysisches Kunsthandwerk präsentiert. Hier können Sie nach Herzenslust zwischen Holzschnitzereien und Keramik stöbern und den Handwerkern bei der Arbeit zuschauen. Kunstvoll geht es in der Galeria Perdana weiter, auch Prime Minister's Gallery genannt. Hier stellt der ehemalige malaysische Premierminister aus, was ihm von Politikern an Präsenten überreicht worden ist. In Kuah, Langkaws Inselhauptstadt, wartet noch die 12 Meter hohe Adlerskulptur auf Sie. **LGK 01**

## WASSERSPASS IM MEERESNATIONALPARK

Geführte Schnorcheltouren? Tauchausflüge für erfahrene Taucher? Sie haben die Wahl. Der Meeresnationalpark Pulau Payar liegt südlich des tropischen Eilands Langkawi mit seinen traumhaften Stränden. Die unbewohnte Insel kann mit einzigartigen Korallenriffen punkten, die zu zahlreichen Wasseraktivitäten einladen. Erkunden Sie mit dem AIDA Team die Heimat unzähliger Schwarmfische, Langusten und Schildkröten – und selbst kleiner Haie!



Strand auf Langkawi

## DIE PERFEKTE ART DER ERHOLUNG: INSELHOPPING

Wer auf Langkawi Lust bekommt, in See zu stechen, kann mit dem Boot von Insel zu Insel hüpfen. Schwimmen, sonnen, abschalten – mehr müssen Sie nicht tun, wenn Sie die Insel der schwangeren Jungfrau (Pulau Dayang Bunting) und die Insel der nassen Reiskörner (Pulau Beras Basah) besuchen. Beide gehören zu den insgesamt gut 100 Inseln des Archipels, die sich um die Hauptinsel Pulau Langkawi gruppieren. Und beide locken mit Palmen und Traumstränden an türkisblauem Meer. **LGK 05**

## DIE INSELWELT AUF EINEN BLICK



Laman-Padi-Museum

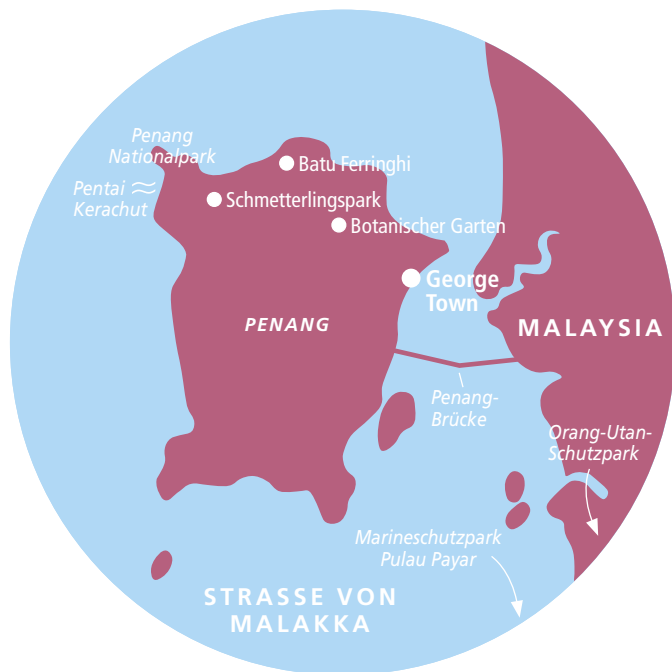
Reisanbau zum Anfassen erleben Sie im Laman-Padi-Museum mit Reisgarten. Hier erfahren Sie Wissenswertes zum Reisanbau und können auf der dazugehörenden Farm eventuell gleich selbst Hand anlegen. Besonders eindrucksvoll ist es, die üppige Natur Langkaws aus der Vogelperspektive zu bestaunen. Dazu bringt Sie eine Seilbahn ganz bequem auf den imposanten Machincang Mountain. Vom zweithöchsten Berg der Insel haben Sie einen atemberaubenden Blick auf die tropische Pflanzenwelt. **LGK 02**



Alle Ausflüge auf  
[www.aida.de/myaida](http://www.aida.de/myaida)

# PENANG

## MALAYSIA



### WELTSTADT MIT RASANTER GESCHICHTE.

Penang ist eine der vielfältigsten Inseln des Ostens und Malaysias beliebtestes Ziel. Turbulente Märkte, das prachtvolle Klanhaus Khoo Kongsi, geschmückte Tempel – in der Hauptstadt George Town empfängt Sie ein pulsierender Schmelztiegel asiatischer Kulturen. Einen wunderbaren Kontrast dazu bildet der ellenlange Strand von Batu Ferringhi.

## SPRACHE

### MALAYSISCH



Traditionelle malaysische Kühe

**LAGE** – Die Insel Penang gehört zum Bundesstaat Penang, der an der Westküste der malaysischen Halbinsel an der Straße von Malakka liegt. Die Hauptstadt ist George Town mit ca. 180.000 Einwohnern.

**WÄHRUNG** – Zahlungsmittel ist der malaysische Ringgit. 1 Ringgit entspricht ca. 0,25 Euro.

### Klima – Feuchtheißes

Tropenklima mit Nordost- und Südwestmonsun und ganzjährigen Durchschnittstemperaturen von 27 °C. Die Luftfeuchtigkeit liegt meist über 80 %.

## POLITIK

Staatsform ist eine konstitutionelle Wahlmonarchie und parlamentarische Demokratie. Staatsoberhaupt ist der König von Malaysia.



George Town, Penang



# PENANG: STADT UND GÄRTEN



Erleben Sie Penang auf einer bequemen Stadtrundfahrt. Der Ausflug führt Sie zunächst vorbei an einem chinesischen und einem hinduistischen Tempel auf die Straße der Harmonie. Gläubige fast aller Weltreligionen gehen hier friedlich ihren Ritualen nach. Vorbei am 232 Meter hohen Vulkan KOMTAR und dem Regierungsgebäude Penangs, gelangen Sie zum Botanischen Garten. Spazieren Sie durch die traumhafte Anlage, entdecken Sie 100-jährige Bäume, gigantische Seerosen und den paradiesischen Wasserfallgarten. Zum Abschluss besichtigen Sie einen tropischen Gewürzgarten. **PEN 14**

## TEMPEL, BOTANISCHER GARTEN UND CHINATOWN MIT DEM BIKE

Eine entspannte Bikingtour, gespickt mit tollen Highlights: Die Kolonialbauten Penangs verbreiten einen Hauch von Europa in Malaysia. Besichtigen Sie danach eine der farbenfrohen buddhistischen Tempelanlagen. Der Botanische Garten Penangs lädt im Anschluss zu einem Rundgang ein. Durch die Bezirke Little India und Chinatown führt die Tour schließlich auf einen landestypischen Markt. Hier begegnet Ihnen das traditionell-malaysische Marktgewusel und vielleicht finden Sie das eine oder andere Souvenir. **PEN B01**



Kek-Lok-Tempel

## TEMPEL UND HÜGEL

Im Nordosten der Insel befindet sich Georgetown – die größte Stadt Penangs. Nur wenige Minuten dauert die Fahrt von der Talstation bis zum Hausberg Penang Hill. Auf etwa 800 Metern Höhe genießen Sie einen herrlichen Blick über Georgetown und können während des Aufenthalts ausgiebig Höhenluft schnuppern. Nachdem Sie wieder an der Talstation angekommen sind, fahren Sie mit dem Bus zum beeindruckenden Kek-Lok-Tempel. Die chinesisch-buddhistische Kultstätte ist einer der größten Tempel in ganz Südostasien und gilt sogar als größter buddhistischer Tempel Malaysias. **PEN 03**

## PENANG UND SEINE HIGHLIGHTS



Marmor-Buddha

Entdecken Sie die Highlights der malaysischen Insel. Mit dem Bus geht es zunächst zu dem Tempel Wat Chaiya Mangkalam. Besichtigen Sie hier die drittgrößte liegende Buddha-Statue der Welt. Im ältesten burmesischen Tempel der Insel erwartet Sie danach der Anblick des berühmten Marmor-Buddhas. Im Anschluss besuchen Sie eine lokale Batikfabrik und das prächtige, von chinesischen Immigranten um 1900 erbaute Khoo-Kongsi-Klanhaus. Eine Panoramafahrt mit Stopp an einem Obst- und Gewürzstand führt Sie schließlich zu einem Aussichtspunkt mit Sicht auf die Penang-Brücke. Genießen Sie den herrlichen Ausblick bei einem Fotostopp. **PEN 01**



Alle Ausflüge auf  
[www.aida.de/myaida](http://www.aida.de/myaida)



# PHUKET

## THAILAND



**DAS SÜDLICH VON BANGKOK GELEGENE PHUKET** zählt zu den weltweit beliebtesten Urlaubsregionen. Besucher betört die Perle der Andamanensee sofort mit ihren offensichtlichen Reizen: **paradiesische Buchten, traumhaftes Wetter und imposante Inselnlandschaften.** Erst auf den zweiten Blick fallen auch die prächtigen Tempelanlagen ins Auge, die ein Spiegel der thailändischen Vergangenheit sind.

**LAGE** – Phuket liegt in der Andamanensee im Süden von Thailand. Auf der Halbinsel leben ca. 322.000 Einwohner.

**Politik** – Thailand ist eine konstitutionelle Monarchie. Staatsoberhaupt ist der König, der gleichzeitig Schirmherr des Buddhismus in Thailand ist.

**WÄHRUNG** – Zahlungsmittel ist der Thailändische Baht, der sich in 100 Satang unterteilt. 10 Baht entsprechen ca. 0,26 Euro.

## KLIMA

Das Klima in Phuket ist tropisch. Von April bis November herrscht die Regenzeit. Die Temperaturen betragen das ganze Jahr über 32,2 °Grad.



## SPRACHE

### Thailändisch



Promthep Cape, Phuket



Rang Yai Island

## INSELHOPPING UND RELAXEN AUF RANG YAI ISLAND

Eine herrliche Panoramafahrt führt Sie zunächst zur Royal Phuket Marina. Von hier aus startet Ihr Speedboot-Abenteuer zur James-Bond-Insel. Der traumhafte Strand diente bereits vielen Filmen als wunderschöne Kulisse. Nach einem anschließenden Abstecher nach Panyi Island fahren Sie mit dem Boot weiter nach Rang Yai Island. Verbringen Sie auf der paradisischen Insel gemütliche Stunden bei einem leckeren Barbecue, entspannen Sie beim Baden und genießen Sie die Landschaft. **HKT 04**

## EIN TAG AUF KOH PHI PHI



Stand auf Kho Phi Phi

Mit dem Bus fahren Sie durch das thailändische Urlaubsparadies Phuket zur Royal Phuket Marina. Mit einem Speedboot gelangen Sie zur traumhaften Insel Koh Phi Phi. Besichtigen Sie die Filmkulisse von „The Beach“ und entdecken Sie das traumhafte Eiland beim Schnorcheln und Baden. Anschließend bringt Sie das Boot an den Traumstrand von Ton-Sai-Bay. Speisen Sie im Natural Resort Hotel zu Mittag und genießen Sie das unglaubliche Panorama. **HKT 05**

# INSELRUNDFAHRT UND FOLKLORE-SHOW

Per Minibus besuchen Sie zunächst den südlichsten Punkt Phukets. Vom Promthep Cape aus bietet sich Ihnen eine sagenhafte Aussicht über die malerische Küste Thailands. Besichtigen Sie danach Wat Chalong, den größten Tempel Phukets. Erkunden Sie diesen faszinierenden Ort und dessen einmalige Architektur. Nach einer kurzen Weiterfahrt in ein typisch thailändisches Dorf erwartet Sie eine traditionelle Folklore-Darbietung mit Tänzen und Musik. **HKT 01**



## WASSERWELT AKTIV ENTDECKEN

Kaum eine Region der Welt wirkt auf Tauchbegeisterte so einladend wie die Wasserwelt Phukets. Schnorcheln Sie in kristallklarem Wasser und beobachten Sie die unzähligen kleinen Fische, die sich unter der Wasseroberfläche tummeln. Oder wie wäre es mit einem Tauchgang an den wundervoll lebendigen Riffen der umliegenden Tauchgebiete? Begegnungen mit vorbeiziehenden Mantarochen, Walhaien, Barrakudas oder Makrelenschwärmen sind hier keine Seltenheit.



Alle Ausflüge auf  
[www.aida.de/myaida](http://www.aida.de/myaida)

# SINGAPUR

## SINGAPUR



**WILLKOMMEN IN EINER METROPOLE,**  
die Superlative sammelt: Die schönste, größte,  
beste – und sie gilt als sauberste Stadt der Welt.  
Hier wirft niemand seinen Abfall auf die Straße.  
Merlion – halb Löwe, halb Fisch und Singapurs  
steinernes Wahrzeichen – wacht über das Erbe  
aus Kolonialzeiten, alte Hindutempel und  
quirlige Märkte. Seien Sie gespannt auf  
koloniale Pracht und asiatischen Zauber in  
einer modernen Stadt.

## WÄHRUNG

# S\$

Zahlungsmittel ist der Singapur-Dollar, der sich in 100 Cent unterteilt. 1 Singapur-Dollar entspricht ca. 0,63 Euro.

## SPRACHE

# ENGLISCH, MALAIISCH, CHINESISCH UND TAMIL

**POLITIK** – Singapur ist seit 1959 eine Republik im Commonwealth.

**KLIMA** – Das tropische Klima mit hoher Luftfeuchtigkeit sorgt für Temperaturen von 25 bis 28 °C. Die Regenzeit während des Nordostmonsuns dauert von November bis Januar. Plötzliche Schauer gibt es das ganze Jahr über.

## LAGE

Singapur liegt vor der Südspitze der Malaiischen Halbinsel, zwischen der Johorstraße und der Straße von Singapur, und ist durch zwei befahrbare Dämme mit ihr verbunden. In dem Insel- und Stadtstaat leben ca. 5,6 Mio. Menschen.



Singapur Skyline



Blick vom Riesenrad „Singapore Flyer“, Singapur

## SINGAPORE FLYER: HOCH ÜBER DER STADT

Wahrlich ganz weit oben sind Sie, wenn die gläsernen Kabinen des Riesenrads „Singapore Flyer“ ihren höchsten Punkt erreicht haben: 165 Meter über dem Boden. Es ist das höchste Riesenrad der Welt und bietet einen atemberaubenden Rundblick über die Stadt. Ein riesiges Vergnügen und eine ausgezeichnete Gelegenheit, die singapurische Kultur zu erleben, ist auch der Bummel über den Nachtmarkt im Bugis Village, bevor es mit einem hölzernen Bumboot durch die Marina Bay zurückgeht. **SIN 05**

## ZOO-SAFARI BEI NACHT



Unser Tipp für Nachtaktive: Die Nachtsafari durch den Zoo von Singapur ist ein eindrucksvolles Erlebnis. Im Amphitheater wartet die Creatures of the Night, eine Zirkusshow mit nachtaktiven Tieren wie Otter, Marderbär und Tüpfelhyäne. Lauschen Sie den Stimmen der Nacht während der Fahrt mit einer leisen Elektrobahn. Oder genießen Sie die besondere Atmosphäre, während Sie die glitzernde Skyline Singapurs von einer der vielen Brücken bei Nacht bewundern. **SIN 07**

# STILVOLLES SINGAPUR

Ob in einer Galerie für Kalligrafie oder dem obligaten Teehaus – in Chinatown erwarten Sie faszinierende Eindrücke. Der größte Tempel, Sri Mariamman, ist der älteste hinduistische Tempel der Stadt. Die nach Gewürzen duftenden Straßen Little Indias locken mit Jasmingirlenden und seidenen Saris. In der Straße der Araber befindet sich Singapurs größte Moschee, die Sultan-Moschee. Eine Fahrt auf einem typischen Bumboot führt Sie durch die Marina Bay mit Blick auf den Singapore Flyer bis zum Clarke Quay. **SIN 03**



## SENTOSA ISLAND UND DAS WELTGRÖSSTE AQUARIUM

Mit der Seilbahn gelangen Sie vom Hafen auf die Vergnügunginsel Sentosa Island. Entdecken Sie die Attraktionen der Insel bei einer spektakulären Panoramaseilbahnfahrt mit dem Cable Car, bevor Sie die Magnetschwebebahn an die Water Front führt. Ein Besuch des interaktiven Seidenstraßen-Museums lässt Sie in die Geschichte Singapurs eintauchen, bevor Sie im Singapore Sea Aquarium über 800 Fischarten, mehr als 200 Haie und unzählige Mantarochen entdecken können. Relaxen Sie danach am Strand, besuchen Sie das Hard Rock Café oder bummeln Sie entspannt durch die Geschäfte. **SIN T07**

## **AIDAbella**

Thailand, Malaysia  
und Singapur 1

19.12.2017–27.02.2018

## **AIDAbella**

Thailand, Malaysia  
und Singapur 2

02.01.2018–13.02.2018