



# TIPPS FÜR ENTDECKER



WESTEUROPA /  
MITTELMEER

10/2019 bis 04/2020





**LEINEN LOS** – Nutzen Sie bis kurz vor Reisebeginn unsere attraktiven Online-Angebote auf [www.aida.de/myaida](http://www.aida.de/myaida)! Falls Sie sich noch nicht entscheiden können, beraten wir Sie gern am Ausflug Counter an Bord.

---

**HIGHLIGHTS**  
entspannt planen

**LAND  
IN  
SICHT**





# LIEBE AIDA GÄSTE

Genießen Sie die Vorfreude auf Ihre Traumreise an Bord von AIDA und auf unvergessliche Erlebnisse an Land. Ihre Entdeckertouren können Sie schon jetzt planen.

Wir haben eine Auswahl spannender Ausflüge für Sie zusammengestellt. Unser gesamtes Ausflugsprogramm finden Sie in Ihrem Reiseportal MyAIDA.

Viel Spaß beim Entdecken!  
Ihr AIDA Ausflugsteam

# AIDA ACTIVITIES

**06** BIKING/PEDELEC  
GOLFAUSFLÜGE  
SCUDDY-TOUREN  
WASSERSPORT



## TIPP

Wählen Sie Ihre Ausflugsziele in ausgewählten Häfen selbst und buchen Sie eine exklusive Privattour mit eigenem Pkw und Fahrer. Jetzt über MyAIDA reservieren!



[www.aida.de/myaida](http://www.aida.de/myaida)

Hier finden Sie unser gesamtes Ausflugsprogramm für alle Ziele Ihrer Reise.

# AUSFLUGSHÄFEN

---

## 08 FRANKREICH

10 PARIS/LE HAVRE

---

## 12 GROSSBRITANNIEN

14 LONDON/DOVER

16 LONDON/SOUTHAMPTON

---

## 18 NIEDERLANDE

20 ROTTERDAM

---

## 22 PORTUGAL

24 FUNCHAL/MADEIRA

26 LISSABON

28 PORTO/LEIXÕES

---

## 30 SPANIEN

32 A CORUÑA

34 BARCELONA

36 BILBAO

38 MÁLAGA

40 PALMA DE MALLORCA/MALLORCA

42 SANTIAGO DE COMPOSTELA/FERROL

44 SEVILLA/CÁDIZ

---

## 46 SPANIEN/KANARISCHE INSELN

48 ARRECIFE/LANZAROTE

50 LAS PALMAS DE GRAN CANARIA/GRAN CANARIA

52 PUERTO DEL ROSARIO/FUERTEVENTURA

54 SANTA CRUZ DE TENERIFE/TENERIFFA

---

# AIDA AUSFLÜGE

56 MyAIDA

58 MIT AIDA AN LAND

# AIDA ACTIVITIES

**EXKLUSIV NUR MIT AIDA:  
AKTIVE ENTDECKERAUSFLÜGE  
FÜR JEDEN GESCHMACK**




## GOLFEN

**PLATZGANG  
AUF AUSGEWÄHLTEN  
GOLFPLÄTZEN**

**SCHNUPPERGOLFEN AUF  
DER DRIVING RANGE**

Fahren Sie über das blaue Meer zu den schönsten Greens und schlagen Sie auf den besten Golfplätzen der Welt ab. Ganz gleich, ob Einsteiger oder Fortgeschrittener – wir bieten Ihnen individuelles Golfvergnügen an Bord und an Land.



## BIKING / PEDELEC

**STÄDTETOUREN**

**LANDSCHAFTSTOUREN**

**PANORAMAFahrTEN**



# WASSERSPORT

STAND-UP-PADDLING

SCHNORCHELN

---



## SCUDDY

GEFÜHRTE SCUDDY-TOUREN

FAHRSPASS AUF DREI RÄDERN

---



Hier finden Sie alle AIDA Activities für Ihre Reiseziele  
[www.aida.de/myaida](http://www.aida.de/myaida)

# FRANKREICH

## PARIS/LE HAVRE



### **ENTDECKEN SIE DAS QUIRLIGE TOR** zur

Seine-Metropole! Die Hafenstadt Le Havre ist der ideale Ausgangsort, um in der Normandie liebliche Landschaften und mittelalterliche Städte zu erkunden. Von der malerischen Natur der Normandie ließen sich schon die Künstler des Impressionismus inspirieren. Oder träumen Sie von einem Ausflug in die Stadt der Liebe? Dann lässt Paris diesen Traum vielleicht wahr werden.



**LAGE** – Die französische Hafenstadt Le Havre liegt am Ärmelkanal unmittelbar an der Mündung der Seine. Hier leben ca. 172.000 Menschen. Frankreichs Hauptstadt Paris hat ca. 2,2 Millionen Einwohner.

**POLITIK** – Die Französische Republik ist eine parlamentarische Demokratie und Mitglied der EU.


**WÄHRUNG** – Zahlungsmittel ist der Euro.

# KLIMA

Mildes, ausgeglichenes Klima mit ca. 17 °C im Frühling und Herbst sowie ca. 25 °C im Sommer. Der Winter ist feucht bei durchschnittlich 5 °C.



# SPRACHE FRANZÖSISCH



Blick auf die Kathedrale Notre-Dame, Paris

# KULINARISCH: NORMANNISCHE GAUMENFREUDEN



Wussten Sie, dass die Normandie auch die Heimat der drei großen normannischen C ist? Sie stehen für Cidre, Calvados und Camembert. Nach einer Fahrt durch die herrliche Landschaft können Sie sich bei einem Besuch in der Käserei Graindorge selbst davon überzeugen. Hier erfahren Sie alles über die Käseherstellung der französischen Spezialität. Danach geht es weiter nach Pont-l'Évêque in die Destillerie Père Magloire, Produktionsstätte einer der führenden französischen Calvados-Marken. **LEH18**

---

## LE HAVRE KOMPLETT MIT DEM PEDELEC (PEDELEC-BIKINGTOUR)

Einmal durch Le Havre und Umgebung – kein Problem mit dem Pedelec, das Sie beim Treten durch seinen Elektromotor unterstützt. Bei Ihrer Tour passieren Sie die auffällige Kuppelhalle Espace Niemeyer sowie die imposante Kathedrale Notre-Dame aus dem 16. Jahrhundert und die Kirche Saint-Joseph. Vom Leuchtturm der Gemeinde Sainte-Adresse fahren Sie durch die Vororte Sainte-Adresse, Sanvic und Mont-Gaillard und zurück durch Le Havres Montgeon-Park und am Rathaus vorbei. **LEHB04**



Blick auf den Eiffelturm

## PARIS ZU WASSER UND ZU LAND

Tout Paris, das heißt alles, was Sie in Paris unbedingt gesehen haben müssen, fasst dieser Ausflug in der Stadt der Liebe zusammen. Eine Stadtrundfahrt führt Sie u. a. an der Place de la Concorde, dem Eiffelturm, der Opéra Garnier und dem Triumphbogen vorbei. Während Sie einen leckeren Lunch bei einer Bootsfahrt genießen, können Sie den Eiffelturm, die Île de la Cité und die Kathedrale Notre-Dame de Paris aus der Wasserperspektive bewundern. Appetit auf Paris bekommen? **LEH01**

---

## ROUEN: HISTORISCHE HAUPTSTADT DER NORMANDIE



Fachwerkhaus, Rouen

Die größte Stadt der Normandie gibt sich mittelalterlich. Ihr herausragendes Wahrzeichen ist die gotische Kathedrale Notre-Dame mit der höchsten Turmspitze Frankreichs. Entlang der Rue du Gros-Horloge reihen sich historische Holzhäuser aneinander. Die eindrucksvolle Flaniermeile endet am Place du Vieux-Marché, wo im Jahre 1431 Jeanne d'Arc den Tod auf dem Scheiterhaufen fand. Gotisch bis in die Turmspitze präsentiert sich ebenfalls die wunderschöne Kirche Saint-Maclou. **LEH12**



# GROSSBRITANNIEN

LONDON/DOVER

LONDON/SOUTHAMPTON



**SCHON AUS DER FERNE GRÜSSEN** die majestätischen Kreidefelsen von Dover. Sie sind Vorboten eines Traumtags für England-Fans, denn neben unzähligen Kulturstätten und schöner Natur ist auch London fast zum Greifen nah. Southampton begeistert vor allem mit seiner Rolle in der Geschichte des Schiffbaus, die zum Beispiel im Sea City Museum dokumentiert ist. Hier wird das Schicksal der Titanic erzählt, die von Southampton aus zu ihrer letzten Fahrt aufbrach.



# SPRACHE

## ENGLISCH

**POLITIK** – Das Vereinigte Königreich Großbritannien und Nordirland ist eine parlamentarisch-konstitutionelle Monarchie mit der Königin als Staatsoberhaupt.

**WÄHRUNG** – Zahlungsmittel ist das Britische Pfund, das sich in 100 Pence unterteilt. 1 Britisches Pfund entspricht ca. 1,13 Euro.

# KLIMA

Dank des Golfstromes herrscht an der Südküste Englands durchweg mildes Klima. So kann man auch im Dezember noch Temperaturen bis zu 9 °C erwarten.

**LAGE** – Dover (ca. 43.000 Einwohner) befindet sich im Südosten Englands. Von allen englischen Städten ist Dover dem europäischen Festland am nächsten. Southampton (ca. 254.000 Einwohner) liegt an der Südküste Englands.



Charakteristische Häuserfassade, Southampton



Buckingham-Palast, London

## KÖNIGLICHE HAUPTSTADT UND TOWER OF LONDON

Eine Panoramafahrt mit dem Bus führt Sie zu den wichtigsten Sehenswürdigkeiten Londons. Von der britischen St.-Paul's-Kathedrale vorbei am Trafalgar Square bis hin zum Buckingham-Palast. Nach einer Mittagspause wartet ein weiteres Highlight auf Sie. Bei einer Besichtigung des Tower of London werden Sie vermutlich gefangen genommen – zum Glück aber nur von der faszinierenden Atmosphäre der mittelalterlichen Festung und dem beeindruckenden Anblick der britischen Kronjuwelen. **DOV03**

## LEEDS CASTLE – SITZ ENGLISCHER KÖNIGINNEN



Leeds Castle, Kent

Machen Sie einen Ausflug durch die als „Garten Englands“ bekannte Region Kent mit dem bekannten Leeds Castle. Dort residierten sechs englische Königinnen sowie Heinrich VIII. Bei einem längeren Aufenthalt können Sie das Schloss eigenständig erkunden. Im Schloss stehen Ihnen Mitarbeiter für Fragen und Informationen zur Verfügung. Eine witzige Möglichkeit, den Schlossgarten zu besichtigen, bietet ein Minizug. Auf der Rückfahrt kommen Sie an den Orten Sandwich, Deal und Dover vorbei. **DOV14**



Alle Ausflüge auf  
[www.aida.de/myaida](http://www.aida.de/myaida)

# HISTORISCHES CANTERBURY UND KATHEDRALE

Willkommen in der Bischofsstadt Canterbury. Entdecken Sie die mittelalterliche Innenstadt mit ihren zahlreichen Parkanlagen auf eigene Faust und lassen Sie sich dabei auf keinen Fall die berühmte Kathedrale entgehen, die als Meisterwerk der gotischen Baukunst gilt und zum UNESCO-Weltkulturerbe zählt. **DOV06**



---

## VOM DOVER CASTLE BIS ZUM LEUCHTTURM MIT DEM BIKE (SOFT-AKTIV-BIKINGTOUR)

Dieser Fahrradausflug führt Sie zunächst durch die Innenstadt von Dover und bergauf zum sehenswerten Dover Castle. Danach erreichen Sie die nahe gelegene Stadt St. Margaret's at Cliffe und im Anschluss den weißen Leuchtturm von South Foreland. Über schmale Feldwege fahren Sie zurück nach Dover mit einem weiteren Abstecher durch die Innenstadt, bevor es zurück zum Schiff geht. **DOVB01**

# ZU BESUCH AUF SCHLOSS WINDSOR



Eine Panoramafahrt durch die beschauliche Grafschaft Berkshire führt Sie zum Schloss Windsor – das größte durchgehend bewohnte Schloss der Welt. Auf einem geführten Rundgang entdecken Sie zahlreiche Räumlichkeiten der Lieblingsresidenz von Queen Elizabeth II. Nach der Führung geht Ihre Entdeckungstour weiter und Sie können das Anwesen auf eigene Faust erkunden. Den idyllischen Innenhof, die St. Georgs Kapelle und die Staatsgemächer sollten Sie gesehen haben. **SOU33**

---

## SOUTHAMPTON UND NEW-FOREST-NATIONAL-PARK MIT DEM BIKE (SOFT-AKTIV-BIKINGTOUR)

Sie starten Ihren Ausflug mit einer Rundfahrt durch das historische Southampton. Mit der Fähre geht es dann weiter in den kleinen Ort Hythe. Hier setzen Sie Ihren Ausflug fort mit einer Landschaftsfahrt durch Marchwood und entlang des New-Forest-Nationalparks. Ihren nächsten Halt machen Sie in Beaulieu, bevor Sie die Rückfahrt zurück zum Hafen von Hythe antreten. Von hier aus setzen Sie wieder nach Southampton über und beenden den Ausflug am Schiff. **SOUB11**





Idyllische Landschaft des New-Forest-Nationalparks

## HISTORISCHES SOUTHAMPTON UND NEW-Forest-NATIONALPARK

Erkunden Sie die alte Hafenstadt mit ihren historischen Plätzen und Gebäuden während eines Stadtrundgangs. Sie kommen vorbei am Stadttor Bargat und besuchen Castle Vault, den ehemaligen privaten Weinkeller des Königs. Nach einem kurzen Spaziergang erreichen Sie den Fährhafen, von wo Sie nach Hythe übersetzen. Mit der ältesten Pier-Eisenbahn der Welt geht es über die 640 Meter lange Pier an Land. Die anschließende Panoramafahrt durch den New Forest mit seinen freilaufenden Pferden und Rindern bringt Sie nach Lyndhurst, wo Zeit zum Bummeln bleibt. **SOU28**

---

## LONDON ZU WASSER UND ZU LAND



Skyline von London

Ihr Ausflug nach London führt Sie zu den wichtigsten „Sights“ – und das sowohl von Land aus, als auch bei einer Bootsfahrt auf der Themse. Freuen Sie sich auf eine Stadt, in der eine facettenreiche Historie auf modernes Leben trifft. London ist die britische Stadt mit den meisten Sehenswürdigkeiten und bei einem Bummel durch die Stadt erwarten Sie u. a. die St Paul's Cathedral, Westminster Abbey, der Tower of London, Buckingham Palace und das Riesenrad London Eye. **SOU08**



# NIEDERLANDE

## ROTTERDAM



### IN EUROPAS GRÖSSTEM SEEHAFEN ROTTERDAM

dachte man schon immer etwas weiter. Markanter Beweis dafür sind die eigenwilligen Kubushäuser, die den Gesetzen der Physik zu trotzen scheinen. Rund um Rotterdam erleben Sie Holland von seiner idyllischen Seite, zum Beispiel in den Grachten von Amsterdam oder im Windmühlenort Kinderdijk. Freuen Sie sich auf tolle Ausflüge, die Romantik, Königliches und große Kunst versprechen!

**KLIMA** – Frühling und Herbst sind angenehm mild. Die Winter sind feucht bei durchschnittlich 2 °C.

**POLITIK** – Die Niederlande sind eine parlamentarische Monarchie mit dem König als Staatsoberhaupt.

**WÄHRUNG** – Zahlungsmittel ist der Euro.

**LAGE** – Die Hafenstadt Rotterdam mit ca. 646.000 Einwohnern liegt südwestlich von Amsterdam an der Mündung des Rheins in die Nordsee.



**SPRACHE**  
NIEDER-  
LÄNDISCH



Blick auf das abendliche Rotterdam



Grachtenhäuser, Amsterdam

## AMSTERDAM ZU WASSER UND ZU LAND

Freuen Sie sich auf eine Stadtrundfahrt mit Bus und Boot. Während der Hinfahrt nach Amsterdam genießen Sie den Blick auf die Landschaft. Danach geht es mit dem Bus weiter auf Panoramafahrt vorbei an bekannten Sehenswürdigkeiten. An einem Bootsanleger steigen Sie um zur Bootsfahrt durch die Grachten und entlang alter Patrizierhäuser, Speicher und Kirchen. Sie steigen im Stadtzentrum aus und haben Zeit für ein Mittagessen, einen Bummel oder zum Shoppen, ganz wie Sie mögen. Zu Fuß geht es dann zum Bus, der Sie anschließend zum Schiff bringt. **RTM01**

## ROTTERDAM UND UMGEBUNG MIT DEM BIKE (SOFT-BIKINGTOUR)



Mittelalterliche Häuser in Delfshaven, Rotterdam

Aufsteigen und mit viel Spaß und Bewegung Rotterdam entdecken. Sie fahren zum berühmten Aussichtsturm Euromast, vorbei am Hafen von Rotterdam und dem denkmalgeschützten Hotel New York. Dann nehmen Sie sich den historischen Stadtteil Delfshaven sowie den Wasserturm in De Esch vor. Durch den Kralinger Wald geht es zum Fotostopp an den Schnupfmühlen. Nach einem kurzen Stopp an einem See fahren Sie zurück nach Rotterdam und haben die Möglichkeit während einer Pause die Innenstadt auf eigene Faust zu erkunden, bevor es über die Erasmusbrücke zurückgeht. **RTMB01**



# DAS SCHRÄGE ROTTERDAM

Tauchen Sie ein in das alte und neue Rotterdam: Die ausgedehnte Panoramafahrt führt Sie vorbei am Weena-Center, dem zentralen Platz Schouwburgplein und dem Rathaus an der Hauptstraße Coolsingel. Ein Aushängeschild des neuen Rotterdams sind die berühmten Kubushäuser, die Sie besichtigen, bevor Sie in der benachbarten Markthalle lokale Spezialitäten entdecken können. Frisch gestärkt schlendern Sie durch den Stadtteil Delfshaven am Ufer der Nieuwe Maas. Die Rückfahrt zum Schiff hält einen Fotostopp mit beeindruckendem Blick auf das Hotel New York für Sie bereit. **RTM41**



---

## KULINARISCHE HAFENRUNDFAHRT MIT DEM PFANNKUCHENBOOT

Nach einer kurzen Busfahrt zum Anleger steigen Sie auf das Pfannkuchenboot und schon heißt es: Leinen los für die kulinarische Rundfahrt auf der Maas. Während Sie nach Belieben am Pfannkuchen-Bufferet schlemmen und die runden Köstlichkeiten nach eigenem Gusto garnieren können, entdecken Sie vom Wasser aus verschiedene Sehenswürdigkeiten und genießen den Blick auf die Skyline Rotterdams. Kleinen Gästen wird im Kinderspielbereich mit Bällebad und Spaßrutsche sicher nicht langweilig. Mit dem Bus kehren Sie anschließend voller schöner Eindrücke zurück zum Schiff. **RTM15**

# PORTUGAL

FUNCHAL/MADEIRA

LISSABON

PORTO/LEIXÕES



## IN LISSABON, DER STADT DER SIEBEN HÜGEL,

schlägt das Herz Portugals. Enge Gassen locken mit Spaziergängen entlang historischer Fassaden. Ein Sprichwort besagt: In Porto wird das Geld verdient, das Lissabon ausgibt. Zum Beispiel für den berühmten Portwein, dessen Namensgeberin die portugiesische Hafenstadt ist. Von Leixões aus findet dieser den Weg in alle Welt. Madeira wiederum empfängt Sie mit einem exotischen Blütenmeer.

**KLIMA** – Mediterranes, atlantisch beeinflusstes Klima, von Mai bis Oktober mit über 20 °C. In den Wintermonaten November bis März liegen die Temperaturen bei 8 °C.

**POLITIK** – Portugal ist eine parlamentarische Demokratie und Mitglied der EU. Madeira ist eine Provinz Portugals mit Sonderstatus. Seit 1986 ist die Insel auch Mitglied der EU.

**WÄHRUNG** – Zahlungsmittel ist der Euro.

**LAGE** – Lissabon (ca. 550.000 Einw.) ist die Hauptstadt Portugals und liegt an der Mündung des Rio Tejo am Atlantik. Leixões liegt nördlich der Mündung des Douro in den Atlantik. Porto erstreckt sich nahe der Flussmündung an beiden Ufern des Douro und ist mit rund 240.000 Einwohnern Portugals zweitgrößte Stadt. Funchal (ca. 112.000 Einw.) ist die Hauptstadt der südwestlich von Portugal gelegenen Insel Madeira.



**SPRACHE**  
PORTUGIESISCH



Stadtteil Alfama, Lissabon

# MALERISCHE AUSSICHTEN



Wenn Sie sich einmal so richtig an der Schönheit der Natur sattsehen möchten – hier ist Ihre Chance.

Den Auftakt bildet der atemberaubende Blick vom Aussichtspunkt Eira do Serrado auf das zwischen Berghängen versteckte Nonnental. Weiter geht es zur höchsten Steilküste Europas, der Cabo Girão mit ihrer gläsernen Skybridge. Nächster „Hingucker“ ist das Fischerdorf Câmara de Lobos, das Sie zuerst vom Aussichtspunkt Pico das Torres bewundern und dann besuchen. In dem malerischen Ort können Sie den inseltypischen Cocktail Poncha verkosten. **MAD03**

---

## FAHRT IM „CITY BUBBLE“

Reinsetzen, Gas geben, Spaß haben. Der City Bubble ist ein Mini-Elektroauto, das (fast) jeder Terrain-Herausforderung der Insel gewachsen ist. Am Hafen erhalten Sie zunächst eine kurze Einweisung in die Handhabung des Fahrzeuges. Anschließend startet die geführte Tour über die Insel. Unterwegs halten Sie an verschiedenen Highlights für Fotos. Eine Erfrischungspause mit Getränk darf unter der Sonne Madeiras nicht fehlen. **MAD09**





Blick auf Câmara de Lobos, Madeira

## FUNCHAL UND CÂMARA DE LOBOS MIT DEM BIKE (SOFT-AKTIV-BIKINGTOUR)

Auf die Plätze, fertig, los! Entlang der Uferpromenade und durch die Altstadt radeln Sie zur Markthalle. Ein kurzer Abstecher ins Innere offenbart die bunte Warenvelfalt, die hier feilgeboten wird. Sehenswürdigkeiten wie Rathaus, Justizpalast, Universität und die Kathedrale Sé liegen auf dem Weg in das Fischerdorf Câmara de Lobos, das Sie über eine Küstenstraße erreichen. Der gemütliche Ort ist ideal für einen individuellen Erkundungsspaziergang. Den beeindruckenden Blick auf die Steilküste Cabo Girão sollten Sie sich dabei nicht entgehen lassen. Im Santa-Catarina-Park genießen Sie zum Abschluss einen tollen Panorama-Blick auf AIDA. **MADB01**

## WESTLICHE INSELRUNDFAHRT



Meerwasser-Schwimmbecken  
in Porto Moniz

Nordwärts geht es über Ribeira Brava, mit Stopp am Aussichtspunkt Encumeada, zur ältesten Stadt der Insel, São Vicente. Die Straße schlängelt sich vorbei an Wasserfällen bis nach Porto Moniz mit seinem vulkanisch geformten Meerwasser-Schwimmbecken. Nach Besichtigung der hübschen Ortschaft fahren Sie über das beeindruckende Hochplateau von Paúl da Serra in das Städtchen Calheta, wo es nicht nur den einzigen Sandstrand der Insel, sondern auch noch eine Zuckerrohrmühle gibt. **MAD05**



Alle Ausflüge auf  
[www.aida.de/myaida](http://www.aida.de/myaida)



Palácio Nacional de Queluz, Portugal

## SINTRA, CASCAIS UND QUELUZ

Das Städtchen Sintra liegt am westlichsten Punkt Europas. Wegen der üppigen Vegetation, des milden Klimas und der herrlichen Gärten verbrachten hier einst Könige und Hochadel die heißen Sommertage. Wie der perfekte Urlaub in der Gegenwart aussieht, erleben Sie im ehemaligen Fischerörtchen Cascais, das heute ein schicker Küstenort ist. Queluz erwartet Sie mit einer der größten Rokoko-schlossanlagen Europas – ein besonders schönes Beispiel für die portugiesische Architektur dieser Zeit. **LIS09**

## LISSABON UND FREIZEIT



Torre de Belém, Lissabon

Im Westen von Portugals Hauptstadt liegt das bezaubernde Stadtviertel Belém. Von hier aus erreichen Sie viele berühmte Sehenswürdigkeiten Lissabons, wie zum Beispiel den Kreuzgang des Hieronymiten-Klosters. Besichtigen Sie die perfekten Proportionen und wundervolle Dekoration des Bauwerks und erfreuen Sie sich während etwas Freizeit an der großartigen Architektur. Mit dem Bus passieren Sie anschließend den Turm von Belém und das Entdeckerdenkmal. Der weitläufige Rossio-Platz ist anschließend Ihr Ziel und kann auf eigene Faust erkundet werden. **LIS10**



# PARK DER NATIONEN UND OZEANARIUM

Eine Panoramafahrt im Bus führt Sie ins Zentrum von Lissabon. Zu Fuß haben Sie die Möglichkeit, das Herz der Stadt individuell zu entdecken. Nach einer kurzen Weiterfahrt erreichen Sie den Park der Nationen. Das Gelände wurde eigens für die EXPO-Weltausstellung 1998 gebaut und verfügt über zahlreiche Highlights wie die Wassergärten und den tropischen Garten. Das Ozeanarium zählt gar zu einem der größten Aquarien in ganz Europa! Einfach wunderschön! **LIS05**



---

## LISSABON MIT DEM PEDELEC ENTDECKEN (PEDELEC-BIKINGTOUR)

Dass es in Lissabon etwas bergig zugeht, braucht Sie bei Ihrer Fahrradtour nicht zu beunruhigen – schließlich können Sie jederzeit in den Elektromodus wechseln. Sie überqueren die drei wichtigsten Plätze innerhalb der Unterstadt Baixa: Praça do Comércio, Praça da Figueira und Rossio. Vorbei am Entdeckerdenkmal fahren Sie hinauf zum Parque Eduardo VII und genießen von hier den herrlichen Blick auf Lissabon, bevor Sie Richtung Hieronymuskloster und weiter zum Torre de Belém fahren. **LISB04**

# PORTO VON SEINER SCHÖNSTEN SEITE



Rote Ziegeldächer, die Häuser und Kirchen aus Granit erbaut – so empfängt Sie Portos romantisches Altstadtviertel. Auf dem Hügel Pena Ventos thront die Kathedrale Sé do Porto mit ihrem markanten Doppelturm. Auch der berühmte Glockenturm Torre dos Clérigos ragt aus dem malerischen Altstadtpanorama heraus. Auf der anderen Seite des Flusses Douro liegt Vila Nova de Gaia, das Viertel der Portwein-Barone. Nach einer ausgiebigen Bootsfahrt erfahren Sie dort beim Besuch einer Weinkellerei alles über das flüssige Gold der Stadt. **LEX02**

---

## BRAGA UND GUIMARÃES

Im 12. Jahrhundert rief Afonso Henriques sich zum ersten König des Landes aus und machte Guimarães zur Hauptstadt des neuen Reiches. „Aqui nasceu Portugal“ (Hier wurde Portugal geboren) prangt an der Stadtmauer der malerischen Kleinstadt mit ihrem historischen Kern. Während Guimarães schon immer weltlich orientiert war, ist Braga auch heute noch eines der religiösen Zentren des Landes. Die Barockstadt ist bekannt für ihre mächtige Kathedrale Sé und den Bischofspalast Paço Episcopal. **LEX04**




Clérigos-Kirche mit barockem Glockenturm Torre dos Clérigos, Porto

## SPAZIERGANG DURCH PORTO

Schon auf der Fahrt ins Zentrum von Porto erwartet Sie ein tolles Highlight: der Glockenturm Torre dos Clérigos – das Wahrzeichen der Stadt. Im Herzen von Porto entdecken Sie die schönsten Plätze der Innenstadt bei einem geführten Spaziergang, u. a. auf der Avenida dos Aliados und der Rua de Santa Catarina. Einen der schönsten historischen Bahnhöfe der Welt bestaunen Sie danach bei der Besichtigung von Porto São Bento. Ein Bummel durch das Altstadtviertel Ribeira ist das i-Tüpfelchen des Ausflugs. **LEX05**

---

## PORTOS WUNDERSCHÖNE FACETTEN MIT DEM BIKE ENTDECKEN (SOFT-AKTIV-BIKINGTOUR)



Dom-Luís-I-Brücke, Porto

Porto mit dem Fahrrad entdecken lohnt sich! Sie fahren von der Strandpromenade in den Stadtpark Parque da Cidade und weiter durch die Vororte Aldoar und Ramalde. Im Stadtzentrum passieren Sie auf dem Weg zum Torre dos Clérigos die Universität und die Kathedrale Igreja dos Car. Weitere Stationen sind das Regierungsgebäude und die Einkaufsmeile Aliados. Nachdem Sie die Dom-Luís-I-Brücke überquert haben, genießen Sie von der Festung Mosteiro da Serra do Pilar einen Blick auf Porto. **LEXB01**



# SPANIEN

A CORUÑA  
 BARCELONA  
 BILBAO  
 MÁLAGA  
 PALMA DE MALLORCA/  
 MALLORCA

SANTIAGO DE  
 COMPOSTELA/FERROL  
 SEVILLA/CÁDIZ



**ENTDECKEN SIE DIE SCHÖNSTEN PERLEN** der spanischen Küste: A Coruña, die Hauptstadt der gleichnamigen galicischen Provinz und Schmelztiegel alter Kulturen. Málaga, gelegen zwischen Bergen und Traumstränden. Freuen Sie sich auf das moderne und gleichzeitig traditionelle Barcelona. Genießen Sie die ursprüngliche Natur Mallorcas und erkunden Sie den berühmten Wallfahrtsort Santiago de Compostela. Mit Cádiz entdecken Sie eine der ältesten Städte Europas.

**POLITIK** – Das Königreich Spanien ist eine parlamentarische Monarchie und Mitglied der EU.

**SPRACHE**  
SPANISCH,  
GALICISCH, AUF  
MALLORCA AUCH  
MALLORQUÍ

**WÄHRUNG** – Zahlungsmittel ist der Euro.

**KLIMA** – An der Nordküste Spaniens herrscht atlantisches Klima mit milden Sommern und Wintern. Das Klima im Landesinnern ist ozeanisch-kontinental. Der Süden und die Balearen sind vom Mittelmeerklima geprägt.

**LAGE** – Spanien (ca. 46 Millionen Einwohner) liegt im Südwesten Europas auf der Iberischen Halbinsel. Im Südosten ist das Land vom Mittelmeer umgeben. Die Nordküste und Teile der Westküste liegen am Atlantik. Die Mittelmeerinsel Mallorca gehört zu Spanien.



Altstadt von Cádiz





Torre de Hércules, A Coruña

## HIGHLIGHTS VON A CORUÑA MIT DEM PEDELEC (PEDELEC-BIKINGTOUR)

Entdecken Sie die schönsten Plätze von Galiciens Hauptstadt mit dem E-Bike. Vorbei am María-Pita-Platz und seinem schönen Rathaus geht es durch kleine verträumte Gässchen in Richtung des Kastells San Antón. Der Torre de Hércules (Herkulesturm) bietet einen beeindruckenden Anblick, bevor Sie sich an der Strandpromenade auf einen Kaffeestopp freuen können. Nach der Stärkung erwartet Sie ein kleiner Anstieg zum Aussichtspunkt Monte de San Pedro mit Blick über die Stadt. Im Anschluss geht es am Fußballstadion von Deportivo A Coruña vorbei und durch die Stadt zurück zum Schiff. **CORB04**

## GALICIENS LANDSCHAFT



Wappenverzierter Andrade-Turm, Pontedeume

Wenn Sie Gärten lieben, können Sie sich schon mal das Herrenhaus Pazo de Mariñán vor-merken. In der im französischen Stil arrangierten Anlage des Herrenhauses können Sie sich an herrlicher Gartenkunst erfreuen. Zu den schönsten Sehenswürdigkeiten in dem kleinen Fischerort Pontedeume zählt zweifelsohne der wappenverzierte Andrade-Turm. Er gehörte einst zum Palast der Familie des galicischen Ritters Fernan Perez de Andrade. Ein durchaus charmanter Ort, der zu einem Bummel einlädt. **COR06**



Alle Ausflüge auf  
[www.aida.de/myaida](http://www.aida.de/myaida)



# ICH BIN DANN MAL KURZ WEG

Inzwischen kennt fast jeder diesen Satz in Verbindung mit dem Jakobsweg. Bevor Sie über die volle Länge von 800 Kilometern nachdenken, können Sie schon mal einen Testlauf machen.

Die Gegend um Melide mit ihren Wiesen, Bauernhäusern und Eukalyptuswäldern ist wie gemacht, um sich bei einer Wanderung auf die Spuren des Apostels zu begeben. Der Lohn Ihrer Mühen: die Umarmung der Statue des heiligen Jakob in der frühromanischen Kathedrale von Santiago, deren barocke Zwillingstürme das Erscheinungsbild des Wallfahrtsortes prägen. **COR07**



---

## A CORUÑA UND BETANZOS

Verbringen Sie den Tag im magischen A Coruña, der Hauptstadt Galiciens. Die Panoramafahrt führt Sie u.a. entlang der Glasbalkone der „Kristallstadt“ und zeigt Ihnen die Hafenfestung San Antón. Ein Stopp am Leuchtturm Torre de Hércules bietet Gelegenheit die imposante Aussicht auf den Atlantik zu genießen. Im mittelalterlichen Städtchen Betanzos vergnügen Sie sich auf einem Spaziergang zur Klosterkirche San Francisco und entdecken die engen und gemütlichen Gassen der Stadt. Nutzen Sie danach etwas Freizeit für einen Bummel. Eine Erfrischungspause in einem kleinen galicischen Dorf versüßt Ihnen die Rückfahrt. **COR02**

# BARCELONAS PANORAMA UND GOTISCHES VIERTEL



Erster Stopp Ihrer Panoramafahrt durch Barcelona ist Gaudís berühmte Basilika Sagrada Família. Nach den Plänen des Künstlers sollten auf den Emporen 1.500 Sänger, 700 Kinder und 5 Orgeln Platz finden. Leider starb er vor der Fertigstellung – und so wird sie wohl immer unvollendet bleiben. Entlang der Plaça de Catalunya fahren Sie weiter zur Flaniermeile Las Ramblas. Ein Spaziergang durch das Gotische Viertel führt Sie zur Kathedrale St. Eulàlia, die der Märtyrerin Santa Eulàlia, der Schutzpatronin Barcelonas, geweiht ist. **BCL11**

---

## EUROPAS GRÖSSTES FUSSBALLSTADION: CAMP NOU

Frei nach dem olympischen Motto „Dabei sein ist alles“ geht es für Sie am Olympischen Dorf vorbei zum Stadion Camp Nou. In Europas größtem Fußballstadion, der Heimat des legendären FC Barcelona, können Sie einen Blick hinter die Kulissen des Spielbetriebs werfen. Von der Pressetribüne aus haben Sie einen Panoramablick in das Stadion. Sie besichtigen die Umkleidekabinen sowie das Spielfeld und dürfen sich beim Gang durch den Spielertunnel wie Lionel Messi fühlen. **BCL04**



Klosteranlage Montserrat

## DIE SCHWARZE MADONNA VON MONTSERRAT

Die imposante Klosteranlage Montserrat empfängt Sie im katalanischen Hinterland auf ca. 720 Metern Höhe. Nach der Anfahrt mit dem Bus besichtigen Sie die Klosterkirche mit der „Schwarzen Madonna von Montserrat“ individuell. Erkunden Sie das Areal anschließend auf eigene Faust und genießen Sie die wundervollen Ausblicke auf das Umland. Gönnen Sie sich eine Erfrischung im Restaurant oder shoppen Sie Mitbringsel für Ihre Lieben. Im Anschluss kehren Sie mit dem Bus zurück zum Schiff. **BCL08**

## BARCELONA UND GAUDÍ MIT DEM PEDELEC (PEDELEC-BIKINGTOUR)



Parc Güell, Barcelona

Mit Schwung geht es zunächst hinauf zum Festungsberg Montjuïc und dem Olympiapark. Von oben bietet sich Ihnen ein hervorragender Blick über die Stadt. Entlang der Uferpromenade fahren Sie weiter durch das olympische Dorf zum Parc de la Ciutadella, dem Triumphbogen und Gaudís Sagrada Família. Ein kleiner Anstieg führt schließlich zum wundervollen Parc Güell, in dem Sie eine Pause genießen. Über die Plaça de Catalunya führt die Tour zur Markthalle La Boqueria und über die berühmte Einkaufsmeile Ramblas zurück zum Schiff. **BCLB04**



Alle Ausflüge auf  
[www.aida.de/myaida](http://www.aida.de/myaida)



Aussichtspunkt San Juan de Gaztelugatxe

## ENTLANG DER MALERISCHEN BISCAYA-KÜSTE

Lassen Sie sich vom wunderschönen Baskenland verzaubern. Auf Ihrer Landschaftsfahrt ins Biosphärenreservat Urdaibai kommen Sie an kleinen Dörfern vorbei. Sie besichtigen das Besucherzentrum und setzen Ihre Fahrt entlang der herrlichen Küste fort. Über den Hafenort Bermeo erreichen Sie den Aussichtspunkt San Juan de Gaztelugatxe. Der Anblick der Steilküste, der vorgelagerten Halbinsel und der weißen Strände ist sagenhaft schön! Nach einem kurzen Fotostopp fahren Sie zurück zum Schiff. **BIO04**

## BILBAOS HIGHLIGHTS MIT DEM BIKE (SOFT-AKTIV-BIKINGTOUR)



Kathedrale Santiago, Bilbao

Freuen Sie sich auf einen herrlich aktiven Tag in Bilbao. Vom Schiff aus folgen Sie den Radwegen der Promenade durch den Hafen und gelangen zum Stadion. Die Stadtrundfahrt führt Sie durch grüne Parkanlagen und vorbei an der Stierkampfarena, der Markthalle und der anmutigen Kathedrale Santiago. Gönnen Sie Ihren Beinen in der malerischen Altstadt eine Pause. Danach fahren Sie weiter zum Rathaus und dem Guggenheim-Museum. **BIOB01**



Alle Ausflüge auf  
[www.aida.de/myaida](http://www.aida.de/myaida)

# BILBAO UND GUGGENHEIM-MUSEUM

Das Gebäude des Guggenheim-Museums in Bilbao ist eigentlich selbst ein Kunstwerk und unbedingt einen Besuch wert! Sie fahren mit dem Bus zum Museum und besichtigen dort eine Ausstellung moderner Kunst. Im Anschluss geht es in die Innenstadt von Bilbao, wo Sie die Altstadt auf einem geführten Spaziergang entdecken. Auf Ihrem Weg liegen die Kathedrale Santiago, die Kirche San Antón und die Plaza Nueva. Danach genießen Sie etwas Freizeit, bevor Sie mit dem Bus zum Schiff zurückkehren. **BIO01**



---

## MITTELALTERLICHES BALMASEDA UND CHARMANTES FISCHERDORF

Unternehmen Sie einen Ausflug in das historische Balmaseda. Bei einem geführten Rundgang durch den 1199 gegründeten Ort sehen Sie u. a. die malerische dreibogige Brücke, das Kloster Santa Clara, die Kirchen San Juan und San Severino sowie den Urrutia-Palast. Anschließend fahren Sie weiter nach Castro Urdiales. Auf einem Spaziergang entdecken Sie den Ortskern mit seiner beeindruckenden Burg und dem Leuchtturm. **BIO07**

# MÁLAGA KLASSISCH



Die Festung Gibralfaro wurde im 14. Jahrhundert stolze 130 Meter über dem Meer erbaut. Hier oben liegt Ihnen ganz Málaga zu Füßen. Mächtige Mauern und Wachtürme ziehen sich den Berg hinunter und verbinden das Castillo mit einer weiteren maurischen Festung, der Alcazaba samt ihren prächtigen Gartenanlagen. Mit der Kathedrale in der Altstadt setzten die katholischen Könige dann ein beeindruckendes Zeichen ihres Triumphs über die Mauren. Als wohl wichtigstes Erbe der jüngeren Vergangenheit gilt das Geburtshaus von Pablo Picasso. **MLG03**

---

## MÁLAGAS HIGHLIGHTS MIT DEM BIKE (SOFT-AKTIV-BIKINGTOUR)

Entdecken Sie bei einer Fahrradtour die schönsten Sehenswürdigkeiten Málagas. Sie passieren das Museo de Semana Santa und fahren am Ufer des Rio Guadalmedina in die Altstadt zur Plaza de la Merced. Der weltberühmte Maler Pablo Picasso erblickte hier im Jahr 1881 das Licht der Welt. Der Bau der maurischen Festung Alcazaba aus dem 11. Jahrhundert liegt hingegen schon etwas weiter zurück. Sehenswert ist auch die beeindruckende Architektur der Stierkampfarena. **MLGB01**



Die Burg Alhambra, Granada

## GRANADAS GEHEIME SCHÄTZE

Eine Fahrt durch die herrliche Landschaft der Insel führt Sie nach Granada. Am Komplex der Alhambra besichtigen Sie den berühmten Palast von Karl V., gefolgt von einem Rundgang durch das älteste Stadtviertel Albaicín. Erfreuen Sie sich an den kleinen pittoresken Gassen, weißgetünchten Häusern und der berühmten Aussicht auf die Stadtburg. Danach besuchen Sie ein nobles Privathaus im maurischen Architekturstil. Im Anschluss an die Besichtigung der beeindruckenden Königskapelle der Kathedrale erwartet Sie eine Erfrischungspause. Etwas Freizeit in Granada rundet Ihren Tag ab. **MLG27**

## MIJAS – MALERISCHES BERGDORF AN DER COSTA DEL SOL



Häuserfassade in Mijas

Mit dem Bergisdorf Mijas besuchen Sie einen wahren Hingucker in Andalusiens Berglandschaft. Schon von Weitem grüßen die weiß gestrichenen Häuser der Gemeinde, die in einem Labyrinth aus kleinen verwinkelten Gassen angeordnet sind. Während eines geführten Spaziergangs entdecken Sie den wunderschönen Ort und die herrliche Aussicht auf die Mittelmeerküste. Etwas Freizeit ist ideal, um die zahlreichen Handwerksläden nach Souvenirs zu durchstöbern. Die Rückfahrt führt durch die Küstenorte Torremolinos und Fuengirola. **MLG04**







Drachenhöhlen von Porto Cristo

## DIE DRACHENHÖHLEN VON PORTO CRISTO

Die Legende über die Drachenhöhlen rankt sich um kostbare Schätze. In den eindrucksvollen Tropfsteinhöhlen nahe dem Hafenstädtchen Porto Cristo soll ein Drache die Reichtümer der Piraten bewacht haben. Tatsache ist: Der unterirdische See in der Höhle ist einer der größten seiner Art. Eher luftig geht es weiter nach Manacor. Auf dem Weg dorthin prägen hunderte Windmühlen das landwirtschaftliche Zentrum Mallorcas. In Manacor hat man eine besondere Kunst perfektioniert: die Herstellung der weltberühmten Majorica Perlen, die sich kaum von echten Perlen unterscheiden. **PMI05**

## PORT DE SÓLLER UND NOSTALGISCHE EISENBAHN



Straßenbahn in Port de Sóller

Sóller, an einer kreisrunden Bucht gelegen, ist der einzige Hafen an der Nordwestküste. Mit seinen Orangen-, Zitronen- und Olivenhainen gilt es als Obstgarten der Insel. Den „Roten Blitz“, eine gemütliche Schmalspurbahn, die Sóller und Palma über Viadukte und 13 Tunnel miteinander verbindet, lieben nicht nur Nostalgiker. Eine lange Tradition hat auch die Finca Can Det – eines der wenigen Landgüter, auf dem ökologischer Anbau betrieben wird und Olivenöl in seiner reinsten Form gepresst wird. **PMI02**





# PALMA KLASSISCH

Man könnte sich in den verwinkelten Gassen der Altstadt verlaufen – wäre da nicht die mächtige

Kathedrale La Seu als Orientierungshilfe. Das

Meisterwerk gotischer Baukunst dominiert

die Silhouette der Stadt. Paläste und Adels-

villen säumen den Weg zur Markthalle Mercat

de l'Olivar, wo es südländisch temperament-

voll zugeht. Bei all dem Trubel haben Sie

sich eine Pause in Palmas ältester Kaffeestube

Ca'n Joan De S'Aigo verdient. **PMI01**



---

## GOLFCLUB SON TERMENS

Der Berg ruft! Obwohl schon 1998 eröffnet, wird der 20 Kilometer nördlich von Palma gelegene ökologische Golfplatz Son Termens immer noch ein wenig als Geheimtipp unter den Golfplätzen Mallorcas gehandelt. Er ist eingebettet in die schöne Landschaft der Insel und umgeben von Bergen des Tramuntana-Gebirges und bewaldeten Hängen. Der Platz fordert mit seinen rund 60 Bunkern und zahlreichen Wasserhindernissen viel Taktik und ist selbst für geübte Spieler eine kleine Herausforderung. **PMIG01**

# ICH BIN DANN MAL KURZ WEG



Erleben Sie Santiago de Compostela aus der Perspektive eines Jakobsweg-Pilgers. Mit dem Bus fahren Sie zunächst zum Ausgangspunkt Ihrer Wanderung auf dem bekanntesten Pilgerweg der Welt. Der Weg nach Santiago de Compostela führt Sie entlang eines Flusses, u.a. durch einen Eukalyptuswald, ehe Sie die berühmte Kathedrale der Stadt begrüßt. Erfahren Sie im Anschluss Wissenswertes über Kathedrale und Jakobsweg. Etwas Freizeit rundet Ihren Tag ab, bevor Sie zum Schiff zurückkehren. **FRO07**

---

## FERROL UND UMGEBUNG MIT DEM PEDELEC ENTDECKEN (PEDELEC-BIKINGTOUR)

Nach einer kleinen Stadtrundfahrt geht es durch das hübsche Örtchen Valòn und über grüne Bergwiesen entlang des Doniños-Sees zum Aussichtspunkt an der Klippe Punta Penencia. Hier haben Sie einen herrlichen Blick über die Küste. Nach der Abfahrt können Sie am Surferstrand Praia de Doniños ein erfrischendes Bad im Meer nehmen, bevor Sie über Serpentina zum Castillo de San Felipe fahren. Die achtzackige Burganlage war eine der ersten bastionierten Festungen Spaniens. **FROB04**



Landschaft von Galicien

## GALICIENS LANDSCHAFT

Wenn Sie Gärten lieben, können Sie sich schon mal das Herrenhaus Pazo de Mariñán vormerken. In der im französischen Stil arrangierten Anlage des Herrenhauses können Sie sich an herrlicher Gartenkunst erfreuen. Zu den schönsten Sehenswürdigkeiten in dem kleinen Fischerort Pontedeume zählt zweifelsohne der wappenverzierte Andrade-Turm. Er gehörte einst zum Palast der Familie des galicischen Ritters Fernan Perez de Andrade. Ein durchaus charmanter Ort, der zu einem Bummel einlädt. **FRO06**

---

## FERROL UND BETANZOS



Typische Häusergasse, Betanzos

Auf einer Panoramafahrt, die Sie an neoklassizistischen Gebäuden und den Hafenanlagen der Marine vorbeiführt, lernen Sie Ferrol kennen. Im mittelalterlichen Städtchen Betanzos spazieren Sie durch enge und gemütliche Gassen zur Klosterkirche San Francisco. Nutzen Sie danach etwas Freizeit für einen Bummel. Eine Erfrischungspause in einem kleinen galicischen Dorf versüßt Ihnen die Rückfahrt. **FRO02**





Spazieren Sie durch die Gassen von Vejer

## COSTA DE LA LUZ: VEJER UND CÁDIZ

Eine Busfahrt entlang der spanischen „Küste des Lichts“ führt Sie in das von einer historischen Stadtmauer umgebene andalusische Dorf Vejer. Auf einem geführten Spaziergang entdecken Sie u. a. die maurische Burg aus dem 11. Jahrhundert, sehenswerte Kirchen, barocke Gebäude und den Plaza de España. Im Anschluss erreichen Sie Cádiz. Eine Stadtrundfahrt führt Sie entlang des Botanischen Gartens und des beliebten Strands Playa de la Caleta. Bevor Sie zurückfahren, können Sie sich auf einen Fotostopp an der Burg Santa Catalina freuen. **CAD25**

## CÁDIZ ZU FUSS UND FLAMENCO



Kathedrale von Cádiz

Ganz egal zu welcher Jahreszeit: Cádiz ist ein außergewöhnlicher Genuss! Begleiten Sie uns auf einen Spaziergang durch die älteste Stadt Westeuropas, die fast vollständig vom Atlantik umgeben ist. Entlang des Rathauses und durch das alte Populoviertel führt Sie die Tour zur eindrucksvollen Kathedrale der Stadt. Schlendern Sie danach genüsslich auf eigene Faust durch die Stadt. Anschließend wird Sie eine Flamenco-Darbietung mit spanischem Snack hellauf begeistern. **CAD16**



Alle Ausflüge auf  
[www.aida.de/myaida](http://www.aida.de/myaida)

# KULINARISCH: SHERRY UND CÁDIZ

Die Altstadt von Cádiz versprüht mit engen Gassen, kleinen Plätzen und weißen Flachdachhäusern afrikanisches Flair. Aber auch die modernen Teile der Stadt werden Sie bei Ihrem Rundgang begeistern. In der Heimat des Sherrys darf natürlich auch eine Weinkellerei auf dem Besichtigungsprogramm nicht fehlen. In Jerez de la Frontera können Sie in der bekannten Sandeman-Bodega kosten, was in den Kellergewölben in Holzfässern reift. Die erlesenen Tropfen werden als elegant und temperamentvoll beschrieben – aber probieren Sie selbst! **CAD05**



---

## CLUB DE GOLF NOVO SANCTI PETRI

Der Golfplatz Novo Sancti Petri Golf Club ist der erste Entwurf des berühmten spanischen Golfspielers Seves Ballesteros. Der wunderschöne 54-Loch-Golfplatz wurde 1990 eröffnet. Er bietet eine große Vielfalt an welligen Bahnen und Grüns mit Höhenunterschieden, Bunkern, Wasserhindernissen in üppiger einheimischer Vegetation mit Pinien und Korkeichen. Dank sechs verschiedener Abschläge bietet er sowohl Anfängern als auch Professionals ein tolles Spielvergnügen. **CADG01**

# SPANIEN / KANARISCHE INSELN

ARRECIFE/LANZAROTE

LAS PALMAS DE GRAN CANARIA/GRAN CANARIA

PUERTO DEL ROSARIO/FUERTEVENTURA

SANTA CRUZ DE TENERIFE/TENERIFFA



## WILLKOMMEN ZUM SCHÖNSTEN Insel-Hopping!

Wüste, Vulkanfelsen, Tropenwald, Traumstrände – mit Gran Canaria entdecken Sie eine wundervolle Laune der Natur. Frischer Fisch und edler Wein sind auf Lanzarote seit jeher die Garanten für einen wundervollen Besuch. Die Ruhe von Fuerteventura eignet sich hervorragend um Energie zu tanken. Teneriffa ist wie eine Kunstgalerie – mal sattgrün und fruchtbar, dann karg und bizarr.



# SPRACHE

## SPANISCH

**POLITIK** – Die zu Spanien gehörenden Kanarischen Inseln bilden eine autonome Gemeinschaft mit einem Einkammerparlament. Der Sitz des Parlaments ist in Santa Cruz de Tenerife auf Teneriffa.

**WÄHRUNG** – Zahlungsmittel ist der Euro.

# KLIMA

Die Kanaren gelten aufgrund ihres subtropischen Mittelmeerklimas als „Inseln des ewigen Frühlings“. Die Temperaturen sind das gesamte Jahr über angenehm und schwanken zwischen ca. 20 °C im Januar und ca. 26 °C im Oktober.

**LAGE** – Teneriffa (ca. 1 Mio. Einwohner), Gran Canaria (ca. 848.000 Einwohner), Lanzarote (ca. 142.000 Einwohner) und Fuerteventura (ca. 110.000 Einwohner) gehören zum Kanarischen Archipel. Sie liegen im östlichen Zentralatlantik, ca. 100 bis 500 Kilometer vor der marokkanischen Küste.



Hafen von Las Palmas de Gran Canaria



Salzwassersee Jameos del Agua, Lanzarote

## DAS BESTE VON LANZAROTE

Lassen Sie sich im Timanfaya-Nationalpark von der unheimlichen und gleichzeitig faszinierenden Magie der schwarzen Lavafelder mit den rot leuchtenden Bergen und Vulkankegeln verzaubern. Nach diesem einzigartigen Augenschmaus wird Ihr Gaumen bei einer Weinprobe in La Geria und einem landestypischen Mittagessen in Yaiza verwöhnt. Nach einem Stopp am Aussichtspunkt Mirador del Haría geht es zum unterirdischen Salzwassersee Jameos del Agua – der Heimat der winzigen Albinokrebse. **LAN04**

## PUERTO DEL CARMEN: STRAND UND SHOPPING



Strand von Puerto del Carmen, Lanzarote

Ankommen, abschalten und einfach nur den Tag genießen. Puerto del Carmen, ein ehemaliges Fischerdorf, ist perfekt für dieses Vorhaben. Das Badeparadies im Osten von Lanzarote bietet Sonnenhungrigen, Wasser- und Shoppingfans eine breite Palette an Aktivitäten. Lange Sandstrände, an denen eine lebhaft Promenade verläuft, die zum Bummeln und Stöbern nach Souvenirs einlädt, und davor oder danach ein erfrischendes Bad im Atlantik – so geht Urlaub vom Feinsten! **LAN08**





# VULKANE IM TIMANFAYA-NATIONALPARK

Abenteuer mit Spaßfaktor verspricht ein Ritt auf dem Kamel zu den Feuerbergen im Timanfaya-Nationalpark. Der Nationalpark besteht aus einer fast vegetationslosen Vulkanlandschaft. Dass es hier durchaus heiß hergehen kann, beweist eine Demonstration der Vulkanaktivität direkt unter der Erdoberfläche. Die Erfrischung folgt anschließend bei Ihrem Besuch in Lanzarotes berühmtem Weinanbaugebiet La Geria. In den Bodegas und bei den Weinbauern dürfen Sie den Rebsaft natürlich probieren. **LAN02**



---

## COSTA TEGUISE GOLF

Wohl kaum ein Golfplatz der Welt ist so ungewöhnlich gelegen wie dieser. Vom Profigolfer John Harris konzipiert, wurde der Kurs 1978 inmitten eines erkalteten Lavastroms gebaut. Kakteen, Drachenbäume, mehr als 3.000 Palmen und der herrliche Blick auf den Ozean machen den Kurs zu einer Oase in der Landschaft von Lanzarote. Der 18-Loch-Platz ist ganzjährig hervorragend zu spielen und ein ganz besonderes Urlaubserlebnis für jeden passionierten Golfer. **LANG01**

# LAS PALMAS UND BANDAMA-KRATER



Einen Einstieg in das kanarische Inselleben bekommen Sie im Pueblo Canario. Der Künstler Nestor de la Torre entwarf dieses charakteristische Dörfchen, das Teil des Parque Doramas ist, in den 1930er-Jahren. Das älteste Viertel Las Palmas' ist das Barrio de la Vegueta mit seinen kolonialen Häusern, Kopfsteinpflastergassen und dem Prunkstück, der imposanten Kathedrale Santa Ana samt dem Kanarischen Museum. Einen Eindruck vom vulkanischen Ursprung Gran Canarias bekommen Sie anschließend beim Besuch des Kraters Caldera de Bandama. **GRA01**

---

## IM REICH DER TIERE: PALMITOS PARK

Palmitos Park ist eine spannende Mischung aus subtropischer Oase, idyllischem Tierpark und Botanischem Garten. Eingebettet in die herrliche Berglandschaft Gran Canarias ist schon die Panoramafahrt zum Park ein Genuss für Natur-Fans. Während des ausgedehnten Aufenthalts genießen Sie zahlreiche Attraktionen wie die Delfin- und Greifvogelshow, das Orchideenhaus und den Kaktusgarten, eine Affeninsel, das Aquarium mit Fischen aus der ganzen Welt und vieles mehr. **GRA14**



Sanddünen von Maspalomas

## EIN HALBER TAG IN DEN DÜNEN VON MASPALOMAS

Im Südosten der Insel faszinieren die Sanddünen von Maspalomas auf einer Länge von 6 Kilometern die Besucher. Wanderdünen aus hellgelbem Korallen- und Muschelkalk in faszinierenden Formationen oder die hübsche Strandpromenade laden zum Spaziergang ein. Oder Sie lassen sich gleich in den breiten Sandstrand fallen und nehmen ein erfrischendes Bad im Meer – schließlich ist Urlaub! Übrigens finden Sie hier auch das einzige offizielle FKK-Gebiet Gran Canarias. **GRA10**

---

## GRAN CANARIA MIT DEM SCUDDY ERLEBEN



Strand von Las Canteras

Nach einer Einweisung startet die Tour in Richtung des Jachthafens. Vorbei am Hotel Santa Catalina und der Gartenanlage des kanarischen Modelldorfs Pueblo Canario führt der Weg zu den Jugendstilgebäuden der Fußgängerzone Triana. Nach einem Halt am Parque de San Telmo geht es vorbei am Teatro de Pérez Galdós in die historische Altstadt. Genießen Sie den Anblick der Kathedrale Santa Ana, bevor Sie sich am Playa de Las Canteras erfrischen können. **GRAS05**





Strand von El Cotillo, Fuerteventura

## FUERTEVENTURA MIT DEM GELÄNDEWAGEN ERKUNDE

Majestätische Vulkane, weitläufige Sanddünen, schroffe Klippen, kleine versteckte Dörfer – im offenen Geländewagen lässt sich die ganze Schönheit von Fuerteventura erleben. Von La Olivia geht es durch raue Vulkanlandschaften zum Adler-Strand. Ein kleines Püschchen ist die Gelegenheit, schöne Urlaubsfotos zu schießen. Am Strand von El Cotillo können Sie sich im Meer abkühlen und die Sonne genießen, ehe Sie die Offroadtour zu den Sanddünen von Corralejo führt. Voller Eindrücke kehren Sie zurück zum Schiff und können den Tag mit Blick aufs Meer Revue passieren lassen. **FUE06**

## PIRATENHÖHLEN VON AJUY UND IDYLLISCHES BETANCURIA



Ajuy, Fuerteventura

Eine Panoramafahrt in das Fischerdorf Ajuy führt Sie von der Ostküste Fuerteventuras an die Westküste. In der Nähe des kleinen Ortes befinden sich verborgene Seehöhlen, die Piraten im 15. Jahrhundert als Versteck für ihre Beute nutzten. Heute zählen die Höhlen zum Naturpark Monumento Nacional de Ajuy und können besichtigt werden. Die Weiterfahrt bringt Sie in einen der schönsten Orte der ganzen Insel. Betancuria verzaubert mit seinen weißen Häuschen zwischen großen Palmen und versprüht pures Urlaubs-Feeling. Entdecken Sie die schönsten Seiten des Ortes bei einem Bummel. **FUE04**



# DIE KLEINE INSELRUNDFAHRT

Der wohl schönste Ort der Insel ist die ehemalige Inselhauptstadt Betancuria in einem fruchtbaren, von hohen Bergen gesäumten Tal. Im Herrenhaus Casa Santa Maria erleben Sie kanarische Handwerkskunst und können in den Werkstätten beim Weben oder Töpfern zusehen. Bekannt geworden ist Fuerteventura auch für seine Aloe-vera-Produkte, die Sie während der Besichtigung einer Aloe-vera-Plantage kennenlernen. Das Freilichtmuseum La Alcocgida vermittelt eine Idee des bäuerlichen Lebens auf Fuerteventura vor Beginn des Tourismus. **FUE01**



---

## FUERTEVENTURAS WÜSTENLANDSCHAFT MIT DEM BIKE (SOFT-AKTIV-BIKINGTOUR)

Ihr Ausflug startet mit einer kleinen Rundfahrt durch die Stadt Puerto del Rosario. Über asphaltierte Straßen und Offroad-Wege radeln Sie ins Landesinnere. Unterwegs entdecken Sie immer wieder herrliche Aussichtspunkte, an denen Sie tolle Urlaubsschnappschüsse machen können. Typische kleinere Ortschaften säumen anschließend Ihren Weg zurück Richtung Küste. Nach einer langen Abfahrt erwartet Sie eine Kaffee- und Badepause. **FUEB01**

# NATIONALPARK CAÑADAS DEL TEIDE



Wenn Sie den Eukalyptuswald La Esperanza durchqueren, erhaschen Sie einen ersten Blick auf den majestätischen Teide in der Ferne. Die Caldera de las Cañadas ist ein vulkanischer Einsturzkessel mit etwa 16 Kilometern Durchmesser, der zum Nationalpark Cañadas del Teide gehört. Meisterin Natur hat hier gekonnt mit Farben und Formen gespielt, so etwa am Mirador del Dedo de los Dios. Hier ragt die größte der bizarren Felsnadeln 30 Meter hoch in den Himmel. Den besten Blick darauf haben Sie vom Aussichtspunkt Los Roques de García. **TEN01**

---

## INSELHAUPTSTADT MIT DEM BIKE UND STRANDVERGNÜGEN (SOFT-BIKINGTOUR)

Schwingen Sie sich aufs Rad und genießen Sie eine Fahrt entlang der Uferpromenade von Teneriffas Hauptstadt. Am futuristisch anmutenden Konzerthaus vorbei geht es in die Altstadt von Santa Cruz de Tenerife, wo Sie den Markt Mercado Nuestra Señora de África besichtigen. Nächster Höhepunkt ist ein Stopp im Botanischen Garten, der als einer der schönsten der Welt gilt und in dem Sie Pflanzen wie den „Leberwurstbaum“ und die Strelitzie bestaunen können. Auf der Küstenstraße geht es weiter in Richtung Playa de las Teresitas, wo Sie sich bei einem Bad im Meer erfrischen und am Strand erholen können. Anschließend radeln Sie entspannt zurück zum Schiff. **TENB01**



Anaga-Gebirge, Teneriffa

## FAHRT DURCH DAS ANAGA-GEBIRGE

Den Nordostzipfel der Insel prägt das gut 1.000 Meter hohe Anaga-Gebirge, dessen Berghänge steil abfallen. Kurvenreiche Straßen ziehen sich durch diesen erdgeschichtlich ältesten Teil Teneriffas. Für die Serpentina werden Sie mit atemberaubenden Ausblicken belohnt. Einer der schönsten Orte der Insel ist Taganana. Im Mercedes-Wald wachsen die Methusalems unter den Lorbeerbäumen teilweise bis zu 20 Meter in die Höhe. Ebenfalls sehr sehenswert: die Universitätsstadt La Laguna. **TEN02**

## DIE KÜSTENORTE GARACHICO UND PUERTO DE LA CRUZ



Blick auf Garachico, Teneriffa

Vorbei am Orotava-Tal geht es mit dem Bus in westliche Richtung in den Ort Garachico. Auf einem geführten Spaziergang entdecken Sie den Ort und seine natürlichen Lavabecken. Am Aussichtspunkt Mirador de Garachico genießen Sie eine kurze Kaffeepause mit herrlichem Ausblick. Die Weiterfahrt nach Icod de los Vinos führt Sie vorbei am ältesten Drachenbaum der Welt. Nach etwas Freizeit in Puerto de la Cruz folgt die Rückfahrt. **TEN05**



# MyAIDA

**IHRE  
VORTEILE  
AUF  
EINEN  
BLICK**

- ATTRAKTIVE ONLINE-ANGEBOTE
- VORAB RESERVIEREN
- DAS GESAMTE AIDA AUSFLUGS-PROGRAMM
- INDIVIDUELLER REISEKALENDER OHNE ÜBERSCHNEIDUNGEN

---

IHR PERSÖNLICHES REISEPORTAL AUF  
**[www.aida.de/myaida](http://www.aida.de/myaida)**

---

**ATTRAKTIVE ANGEBOTE SICHERN** Auf **[www.aida.de/myaida](http://www.aida.de/myaida)** können Sie sich attraktive Angebote für Ihre Lieblingsausflüge je nach Verfügbarkeit bis kurz vor Reisebeginn sichern.

**ALLE AUSFLÜGE ENTSPANNT AUSWÄHLEN** Auf MyAIDA steht Ihnen bereits vor Reisebeginn die komplette Auswahl unseres Ausflugsprogramms zur Verfügung. Da bei einigen Ausflügen die Kapazitäten limitiert sind, empfehlen wir Ihnen, Ihre Ausflüge schon vor Urlaubsbeginn ganz entspannt auf MyAIDA zu reservieren. An Bord brauchen Sie sich dann um nichts mehr zu kümmern.

**AIDA PREMIUM GÄSTE:** Sie können Ihre Ausflüge auf MyAIDA bevorzugt als Erste aussuchen und reservieren.

**SIE ÄNDERN IHRE MEINUNG?** Kein Problem, auf MyAIDA können Sie Ihre Ausflugsreservierungen bis kurz vor Reisebeginn ändern.



# EINFACH ANMELDEN UND AUSWÄHLEN



## Highlights

Hier finden Sie alle AIDA Ausflüge, Activities, die geltenden Ausflugsbedingungen sowie wertvolle Tipps für die Planung Ihres persönlichen Urlaubsprogramms.

[www.aida.de/myaida](http://www.aida.de/myaida)

---



**Anmeldung** Bitte melden Sie sich auf [www.aida.de/myaida](http://www.aida.de/myaida) mit Ihrem Vor- und Nachnamen, Ihrer AIDA Buchungsnummer und Ihrem Passwort an.

Unser Tipp: AIDA Clubmitglieder haben die Möglichkeit, aus ihrer Reiseübersicht im AIDA Clubportal direkt und ohne erneute Passworteingabe zum MyAIDA Bereich zu wechseln.

---



**Log-in** Nach dem Log-in klicken Sie auf Reiseplanung / Ausflüge und können im Anschluss für jeden Hafen Ihrer Reise den Lieblingsausflug auswählen und reservieren. Zahlungen erfolgen ganz bequem per Überweisung, mit Ihrer Kreditkarte, via PayPal oder Sofortüberweisung.

---



**Ticketlos auf Tour** Für Ihre reservierten Ausflüge benötigen Sie keine Tickets mehr, sondern nur Ihre Bordkarte. Diese wird zu Beginn des Ausflugs gescannt – schon kann es losgehen. Ausflugsinformationen wie Treffpunkt, Uhrzeit etc. erhalten Sie an den Selbstbucher-Terminals an Bord, über das kostenfreie Online-Bordportal oder das Infosystem auf Ihrem Kabinenfernseher.

Alle Informationen finden Sie auch in unseren FAQ auf [www.aida.de/myaida](http://www.aida.de/myaida)

# MIT AIDA AN LAND

## IHRE VORTEILE AUF EINEN BLICK

**QUALITÄT** Saubere, bequeme Busse sind für uns ebenso selbstverständlich wie erfahrene Reiseleiter, die sich vor Ort bestens auskennen.

**SICHERHEIT** Bei der Organisation unserer Ausflüge hat Ihre Sicherheit für uns höchste Priorität. Natürlich sind Sie auf jedem Ausflug versichert.

**RECHTZEITIG WIEDER AN BORD** Nach jedem Ausflug bringen wir Sie rechtzeitig zurück an Bord. Bei eventueller Verspätung wartet unser Kapitän auf Sie.

**QUALIFIZIERTE REISELEITER** Die AIDA Bordsprache ist Deutsch und auch auf unseren Ausflügen werden Sie von deutschsprachigen Reiseleitern begleitet, wann immer es möglich ist. Diese sind jedoch in einigen Ländern kaum oder gar nicht verfügbar. In diesem Fall werden die Ausflüge von englischsprachigen Reiseleitern geführt.

**FAIRE PREISE** Keine versteckten Extrakosten: Eintrittsgelder, Gebühren etc. sind, falls nicht ausdrücklich anders erwähnt, bereits im Ausflugspreis enthalten.

## PRIVATTOUREN: AUSFLÜGE MIT EIGENEM CHAUFFEUR

In ausgewählten Häfen reservieren wir für Sie Pkws und Vans inklusive ortskundigen Fahrern (englischsprachig, kein Reiseleiter). Sie wählen die Besichtigungsziele. Ihr Fahrer bringt Sie dorthin und rechtzeitig zurück zum Schiff. Wie alle unsere Ausflüge können Sie auch Ihre Privattour schon vor der Reise über MyAIDA reservieren.

### BITTE BEACHTEN SIE:

Pro Hafen ist eine limitierte Anzahl an Fahrzeugen verfügbar. Die Aufteilung des Ausflugspreises unter den Teilnehmern liegt in Ihrer Hand. Eventuell anfallende Zusatzkosten für Personen und /oder Fahrzeuge sind direkt vor Ort zu bezahlen. Eine Kreditkarte sollten Sie immer dabei haben.

**TREFFPUNKT**

Treffpunkt, Uhrzeit und weitere wichtige Hinweise zu Ihrem Ausflug erhalten Sie an den Selbstbucher-Terminals an Bord, über das kostenfreie Online-Bordportal oder das Infosystem auf Ihrem Kabinenfernseher. Bitte erscheinen Sie rechtzeitig am angegebenen Treffpunkt.



**BORDKARTE** Nehmen Sie bitte immer Ihre Bordkarte mit. Sie ist nicht nur Ihr Zugangsausweis zum Schiff, sondern auch Ihre „Eintrittskarte“ für den Ausflug. Sie wird zu Beginn des Ausflugs gescannt und schon kann es losgehen.



**GETRÄNKE** Bitte nehmen Sie auf Ausflügen ausreichend zu trinken mit. An welchen Orten des Schiffes Wasserflaschen erhältlich sind, können Sie der Bordzeitung AIDAheute entnehmen.

## HINWEISE FÜR UNTERWEGS



**SONNENSCHUTZ** Zeigen Sie dem Sonnenbrand die kalte Schulter – Sonnencreme, Kopfbedeckung und Sonnenbrille nicht vergessen.



**BARGELD** Etwas Bargeld dabeizuhaben, ist auf jedem Ausflug hilfreich. An der Rezeption des Schiffes erfahren Sie mehr zu den aktuellen Umtauschmöglichkeiten.



**WERTSACHEN** Gehen Sie auf Nummer sicher und lassen Sie Wertsachen und Schmuck im Kabinensafe an Bord.

**KLEIDUNG**

Für Ihren Ausflug empfehlen wir Ihnen bequemes Schuhwerk und funktionelle Kleidung. Achten Sie bitte auf eine dem Kulturkreis des Gastlandes angemessene Bekleidung. So sollten beim Besuch religiöser Stätten generell Knie und Schultern bedeckt sein. Weitergehende Bekleidungsvorschriften (z. B. in Tempeln oder Moscheen) finden Sie in den Hinweisen zum jeweiligen Ausflug.

## **AIDAperla**

Von Hamburg nach Teneriffa 20.10.2019 – 28.10.2019

Von Teneriffa nach Hamburg 2 19.04.2020 – 28.04.2020

## **AIDAstella**

Von Mallorca nach Gran Canaria 3 27.10.2019 – 03.11.2019

## **AIDAsol**

Von Hamburg nach Mallorca 5 27.10.2019 – 09.11.2019

## **AIDAnova**

Von Barcelona nach Teneriffa 01.11.2019 – 13.11.2019

Von Mallorca nach Gran Canaria 4 02.11.2019 – 09.11.2019

Von Mallorca nach Teneriffa 02.11.2019 – 13.11.2019

## **AIDamar**

Von Hamburg nach Mallorca 3 23.11.2019 – 06.12.2019

Von Mallorca nach Hamburg 4 16.02.2020 – 29.02.2020