




TIPPS FÜR ENTDECKER



TRANSKARIBIK

10/2019 bis 11/2019





LEINEN LOS – Nutzen Sie bis kurz vor Reisebeginn unsere attraktiven Online-Angebote auf www.aida.de/myaida! Falls Sie sich noch nicht entscheiden können, beraten wir Sie gern am Ausflugscounter an Bord.

HIGHLIGHTS
entspannt planen

**LAND
IN
SICHT**





LIEBE AIDA GÄSTE

Genießen Sie die Vorfreude auf Ihre Traumreise an Bord von AIDA und auf unvergessliche Erlebnisse an Land. Ihre Entdeckertouren können Sie schon jetzt planen.

Wir haben eine Auswahl spannender Ausflüge für Sie zusammengestellt. Unser gesamtes Ausflugsprogramm finden Sie in Ihrem MyAIDA Reiseportal.

Viel Spaß beim Entdecken!
Ihr AIDA Ausflugsteam

AIDA ACTIVITIES

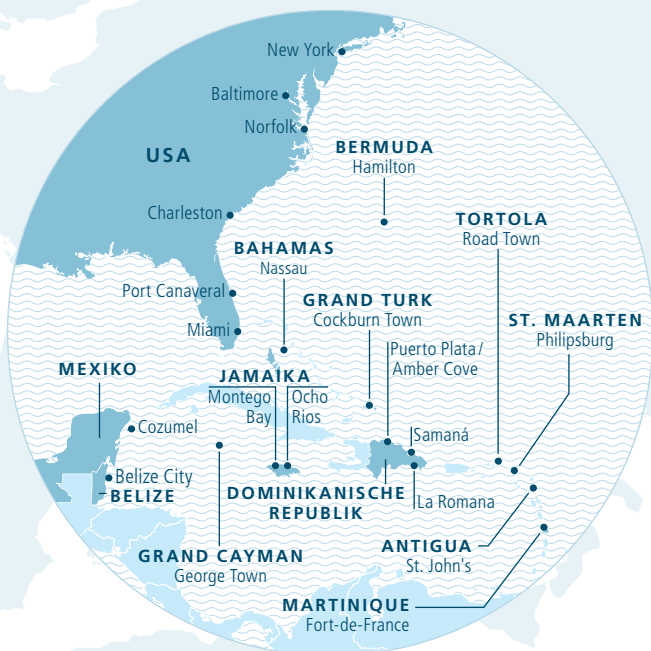
06 BIKING/PEDELEC

GOLFAUSFLÜGE

SCUDDY-TOUREN

(AIDAluna)

WASSERSPORT



TIPP

Wählen Sie Ihre Ausflugsziele in ausgewählten Häfen selbst und buchen Sie eine exklusive Privattour mit eigenem Pkw und Fahrer. Jetzt über MyAIDA reservieren!



www.aida.de/myaida

Hier finden Sie unser gesamtes Ausflugsprogramm für alle Ziele Ihrer Reise

AUSFLUGSHÄFEN

08 ANTIGUA
10 ST. JOHN'S

12 BAHAMAS
14 NASSAU

16 BELIZE
18 BELIZE CITY

20 BERMUDA
22 HAMILTON

**24 DOMINIKANISCHE
REPUBLIK**
26 LA ROMANA
28 PUERTO PLATA/
AMBER COVE
30 SAMANÁ

32 GRAND CAYMAN
34 GEORGE TOWN

36 GRAND TURK
38 COCKBURN TOWN

40 JAMAICA
42 MONTEGO BAY
44 OCHO RIOS

46 MARTINIQUE
48 FORT-DE-FRANCE

50 MEXIKO
52 COZUMEL

54 ST. MAARTEN
56 PHILIPSBURG

58 TORTOLA
60 ROAD TOWN

62 USA
64 BALTIMORE
66 CHARLESTON
68 MIAMI
70 NEW YORK
72 NORFOLK
74 PORT CANAVERAL

AIDA AUSFLÜGE

76 MyAIDA
78 MIT AIDA AN LAND

AIDA ACTIVITIES

**EXKLUSIV NUR MIT AIDA:
AKTIVE ENTDECKERAUSFLÜGE
FÜR JEDEN GESCHMACK**



GOLFEN

**PLATZGANG
AUF AUSGEWÄHLTEN
GOLFPLÄTZEN**

**SCHNUPPERGOLFEN AUF
DER DRIVING RANGE**

Fahren Sie über das blaue Meer zu den schönsten Greens und schlagen Sie auf den besten Golfplätzen der Welt ab. Ganz gleich, ob Einsteiger oder Fortgeschrittener – wir bieten Ihnen individuelles Golfvergnügen an Bord und an Land.



WASSER- SPORT

SCHNORCHELN

STAND-UP-PADDLING

STRAND



BIKING / PEDELEC

STÄDTETOUREN

LANDSCHAFTSTOUREN

PANORAMAFahrTEN



SCUDDY

GROSSE
BEWEGlichkeit

ENTSPANNTER UND
AKTIVER FAHRSPASS



Hier finden Sie alle AIDA Activities für Ihre Reiseziele
www.aida.de/myaida

ANTIGUA

ST. JOHN'S



KARIBIK WIE AUS DEM BILDERBUCH.

Das glasklare Meer ist badewannenwarm und schimmert von Türkisgrün am Strand bis Dunkelblau im tieferen Wasser. Schwarze Pelikane schweben über den Wellen. Angeblich hat Antigua 365 Strände, für jeden Tag des Jahres einen. Als besonders idyllisch gelten die vielen kleinen Buchten der Insel. Zeit, dieses Paradies zu entdecken – sei es bei einer Inselrundfahrt, beim Schnorcheln oder Golfen.

LAGE – Antigua ist eine Insel der Kleinen Antillen in der Karibik und Hauptinsel des Staates Antigua und Barbuda. Die Hauptstadt, in der etwa 30.000 Menschen leben, ist St. John's.

POLITIK – Antigua ist eine parlamentarische Monarchie und ein unabhängiger Commonwealth-Staat. Staatsoberhaupt ist die britische Königin, vertreten durch einen Generalgouverneur.

WÄHRUNG – Zahlungsmittel ist der Ostkaribische Dollar, der sich in 100 Cent unterteilt. 1 Ostkaribischer Dollar entspricht ca. 0,33 Euro.

KLIMA

Das Klima ist tropisch maritim mit gemäßigten Winden und Jahresdurchschnittstemperaturen zwischen 25 °C und 32 °C.



SPRACHE ENGLISCH



Kirche in St. John's

ANTIGUAS HIGHLIGHT: ENGLISH HARBOUR



Die Marinebasis Nelson's Dockyard kann auf eine bewegte Geschichte zurückblicken. Heute ist sie ein Freilichtmuseum, in dem Sie das ehemalige Wohnhaus von Admiral Nelson und die militärischen Anlagen besichtigen können. Zahlreiche Informationen über die Insel bekommen Sie während einer Multimedia-Show im Dow's Hill Interpretation Centre. Vom Hügel der ehemaligen Befestigungsanlage Shirley Heights aus haben Sie den perfekten Überblick über English Harbour mit Nelson's Dockyard. **ANT01**

CEDAR VALLEY GOLF CLUB

Antigua ist auch für Golfspieler ein Paradies. Spielen Sie eine Runde auf dem einzigen 18-Loch-Golfplatz der Insel, der von Ralph Aldridge entworfen wurde. Der Championship Course liegt inmitten von tropischen Bäumen mit Blick auf das Karibische Meer. Seine beeindruckende und anspruchsvolle landschaftliche Gestaltung ist eine Herausforderung für jeden Golfer. **ANTG01**




Schnorcheln mit Rochen am Seaton's Village

BEGEGNUNG MIT ROCHEN

Das kristallklare Meer vor Antiguas Küste ist perfekt zum Schnorcheln geeignet. Zu den besonderen Highlights der Insel zählt das Schwimmen mit den fast schon zahmen Rochen. Nach einer Einweisung in den Schnorchelsport am Seaton's Village fahren Sie mit dem Boot zur schwimmenden Plattform vor der Küste. In einem extra abgegrenzten Gebiet können Sie dort mit den bis zu einem Meter langen, flachen Meeresbewohnern auf Tuchfühlung gehen. Ein unvergessliches Erlebnis! **ANT09**

BADEN UND SCHNORCHELN AUF PRICKLY PEAR ISLAND



Insel Prickly Pear

Entdecken Sie eines der beliebtesten Erholungsziele Antiguas: Prickly Pear Island – die Kaktusfeigeninsel. Mit dem Bus erreichen Sie die nahe gelegene Hodges Bay. Von hier aus bringen Sie kleine, schnelle Motorboote nach Prickly Pear Island. Etwa 650 Meter vor der Nordküste Antiguas genießen Sie herrlich entspannte Stunden zum Baden, Schnorcheln, Relaxen und Mittagessen. Ein Tag wie im Paradies. **ANT36**



Alle Ausflüge auf
www.aida.de/myaida

BAHAMAS

NASSAU



EHE MAN SICH VERSIEHT, ist er drin im Ohr – der bekannte Gute-Laune-Song aus der Bacardi-Werbung. „What a feeling“ ist geradezu Symbol für den locker-leichten Lebensstil der Bahamas. Bis vor wenigen Jahren wurde auch der weltbekannte Rum in der Bahamas-Hauptstadt Nassau hergestellt. Aber auch ohne Promille werden Sie sich in der Hauptstadt des karibischen Inselstaats garantiert wie im Paradies fühlen!

LAGE – Der Archipel der Bahamas im Nordatlantik besteht aus mehr als 700 Inseln sowie mehr als 2.400 Cays, winzigen Inseln aus Sandbänken oder Korallenriffen. Hauptstadt ist Nassau auf der Insel New Providence. Hier leben ca. 250.000 Menschen.

POLITIK – Die Bahamas sind seit 1973 ein souveräner Staat. Staatsoberhaupt ist die britische Königin, die durch einen Generalgouverneur vertreten wird.

WÄHRUNG – Zahlungsmittel ist der Bahama-Dollar, der sich in 100 Cent unterteilt. 1 Bahama-Dollar entspricht ca. 0,89 Euro.

KLIMA

Wegen des tropischen Klimas gibt es kaum Temperaturschwankungen. Von Oktober bis Ende Januar ist es warm mit viel Niederschlag, von Februar bis Ende April ist es trocken und heiß bei 32 °C bis 38 °C.



SPRACHE ENGLISCH



Parlamentsgebäude in Nassau



Pfau im Park Ardastra Gardens

FARBENFROHE BAHAMAS IN DEN ARDASTRA GARDENS

Mit den leuchtenden Farben tropischer Pflanzen und vor allem einer bunten und vielfältigen Tierwelt wartet der kleine Tier- und Naturpark Ardastra Gardens auf. Hier können Sie seltene Iguana-Echsen, bunt schillernde Papageien und Pfauen bestaunen. Bei Kindern sind vor allem die Flamingos beliebt, denn sie sind die Attraktion einer ganz besonderen Show. In Nassau können Sie dann noch durch die Schießscharten von Fort Charlotte einen herrlichen Blick auf den Hafen genießen. **NAS03**

STRANDTAG AUF DER PERLEN-INSEL MIT SCHNORCHELN



Bunte Farbenpracht unter Wasser

Verbringen Sie einen herrlichen Tag auf Pearl Island. Sie erreichen die Insel nach kurzer Bootsfahrt. Dort können Sie in Ruhe am Strand entspannen oder die Landschaft erkunden. Es erwartet Sie zudem eine geführte Schnorcheltour mit anschließendem Mittagessen. Nach diesem paradiesischen Tag kommen Sie mit dem Boot wieder zurück zum Schiff. **NAS33**



Alle Ausflüge auf
www.aida.de/myaida

DIE „BLAUE LAGUNE“ DER BAHAMAS

Entspanntes Strandvergnügen und einen exklusiven Blick auf Nassau sowie die umliegenden Inseln bietet Ihnen dieser Ausflug mit dem Boot zu der exklusiven Privatinsel Blue Lagoon. Beim Anblick der traumhaften blauen Lagune erklärt sich der Name dieser Trauminsel ganz von selbst.

Im Vergleich mit dieser Naturschönheit verblasen selbst die üblichen Postkartenmotive. Übrigens: Blue Lagoon ist die Heimat zahlreicher Delfinarten. Bei einem Bad in dem türkisfarbenen Meer kann es also gut passieren, dass plötzlich einer neben Ihnen schwimmt. **NAS12**



2 TAUCHGÄNGE FÜR ZERTIFIZIERTE TAUCHER

Mit dem Bus gelangen Sie zur Tauchbasis. Nach der Einweisung bringt Sie das Tauchboot zu den farbenprächtigen Riffen des Unterwassernaturschutzparks wo Sie in zwei Tauchgängen die faszinierende Korallenwelt entdecken. Sie finden sich inmitten von Fischeschwärmen wieder und erleben friedliche Meeresbewohner wie Schildkröten und Muränen hautnah. Optional führt Sie der zweite Tauchgang zu einem beeindruckenden Wrack auf dem Meeresboden. **NAST04**

BELIZE

BELIZE CITY



EIN KARIBISCHES PARADIES

für Erlebnishungrige! Egal, ob Sie sich für einen Trip in den exotischen Tropenwald, den Besuch einer alten Maya-Stätte oder einen Sprung ins Wasser vor dem längsten Riff der Nordhalbkugel entscheiden:

Belize hat genau den richtigen Mix. Das einzige englischsprachige Land Mittelamerikas wird Sie auf Schritt und Tritt mit seinem Flair und seiner karibischen Leichtigkeit faszinieren.

LAGE – Belize liegt im Südosten der Yucatán-Halbinsel und grenzt im Osten an die Karibik. Belize City hat ca. 71.000 Einwohner. Hier leben ca. 250.000 Menschen.

POLITIK – Staatsform ist eine parlamentarische Monarchie (im Commonwealth). Staatsoberhaupt ist die britische Königin, vertreten durch einen Generalgouverneur.

WÄHRUNG – Zahlungsmittel ist der Belize-Dollar, der sich in 100 Cent unterteilt. 1 Belize-Dollar entspricht ca. 0,44 Euro.

KLIMA

Subtropisch mit einer jährlichen Durchschnittstemperatur von 26 °C. Passatwinde sorgen für eine angenehme Kühlung.



SPRACHE

ENGLISCH
SPANISCH



Great Blue Hole im Barrier Reef vor der Küste von Belize

DER KULTURELLE HÖHEPUNKT: MAYA-STÄTTE LAMANAI



Die Maya-Stätte Lamanai liegt direkt an der New River Lagune und schon die Bootsfahrt entlang der von dichtem Dschungel gesäumten Ufer des New River ist beeindruckend. Lamanai bildete bereits in der Vorklassik ein bedeutendes religiöses Zentrum mit gewaltigen Tempelanlagen und war bis zur Ankunft der Spanier im 16. Jahrhundert bewohnt. Hier lassen sich die Kultur der Maya und die Artenvielfalt des tropischen Waldes in einzigartiger Weise erleben. Der Name Lamanai bedeutet übrigens so viel wie „untergetauchtes Krokodil“. **BZE01**

ZWEI TAUCHGÄNGE FÜR ZERTIFIZIERTE TAUCHER

Taucher kommen in Belize voll auf ihre Kosten. Das Turneffe-Atoll, dessen Tiefen Sie bei Ihrem ersten Tauchgang erkunden, ist das größte Atoll Belizes und einzigartig in der Karibik. Es besteht aus fantastischen Riffformationen, herrlichen Korallengärten und einem immensen Fischreichtum. Der zweite Tauchgang führt Sie zum Unterwassernaturschutzpark am Barrier Reef. Hier tummeln sich unter anderem Mantas, Muränen und Riffhaie in einer beeindruckenden Szenerie an Korallenriffen. **BZET04**



Tempelpyramide El Castillo

XUNANTUNICH UND HAUPTSTADT VON BELIZE

Auch die Maya-Stätte Xunantunich an der Grenze zu Guatemala ist ein beeindruckendes Überbleibsel aus alter Zeit, genauer gesagt aus den Jahren 600 – 900 n. Chr. Hier gruppieren sich die historischen Überreste von mehr als 25 Tempeln und Palastbauten um insgesamt sechs Plazas. Das beeindruckendste Gebäude ist der rund 36 Meter hohe Tempel El Castillo, den Sie erklettern können. Auf der Rückfahrt bietet sich eine Panoramatour durch Belizes charmante Hauptstadt Belmopan an. **BZE20**

ADRENALIN PUR: SCHWIMMEN MIT HAIEN UND ROCHEN



Koralleninsel Caye Caulker

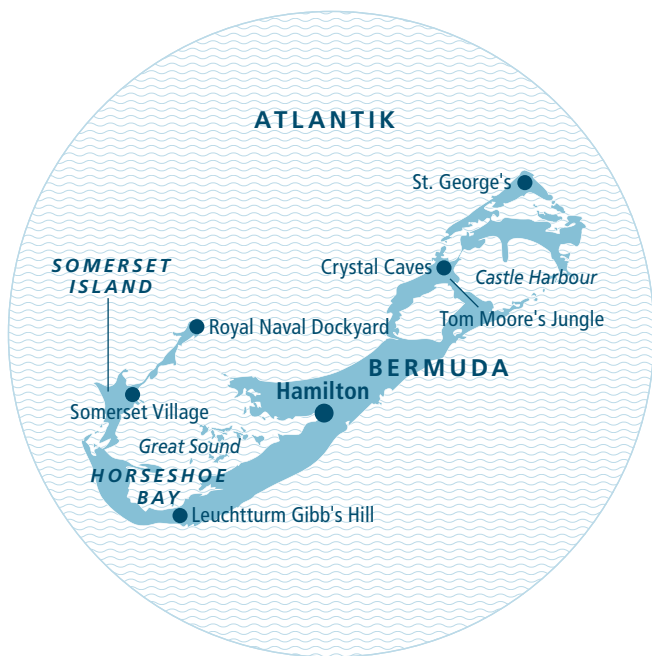
Die nur acht Kilometer lange und zwei Kilometer breite Koralleninsel Caye Caulker vor der Küste von Belize ist ein tropisches Paradies. Östlich von Caye Caulker gibt es das zweitgrößte Riff der Welt und die Unterwasserwelt ist spektakulär. Neben Barrakudas, Papageifischen und Schildkröten tummeln sich auch Stachelrochen sowie Haie in den blauen Fluten. Nach einer kurzen Einweisung haben Sie die einmalige Chance, nahe einer Sandbank mit den beeindruckenden Meeresbewohnern zu schwimmen. **BZE32**



Alle Ausflüge auf
www.aida.de/myaida

BERMUDA

HAMILTON



HABEN SIE HEUTE MORGEN Ihre Shorts nicht gefunden? Das ist kein Wunder. Im berühmten Bermudadreieck ist schon so einiges verschollen – sogar ganze Schiffe. Aber keine Sorge, Ihr Kapitän kennt den Kurs und was den Verlust der luftigen Beinkleider betrifft – der ist im Geburtsland der Bermudashorts leicht zu verschmerzen. Wer denkt schon bei traumhaften Sandstränden und türkisfarbenem Meeran solche Banalitäten?

LAGE – Die Bermudas sind eine Inselgruppe im Atlantik, die aus etwa 360 Koralleninseln besteht. Rund 65.000 Menschen leben hier, davon ca. 900 in der Hauptstadt Hamilton.

POLITIK – Bermuda ist britisches Überseegebiet. Staatsoberhaupt ist die britische Königin, die von einem Generalgouverneur vertreten wird.

WÄHRUNG – Zahlungsmittel ist der Bermuda-Dollar, der an den US-Dollar gekoppelt ist. Er unterteilt sich in 100 Cent. 1 Bermuda-Dollar entspricht ca. 0,90 Euro.

KLIMA

Es herrscht subtropisch-feuchtwarmes Klima, das vom Golfstrom beeinflusst wird. Von Oktober bis November liegen die Höchsttemperaturen zwischen 24 °C und 27 °C.



SPRACHE ENGLISCH



Blick über Bermuda



Kristallklares Wasser lädt zum Schnorcheln ein

MIT DEM SEGELKATAMARAN ZUM KORALLENRIFF

Vor der Inselgruppe der Bermudas breitet sich das nördlichste Korallenriff der Welt auf einer Fläche von etwa 520 Quadratkilometern aus – ein Traumrevier für Unterwasserentdecker. Wer mit Schnorchel und Flossen auf Entdeckungstour gehen möchte, hat dazu bei einer Fahrt mit dem Segelkatamaran durch den Great Sound die schönste Gelegenheit. An Bord des Katamarans können Sie die Seele baumeln lassen und zwischendurch im kristallklaren Wasser die bunten Meeresbewohner besuchen. **BMD08**

BERMUDAS VERSTECKTE SCHÖNHEITEN



Tropfsteinhöhle im Park Tom Moore's Jungle

Hinter dem Namen Tom Moore's Jungle verbirgt sich ein wunderschöner Park, in dem die schönsten Tropfsteinhöhlen Bermudas zu finden sind. Nach einer Wanderung durch den ursprünglichen Wald haben Sie in einer der Höhlen die Möglichkeit zum Schwimmen. In den Tropfsteinhöhlen knapp 36 Meter unter der Erde erwartet Sie eine bizarre Landschaft aus Stalaktiten und Stalagmiten. Badefreuden über der Erde erleben Sie danach am malerischen Strand des Cooper's Island Naturreservats. **BMD20**



Alle Ausflüge auf
www.aida.de/myaida

INSELRUNDFAHRT ÜBER BERMUDA

Bei einer Inselrundfahrt über Bermuda führen alle Wege zunächst über die Somerset Drawbridge, die schmalste Zugbrücke der Welt.

Von Somerset Village geht es dann zum Gibb's Hill mit dem ältesten gusseisernen Leuchtturm weltweit. Er wurde von 1844 bis 1846 auf dem 75 Meter hohen Hügel erbaut, der Ihnen herrliche Aussichten bietet. Noch deutlich älter ist Bermudas kleinstes Kirchlein, die Heydon-Trust-Kapelle aus dem frühen 17. Jahrhundert. Im charmanten St. George's haben Sie dann noch etwas Freizeit zur eigenen Verfügung. **BMD01**



2 TAUCHGÄNGE FÜR ZERTIFIZIERTE TAUCHER

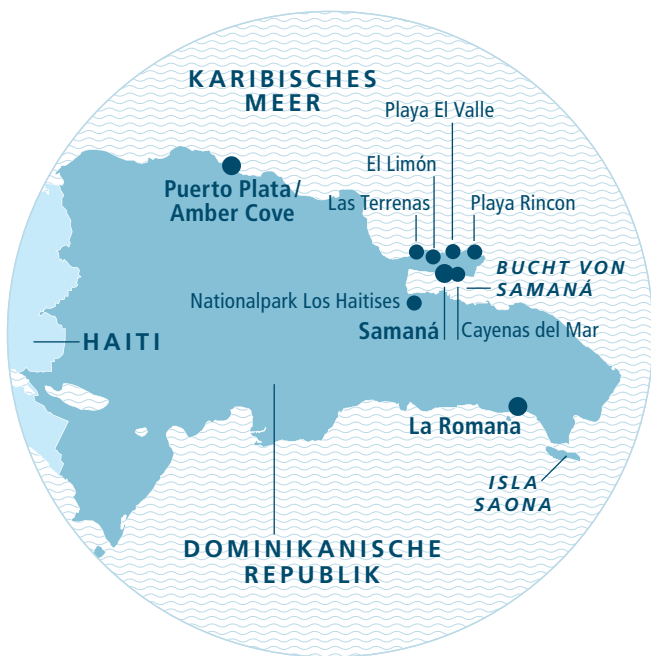
Die Tauchgründe vor Bermuda gelten als einzigartig. Die Sicht wird als kristallklar beschrieben und reicht bis zu 60 Meter. Neben zahlreichen farbenfrohen Meeresbewohnern können Sie vor Bermuda auch viele eindrucksvolle Korallenriffe entdecken. Ihre zwei Tauchgänge führen Sie zu einem korallenbewachsenen Wrack und einem abwechslungsreich strukturierten Korallenriff. Der Tauchausflug ist für jedes Erfahrungslevel geeignet und ein unvergesslich schönes Erlebnis. **BMDT04**

DOMINIKANISCHE REPUBLIK

LA ROMANA

PUERTO PLATA/AMBER COVE

SAMANÁ



DER ZUCKERBOOM des 19. Jahrhunderts ließ La Romana aus einem Dornröschenschlaf erwachen. Heute gilt der charmante Ort als Zuckermetropole, die im Hinterland zur zuckersüßen Entdeckungstour einlädt. Mit weißen Sandstränden, traumhaften Tauchspots und der höchsten Palmendichte weltweit war Samaná in den 1990er Jahren das Aussteigerparadies. Ein wahres Bilderbuchidyll, das Buckelwale jedes Jahr im Winter verlässlich aufsuchen.

LAGE – Die Dominikanische Republik ist ein Inselstaat. La Romana (ca. 253.000 Einwohner) liegt im Süden. Im Norden befinden sich Santa Bárbara de Samaná (108.000 Einwohner) sowie Amber Cove bei Puerto Plata (159.000 Einwohner).

POLITIK

Seit 1966 Präsidentialdemokratie mit einem Zweikammerparlament. Die ehemalige spanische Kolonie ist seit 1865 unabhängig.

WÄHRUNG – Zahlungsmittel ist der Dominikanische Peso. 100 Dominikanische Peso entsprechen ca. 1,77 Euro.

KLIMA

Tropisches Klima ohne nennenswerte Temperaturunterschiede. Die Durchschnittstemperaturen liegen zwischen 23 °C und 28 °C.



SPRACHE SPANISCH



Traumhafte Strände und Korallenriffe rund um die Dominikanische Republik



Schnorcheln vor der Isla Saona

IM SCHNELLBOOT ZUR ISLA SAONA

Am langen Sandstrand und in unberührter Natur können Sie sich auf der Isla Saona ein bisschen wie Robinson fühlen. Die kleine Insel ist der südlichen Küste der Dominikanischen Republik vorgelagert und von prächtigen Korallengärten umgeben. Im Schnellboot geht es direkt vom Hafen zur Insel und zurück. Die Zeit dazwischen können Sie am herrlichen weißen Sandstrand verbringen – mit Faulenzen, Baden oder Schnorcheln im kristallklaren Wasser. Nach einer kurzen Weiterfahrt kommen Sie zu einem natürlichen Pool und haben die Möglichkeit den Tag mit einem kleinen Schwimmstopp ausklingen zu lassen. **LRM07**

TYPISCH DOMINIKANISCHE REPUBLIK



Handgerollte Zigarren

Die Herstellung einer handgerollten Zigarre nach dominikanischer Art, die mit Ihrem Duft noch lange an den Urlaub erinnert, können Sie in einer Zigarrenmanufaktur erleben. Eine Tour mit einem Truck ins Umland von La Romana macht es möglich. Genauso wie den Besuch eines Zuckerrohrfeldes, wo Sie den Grundstoff für Rum in seiner Urform probieren. Aber auch wer sich für Kakteen und Orchideen interessiert, ist hier richtig. An der Cactus Nursery befindet sich die größte Sammlung des Landes. **LRM14**



DAS KÜNSTLERDORF ALTOS DE CHAVÓN UND BOOTSTOUR

Nicht weit von La Romana liegt das Künstlerdorf Altos de Chavón. Auf einer Anhöhe wurde vor etwa 40 Jahren aus Korallenkalkstein eine mediterrane Siedlung aus dem 16. Jahrhundert originalgetreu nachgebaut. Mittelpunkt des Dorfes ist die Iglesia San Estanislao. Das große Amphitheater ist eines der renommiertesten Kulturzentren des Landes. In den Läden und Werkstätten arbeiten Künstler und Kunsthandwerker, die ihre Werke zum Verkauf anbieten. Herrliche Uferlandschaften ziehen vorbei, wenn Sie den Fluss Chavón anschließend bei einer Bootstour erleben. **LRM02**



GOLF COURSE: TEETH OF THE DOG

Dieser Platz gehört in die Kategorie „auf keinen Fall verpassen“ und wird von Golfmagazinen als einer der besten Golfplätze der Welt eingestuft. Im Jahr 1971 begründete Teeth of the Dog für die Dominikanische Republik den Ruf als Golfreiseziel. Das Meisterstück wurde von Pete Dye, der die Korallenküste ins Design einbezogen hat, entworfen. Sein fünftes Loch ist aufgrund der Kombination aus Schwierigkeitsgrad und Meerblick berühmt geworden. Sieben Spielbahnen hüpfen von Klippe zu Klippe und verlangen dem Golfer alles ab. **LRMG01**

STRANDAUFENTHALT AN DER COCONUT COVE



Freuen Sie sich auf einen entspannten Strand-aufenthalt mit reichlich Zeit, um die Seele baumeln zu lassen. Im offenen Safari-Bus fahren Sie zur Coconut Cove. In der idyllischen Bucht können Sie in aller Ruhe am Strand relaxen, im türkisblauen Wasser baden und über den feinen weißen Sand spazieren. **ABC06**

AMBER COVE MIT DEM PEDELEC ENTDECKEN (PEDELEC-BIKINGTOUR)

Schwingen Sie sich in den Sattel und radeln Sie vom Hafen aus entlang der Hauptstraße bis nach Puerto Plata. Genießen Sie den sanften Fahrtwind, während die traumhaft schöne Landschaft an Ihnen vorbeizieht. Die Überwindung teils steiler Passagen auf dem Weg auf den Berg „Isabel de Torres“ wird mit atemberaubenden Ausblicken belohnt. Auf 777 Metern Höhe erreichen Sie die Christusstatue. Genießen Sie eine Verschnaufpause und machen Sie unbedingt ein Erinnerungsfoto, bevor Sie bergab über Puerto Plata zurück zum Schiff fahren. **ABC04**



Surfspaß am Strand von Cabarete

HÖHLEN VON CABARETE UND STRANDVERGNÜGEN

Genießen Sie eine herrliche Landschaftsfahrt durch Puerto Plata und Sosúa, das „Ibiza der Karibik“ auf dem Weg nach Cabarete. Der kleine Ort ist nicht nur ein Mekka für Surfer, sondern hat mit den Höhlen im Nationalpark El Choco auch noch eine echte Attraktion vorzuweisen. Hier können Sie Lagunen, die 20 Meter unter dem Meeresspiegel liegen, und beeindruckende Tropfsteinhöhlen bestaunen, von denen es mehr als 2.000 gibt, die unter der gesamten Bergkette von El Choco verteilt sind. **ABC24**

PUERTO PLATA UND STRAND



Fort San Felipe

Auf Ihrer Panoramafahrt durch die Stadt kommen Sie an viktorianischen Packhäusern und Holzhäusern vorbei, viele mit traditionellen Holzschnitzereien verziert, die an typische „Gingerbread-Häuschen“ erinnern. San Felipe ist eines der ältesten Forts der „Neuen Welt“ und wurde 1564 errichtet, um die Stadt vor Piraten zu schützen. Die mächtige weiße Kirche, die ebenfalls San Felipe heißt, fällt vor allem durch ihre Buntglasfenster ins Auge. Am Strand von Cabarete ist Zeit zum Relaxen. **ABC01**



Alle Ausflüge auf
www.aida.de/myaida



Traumstände in Las Terrenas

SAMANÁ UND UMGEBUNG

In der Provinzhauptstadt Santa Bárbara de Samaná lohnt sich ein Blick in die Kirche La Churcha. Diese wurde in England in Einzelteilen angefertigt und in der Karibik zusammengesetzt. Ebenso ist die Kirche La Fuente einen Besuch wert. Wenn Sie schon immer wissen wollten, wie Zigarren gerollt werden, dann schauen Sie im Zigarrenhaus vorbei. Im ehemaligen Fischerdorf Las Terrenas im Norden der Halbinsel erwarten Sie neben hübschen bunten Häusern eine Strandpromenade und weiße Strände unter Tausenden von Kokospalmen. **SMN01**

IM SAFARIBUS DURCHS HINTERLAND UND STRAND



Dichtbewaldete Halbinsel Samaná

Erleben Sie die Dominikanische Republik fernab vom Strand bei einer spannenden Tour ins Hinterland mit dem Safaribus. Eine atemberaubend schöne Flora und Fauna sowie viele weitere Naturschätze kreuzen Ihren Weg, während Sie Richtung Playa El Valle fahren. Hier befindet sich ein wunderschöner kleiner Wasserfall, der Cascada Lulu, umgeben von Kakao-, Kaffee- und Bambusbäumen. **SMN22**



Alle Ausflüge auf
www.aida.de/myaida

NATIONALPARK LOS HAITISES

Natur pur heißt es im Nationalpark Los Haitises mit Regen- und Mangrovenwäldern, Lagunen und Flüssen sowie prähistorischen Skulpturen. Ein Schnellboot bringt Sie fix in die grüne Wildnis. Bei einer Bootsfahrt durch den Park entlang der Küste können Sie den Blick über Mangrovenwälder und beeindruckende Felsformationen sowie die unberührte Natur schweifen lassen. Bei der Besichtigung einer Höhle sollten Sie Ihr Augenmerk dann auf die faszinierenden Höhlenmalereien der Taino-Indianer, der Ureinwohner des Landes, richten. **SMN02**

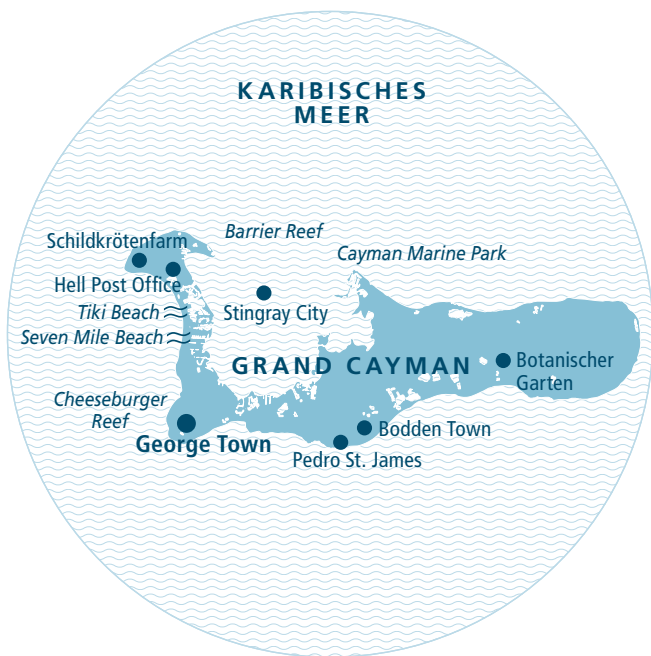


PALMEN UND THUNDER HOLE MIT DEM PEDELEC (PEDELEC-BIKINGTOUR)

Bei einer Tour mit dem Pedelec kommen Naturliebhaber voll auf ihre Kosten. Sie fahren entlang der Küste durch die hügelige grüne Landschaft mit ihrer einzigartigen Flora und Fauna. Allein 300 verschiedene Orchideen sowie karibische Pinien, Königs- und Kokospalmen wachsen auf der Insel. Es folgt eine kurze Runde durch die Stadt, bevor es bergauf bis zum höchsten Punkt auf 200 Metern geht. Auf teils unbefestigtem Untergrund und mit längeren, steilen Anstiegen fahren Sie weiter durch die herrliche Landschaft zu einem Naturstrand. Nach einem kurzen Aufenthalt mit der Möglichkeit für ein erfrischendes Bad im Meer setzen Sie Ihre Fahrt zum „Tree House Village“ fort. Hier können Sie im Wasserfall baden, bevor Sie die bergige Rückfahrt zum Tenderhafen antreten. **SMNB04**

GRAND CAYMAN

GEORGE TOWN



GRAND CAYMAN IST DIE GRÖSSTE

der drei Cayman-Inseln. Sie war einst Piratenhochburg und Zuflucht für kriegsmüde Deserteure aus der Armee Oliver Cromwells.

Heute ist sie ein zauberhafter und äußerst zivilisierter Ort, der Karibikgenuss in Reinkultur garantiert. Unterwasserexkursionen zu Korallenriffen, den Stachelrochen auf Stingray City sowie versunkenen Schiffswracks dürfen dabei natürlich nicht fehlen.

LAGE – Cayman Brac und Little Cayman bilden mit Grand Cayman die in der Karibik liegenden Cayman Islands. Auf Grand Cayman leben ca. 52.600 Menschen. Hauptstadt ist George Town mit ca. 28.100 Einwohnern.

POLITIK – Britische Kolonie mit interner Selbstverwaltung seit 1962. Staatsoberhaupt ist die britische Königin, vertreten durch einen Gouverneur.

WÄHRUNG – Zahlungsmittel ist der Kaiman-Dollar, der sich in 100 Cent unterteilt. 1 Kaiman-Dollar entspricht ca. 1,07 Euro.

KLIMA

Das tropische Klima bringt ganzjährig warme Temperaturen zwischen 24 °C und 32 °C mit sich, Passatwinde sorgen für Kühlung.



SPRACHE
ENGLISCH, SPANISCH,
PATOIS (UMGANGSSPRACHE)



Blick auf George Town

MIT DEM KATAMARAN ZU DEN ROCHEN



Zu einem unvergesslichen Besuch bei den „fliegenden Teppichen des Meeres“ laden die Gewässer von Stingray City ein. Auf der Sandbank vor der Küste geht es manchmal zu wie bei einem Unterwasser-Wirbelsturm. Schuld sind die hungrigen Bewohner von Stingray City – beileibe keine Stadt wie jede andere. Hier leben bis zu zwei Meter große Stachelrochen, die sich im seichten Wasser sogar aus der Hand füttern und die Reibehaut streicheln lassen. Bei einer Tour mit dem Katamaran können Sie die handzahmen Gefährten kennenlernen. **CAY07**

GRAND CAYMAN MIT DEM PEDELEC (PEDELEC-BIKINGTOUR)

Ziehen Sie wie im Gleitflug an den schönsten Hotels der Insel vorbei in Richtung Governor's Beach. Sie fahren weiter in das Dorf Hell: Nutzen Sie die einmalige Gelegenheit, Ihren Lieben eine Postkarte aus der „Hölle“ zu schicken. Weiter geht es in den Mangroven-Nationalpark und zum Seven Miles Beach. Gönnen Sie sich ein ausgiebiges Bad im Meer und Zeit zum Relaxen am Strand, bevor Sie Ihre Fahrt ins Einkaufsviertel Camana Bay fortsetzen. Während eines kurzen Aufenthalts haben Sie die Möglichkeit, auf den Aussichtsturm zu steigen und den Ausblick zu genießen. **CAYB04**



Wrack der USS Kittiwake

SCHNORCHELABENTUER AM VERSUNKENEN SCHIFF

Seit 2011 gehört die vor dem Seven Mile Beach versenkte USS Kittiwake zu den absoluten Unterwasser-Highlights der Cayman Islands. Bei einer Schnorcheltour an dem 2.200 Tonnen großen ehemaligen US-Navy-Rettungsboot treffen Sie bereits kurz unter der Wasseroberfläche auf die Aufbauten des Schiffs. Es ist mittlerweile von Korallen überwuchert und dient vielen Meeresbewohnern als Unterschlupf. Auch am Cheeseburger-Riff hat die Unterwasserwelt alles zu bieten, was das Schnorchlerherz begehrt. **CAY26**

DER GREAT GATSBY STRANDTRAUM: THE WHITE HOUSE



Traumstrände auf Grand Cayman

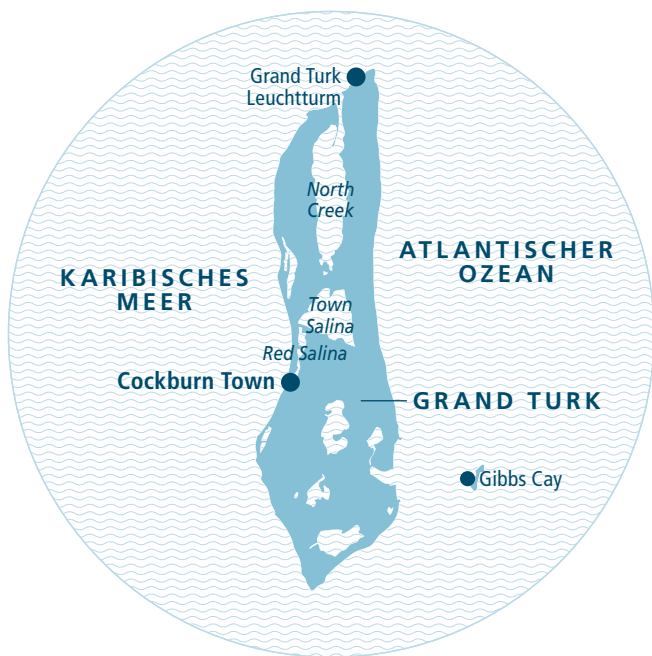
Auf ins Weiße Haus! Nein, nicht das in Washington, D. C., aber staatsmännisch werden Sie im noblen White House in Bodden Town auch empfangen. In der exklusiven Anlage, die von dem Film „Der große Gatsby“ inspiriert wurde, erwarten Sie ein schneeweißes Sandstrand, türkisfarbenes Meer und ein Pool unter Palmen. Genießen Sie einen paradisischen Tag, der sicherlich auch dem großen Jay Gatsby gefallen hätte. **CAY27**



Alle Ausflüge auf
www.aida.de/myaida

GRAND TURK

COCKBURN TOWN



WEISSE TRAUMSTRÄNDE, TÜRKIS SCHIMMERNDEN WASSER,

sanfte Wellen und eine leichte karibische Brise – mehr brauchen Sie nicht, um glücklich zu sein? Dann sind Sie auf Grand Turk Island am Ziel Ihrer Träume. Genießen Sie eine entspannte Entdeckungstour mit dem Geländewagen, einen Ausflug in die Unterwasserwelt mit ihren atemberaubenden Korallenriffen oder entdecken Sie das ganze Glück der Erde auf dem Rücken der Pferde.

KLIMA

Tropisch mit Tagestemperaturen um die 28 °C. Die ständigen Passatwinde sorgen für eine angenehme Kühlung.

POLITIK – Die Turks- und Caicosinseln sind britische Überseegebiete mit Königin Elisabeth II. als Staatsoberhaupt.

WÄHRUNG – Obwohl die Inseln britische Kronkolonie sind, ist die Landeswährung der US-Dollar, der sich in 100 Cents unterteilt. 1 US-Dollar entspricht ca. 0,90 Euro.

LAGE – Die Turks- und Caicosinseln liegen im Atlantischen Ozean und werden noch zur Karibik gezählt. Grand Turks Hauptstadt Cockburn Town hat rund 3.700 Einwohner.



SPRACHE ENGLISCH



Strand auf Grand Turk



Salinen von Grand Turk

VON KÜSTE ZU KÜSTE: GRAND-TURK-SAFARI

Eine Safari im inselüblichen offenen Bus führt nach Cockburn Town. Hier können Sie die typische Inselarchitektur bestaunen. Der Leuchtturm am nördlichsten Zipfel der Insel wurde 1852 in England gebaut, in Einzelteile zerlegt auf die Insel transportiert und dort wieder aufgebaut. Die alten Salinen zeugen noch von der Zeit, als in den riesigen Salzseen und Lagunen das „weiße Gold“ geerntet wurde. Eine besondere Attraktion ist auch die Nachbildung der John-Glenn-Raumkapsel. **GDT01**

AUF DEM RÜCKEN DER PFERDE



Ausritt am Meer

Wer lieber zu Pferde baden geht, hat nach einem Ausritt am Strand die Gelegenheit dazu. Das flache Wasser der Caicos Banks macht den Strand zu einem idealen Ort, um Ihr Pferd in den Ozean zu führen. Bevor es losgeht, bekommen Sie neben einem Pferd noch eine kurze Einweisung. Und spätestens wenn Sie im Trab oder Galopp am weißen Strand entlangreiten, werden Sie sehen: Das Glück der Erde liegt tatsächlich auf dem Rücken der Pferde. **GDT04**



Alle Ausflüge auf
www.aida.de/myaida

SCHWIMMEN MIT DEN ROCHEN VON GIBBS CAY

Die Wahrscheinlichkeit, Rochen zu sehen, ist nirgendwo in der Karibik höher als auf Gibbs Cay, wo Sie ein einzigartiges Inselerlebnis erwartet. Das östlich von Grand Turk gelegene Eiland ist zwar unbewohnt, die flachen Gewässer rundherum sind aber umso dichter bevölkert. Hier warten unzählige Stachelrochen darauf, gefüttert zu werden, und schwimmen dafür gern mit den begeisterten Besuchern. Nach diesem Erlebnis haben Sie noch Zeit, die Insel zu erkunden oder einfach nur am weißen Sandstrand die Seele baumeln zu lassen. **GDT07**



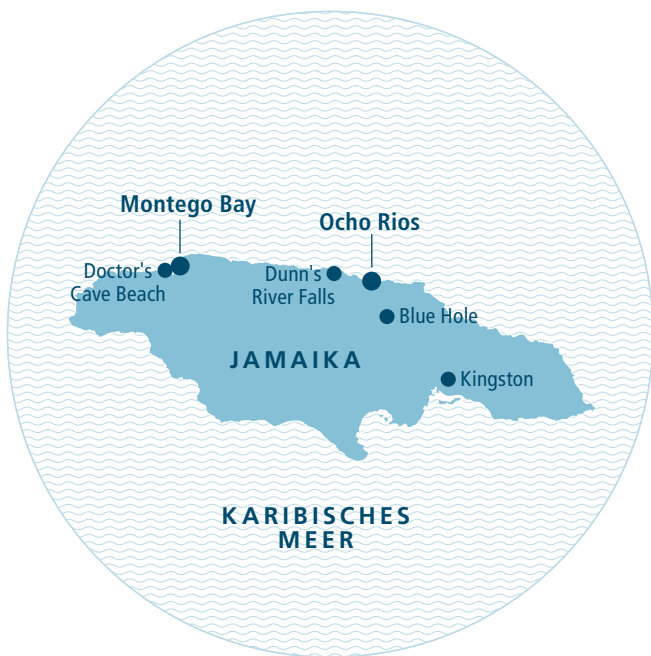
GRAND TURK MIT DEM BIKE ENTDECKEN (SOFT-BIKINGTOUR)

Wer etwas aktiver unterwegs sein möchte, erobert die Insel mit dem Fahrrad. Bei einer Landschaftsfahrt Richtung Cockburn Town können Sie die karibische Natur in vollen Zügen genießen – und ausführlich im Bild festhalten. In Cockburn Town radeln Sie durch kleine Gassen und landestypische Wohngegenden, bevor es vorbei an den Salzseen Red Salina und Town Salina entlang des North Creek in Richtung Leuchtturm geht. Am Strand der „Sandbar“ erfolgt zum Schluss die wohlverdiente Pause. **GDTB01**

JAMAICA

MONTEGO BAY

OCHO RIOS



DIE LEICHTIGKEIT DES SEINS ist nirgendwo deutlicher zu spüren als auf Jamaika selbst, dem Zuhause des Reggaes, des Rums und des legendären Bob Marley. Also tief einatmen, die Seele baumeln lassen und etwas für die Zeit nach dem Urlaub mit nach Hause nehmen. Ins Schwärmen werden Sie ganz sicher kommen bei den Traumstränden, Schnorchel-Hotspots, Golfanlagen und kolonialen Architekturschätzen.

KLIMA

Das tropische Klima bringt ganzjährig warme Temperaturen zwischen 24 °C und 32 °C mit sich, Passatwinde sorgen für Kühlung.

POLITIK – Jamaika ist seit 1962 eine parlamentarische Monarchie im Commonwealth. Staatsoberhaupt ist die britische Königin, vertreten durch einen Generalgouverneur.

WÄHRUNG – Zahlungsmittel ist der Jamaika-Dollar, der sich in 100 Cent unterteilt. 100 Jamaika-Dollar entsprechen ca. 0,66 Euro.

LAGE – Jamaika ist die drittgrößte der karibischen Inselgruppe der Großen Antillen, auf ihr leben ca. 3 Millionen Menschen. Hauptstadt ist Kingston im Süden. An der Nordküste liegen Montego Bay (ca. 110.000 Menschen) und Ocho Rios (ca. 9.600 Einwohner).



SPRACHE

ENGLISCH, PATOIS
(UMGANGSSPRACHE)



Blick über Jamaikas Berge



Meeresschildkröte

MIT DEM TRIMARAN ZUM DOCTOR'S CAVE BEACH

Auf einer Insel darf natürlich der Spaß am und im Wasser nicht fehlen. Segeln Sie mit dem Trimaran zu einem Riff vor Doctor's Cave Beach und werfen Sie durch die Schnorchelbrille einen Blick auf Feuerfische, Schildkröten, Stachelrochen und Papageifische. Anschließend können Sie entspannt die Sonne am Doctor's Cave Beach, einem der schönsten Strände der Insel, genießen. Weißer Sandstrand, kristallklares Wasser und die Strandbar – ein Urlaub wie aus dem Werbespot. **MOB10**

TUBING UND BLUE HOLE



Blue Hole

Blue Hole oder auch die „geheimen Wasserfälle“ ist ein verstecktes Juwel in den Bergen von Jamaika nahe des Ortes Ocho Rios. Freuen Sie sich auf ein erfrischendes Abenteuer, bei dem Sie unter Wasserfällen schwimmen, klettern und in einem Kaskaden-See baden können. Mindestens genauso viel Spaß werden Sie auch beim Tubing am White River haben. Hier schwingen Sie sich auf einen aufgepumpten Spezialreifen und gleiten darauf die Wildbäche hinunter. **MOB48**



Alle Ausflüge auf
www.aida.de/myaida

PANORAMAFAHRT DURCH MONTEGO BAY UND STRAND

Willkommen in der touristischen Hauptstadt Jamaikas, von den Einheimischen liebevoll MoBay genannt. Exklusive Boutiquen, Duty-free-Geschäfte und bunte Straßenmärkte mit Kunsthandwerk verlocken auf der Gloucester Avenue und auf der Elegant Mile zum Flanieren und Geldausgeben. Und überall finden sich Spuren der kolonialen Geschichte in Form von historischen Stein- und Holzhäusern im georgianischen Stil. Pures Reggae-Feeling können Sie nach Ihrem Stadtbummel am Hip Strip, der berühmten Kneipen und Strandmeile, erleben. **MOB41**



STAND-UP-PADDLING AM STRAND DES HARD ROCK CAFÉS

Zum Privatstrand des Hard Rock Cafés Montego Bay ist es mit dem Bus nicht weit. Dort angekommen führt Sie ein AIDA-Guide in die Trendsportart Stand-Up-Paddling ein. Danach unternehmen Sie eine Tour mit dem Paddle-Board im türkisfarbenen Wasser entlang der Küste. Zurück beim Hard Rock Café bleibt ausreichend Zeit zum Baden und Entspannen am Privatstrand des Cafés, das weltweit eines der besten ist. **MOBTS1**

TROPISCHER GARTEN UND DUNN'S RIVER FALLS



Die Coyaba-Gärten liegen nur wenige Kilometer außerhalb von Ocho Rios, der zweitgrößten Stadt von Jamaika, buchstäblich im Dschungel.

Hier werden Sie von enormen Zedern und Banyanbäumen sowie einer Vielzahl von exotischen Blumen begrüßt. Die wunderbaren Dunn's River Falls fallen aus etwa 200 Metern Höhe über mächtige, terrassenartige Kalksteinblöcke hinunter bis zum Strand. Die Wasserfälle können Sie zu Fuß, entweder durchs Wasser oder am Rand über Stufen, erklimmen, und schon sind Sie mittendrin im sprudelnden Leben Jamaikas. **OCH02**

GEFÜHRTER SCHNORCHELAUSFLUG UND DUNN'S RIVER FALLS

Vom Hafen aus gelangen Sie mit dem Boot direkt zu den farbenfrohen Korallenriffen, die Sie nach einer Einweisung beim Schnorcheln ausgiebig erkunden können. Entdecken Sie den Lebensraum zahlreicher Meeresbewohner hautnah und treffen Sie mit etwas Glück auf Schildkröten. Weiter geht es zum Wasserfall: Nach kurzer Fahrt erreichen Sie Dunn's River Falls. Wenn Sie mögen, können Sie den 55 Meter hohen Wasserfall erklettern. Oder Sie genießen die Aussicht auf das Naturspektakel entspannt von einer Plattform aus, bevor Sie zum Schiff zurückkehren. **OCH62**



Hafen von Ocho Rios

WASSERFALL UND MYSTIC MOUNTAIN

Von üppigem tropischen Regenwald, Ingwerlilien, Orchideen, wehenden Palmen, Farnen und Bambuswäldern umgeben, sind die Dunn's River Falls eine der schönsten Sehenswürdigkeiten in Jamaika. Schwimmen ist hier so erfrischend, dass Sie gar nicht mehr wegwollen. Ebenfalls ein Erlebnis ist die Fahrt mit dem SkyExplorer-Sessellift auf den 214 Meter hohen Mystic Mountain. Oben angekommen haben Sie eine tolle Aussicht auf die grünen Hügel und den Hafen von Ocho Rios. **OCH19**

DUNN'S RIVER FALLS UND ERHOLUNG AM STRAND



Cocktails im Bamboo Beach Club

Nach einer kurzen Busfahrt erreichen Sie die Dunn's River Falls. Der Aufenthalt ermöglicht Ihnen den Wasserfall direkt durch das Wasser zu erklimmen oder Sie gelangen über Holzstufen am Rand nach oben. Im privaten Bamboo Beach Club können Sie dann den Tag bei landestypischen kalten Getränken, feinen Köstlichkeiten sowie Musik und tänzerischen Darbietungen entspannt ausklingen lassen. Gut erholt geht es anschließend weiter zum Shoppen in die Stadt. **OCH28**



MARTINIQUE

FORT-DE-FRANCE



DIE IDYLLISCHE INSEL inspirierte schon Weitgereiste wie den französischen Impressionisten Paul Gauguin. Er ließ sich 1887 für fünf Monate in der Nähe von Le Carbet nieder und fand es dort zum Malen schön. Kein Wunder, Martinique ist eine Bilderbuchinsel mit Regenwäldern, Traumstränden, türkisfarbenem Meer und kreolischer Kultur.

LAGE – Die Karibikinsel Martinique gehört zu den Kleinen Antillen. Hier leben ca. 390.000 Einwohner, ca. 87.000 davon in der Hauptstadt Fort-de-France.

POLITIK – Die Insel ist ein französisches Übersee-Département und damit ein voll integrierter Teil Frankreichs und der Europäischen Union.

WÄHRUNG – Zahlungsmittel ist der Euro.

KLIMA

Das tropische Klima sorgt für gleichbleibende Jahrestemperaturen von 27 °C bis 30 °C.

Die meisten Niederschläge fallen von Juli bis November, im Süden ist es etwas trockener.



SPRACHE FRANZÖSISCH



Hafen von Fort-de-France



Mangrovenwald

MIT DEM KAJAK DURCH DIE MANGROVEN

Unternehmen Sie diesen Erlebnisausflug in einer der ungewöhnlichsten Waldformationen im Wasser. Mit dem Motorboot fahren Sie zu einer vorgelagerten kleinen Insel. Bevor es zur ausgiebigen Tour mit dem 2er-Kajak durch die Mangrovenlandschaft geht, erhalten Sie eine Sicherheitseinweisung. Lassen Sie auf der Fahrt mit dem Motorboot zurück zum Schiff die wunderbaren Eindrücke nachwirken. **MTQ08**

SONNE, STRAND UND MEER



Strand auf Martinique

Wer nichts gegen feinen Sand, schattige Kokospalmen und türkisblaues Meer hat, für den ist dieser Ausflug das Richtige. Sie starten mit einer zauberhaften Panoramafahrt über die Insel in Richtung Süden, wo Sie an einem der schönsten Strände der Insel aussteigen. Genießen Sie Ihren Aufenthalt, um zu baden, sich zu sonnen oder einfach auf dem warmen Sand zu liegen. **MTQ13**



RUM UND RUINEN

Sehen Sie die Attraktionen Martiniques auf einer Rundfahrt. In Fort-de-France besichtigen Sie zunächst die Balata-Kirche. Danach geht es mit dem Bus auf eine ausgedehnte Panoramafahrt zur Rum-Destillerie Depaz in Saint-Pierre. In der ältesten Destillerie der Insel erfahren Sie mehr über die Rum-Herstellung und nehmen an einer Verkostung teil. Die Stadt Saint-Pierre, die durch den Vulkanausbruch von 1902 bekannt geworden ist, besichtigen Sie im Anschluss. Die Ruinen von damals erinnern noch heute an den schicksalhaften Tag des Ausbruchs. **MTQ11**



MIT DEM BIKE DURCH DIE STADT UND BADEN (SOFT-AKTIV-BIKINGTOUR)

Freie Fahrt für eine Besichtigung von Fort-de-France. Sie fahren mit den Rädern vom Hafen aus zu einem Aussichtspunkt über der Stadt und AIDA. Danach startet Ihre Rundfahrt durch den Stadtkern zu den wichtigsten Sehenswürdigkeiten. Sie halten beispielsweise am Markt und passieren dann landestypische Viertel entlang der Küste. Nach einem Stopp zum Baden folgen Sie der Küstenstraße bis zur Halbinsel mit der Festung Saint-Louis. Danach fahren Sie zurück zum Schiff. **MTQB01**

MEXIKO

COZUMEL



AUF COZUMEL FINDEN SIE EINE BEZAUBERENDE

Mischung aus vergangener Maya-Kultur, Traumstränden und paradiesischen Tauchgründen.

Die Insel ist zudem idealer Ausgangspunkt für Ausflüge aufs Festland. Nach der Überfahrt mit der Fähre und einer Busfahrt durch die schöne Landschaft Yucatáns erwartet Sie eine der bedeutendsten archäologischen Stätten der Welt: die Mayastadt Chichén Itzá.

KLIMA

Das tropische Klima beschert Cozumel ganzjährig Temperaturen von 26 °C bis 32 °C.

POLITIK – Mexiko

ist seit 1917 eine präsidentiale Bundesrepublik mit einem Zweikammerparlament.

WÄHRUNG – Zahlungsmittel ist der Mexikanische Peso, der sich in 100 Centavos unterteilt. 10 Mexikanische Peso entsprechen ca. 0,46 Euro.

LAGE – Cozumel ist die größte bewohnte Insel Mexikos und der östlichen Küste von Yucatán vorgelagert. Bis zum Festlandshafen Playa del Carmen sind es knapp 16 Kilometer.


Hauptstadt ist San Miguel de Cozumel mit ca. 90.000 Einwohnern.



SPRACHE SPANISCH



Maya-Kultur auf Cozumel



Cenote

RÍO SECRETO: DER GEHEIME FLUSS

Ausgezeichnet als „Mexikos und Zentralamerikas führendes Naturschutzgebiet“ ist der Río Secreto ein Naturphänomen, das bereits mehrere tausend Jahre alt ist. Hierbei handelt es sich um mit Wasser gefüllte unterirdische Höhlen, sogenannte Cenoten. Mit kompletter Ausrüstung ausgestattet, wandern und schwimmen Sie durch eine beeindruckende Unterwasserwelt, in der Sie nicht nur Stalagmiten und Stalaktiten, sondern auch bizarre Felsformationen entdecken werden. **COZ33**

WUNSCHLOS GLÜCKLICH AUF DER ISLA DE LA PASIÓN



Bunte Welten vor der Isla Pasión

Wer einmal einen Karibikstrand wie in der Bacardi-Reklame erleben möchte, sollte auf die private Halbinsel Isla Pasión fahren. Die Insel soll, wie es heißt, einem ehemaligen mexikanischen Präsidenten gehören. Für ein paar Stunden gehört sie allerdings ganz allein Ihnen. Hier lässt es sich so richtig schön faulenzern und Sie haben die Wahl, am herrlichen Sandstrand zu relaxen oder die farbenfrohe Unterwasserwelt vor Cozumel beim Baden und Schnorcheln zu erkunden. **COZ05**



CHICHÉN ITZÁ: DIE HOCHKULTUR DER MAYAS

Das faszinierende UNESCO-Weltkulturerbe mit der mächtigen Kukulcán-Pyramide, dem Palast der Tausend Säulen und dem Observatorium, von dem aus die Maya den Himmel erkundeten, entschädigt allemal für die lange Anreise. Auf dem Ballspielplatz ging es um Leben oder Tod: Am Ende des zeremoniellen Spiels wurde jemand geopfert. Ob der Gewinner oder der Verlierer, ist bis heute unklar. Sicher ist hingegen, dass Sie beim Besuch von Chichén Itzá, der größten archäologischen Maya-Stätte Mexikos, aus dem Staunen kaum wieder herauskommen werden. **COZ01**



ZU MAYA-RUINEN, BADEN UND SCHNORCHELN MIT DEM PEDELEC (PEDELEC-BIKINGTOUR)

Entlang belebter Straßen radeln Sie ganz entspannt zur Maya-Stätte San Gervasio im Zentrum der Insel. Nach einem geführten Rundgang geht es zurück in Richtung Stadt und weiter auf der Küstenstraße zum Beachclub Las Uvas mit seinem schönen Strand. Dort erhalten Sie Ihre Schnorchelausrüstung sowie eine kurze Einweisung und schon tauchen Sie ab ins glasklare Wasser, wo Sie farbenfrohe Fische und Korallen entdecken können. Nach einer verdienten Verschnaufpause am Strand radeln Sie entlang der Küste zurück zu AIDA. **COZB44**

ST. MAARTEN

PHILIPSBURG



IN DEN NIEDERLANDEN AUFWACHEN,

in Frankreich speisen und am Abend wieder heim zu niederländischen Ufern? Das ist auf St. Maarten nur ein Katzensprung. Denn seit rund 350 Jahren teilen sich die beiden Nationen die kleine Karibikinsel, die dadurch als weltweit einziges Fleckchen Erde eine niederländisch-französische Grenze hat. Kolumbus soll die Insel am 11. November 1493, am Tag des heiligen Martin, gesichtet haben – daher auch ihr Name.

LAGE – St. Maarten gehört zur Gruppe der Inseln über dem Winde in der Karibik. Auf der Insel leben ca. 77.000 Menschen, 37.000 davon im französischen und 40.000 im niederländischen Teil.

KLIMA

Die jährliche Durchschnittstemperatur liegt bei 27 °C. Für ein wenig Abkühlung sorgen die aus östlicher Richtung wehenden Passatwinde.

WÄHRUNG – Im französischen Teil zahlt man mit Euro, im niederländischen Teil offiziell mit dem Antillen-Gulden. 1 Antillen Gulden entspricht ca. 0,48 Euro. Da dieser jedoch selten akzeptiert wird, empfiehlt sich die Bezahlung in US-Dollar. 1 US-Dollar entspricht ca. 0,90 Euro.

POLITIK – Der Norden ist Teil des französischen Überseedepartements Guadeloupe und gehört damit zur EU. Der Süden gehört zu den Niederländischen Antillen und damit zum Königreich der Niederlande. Er ist nicht Teil der Europäischen Union.



SPRACHE

NIEDERLÄNDISCH
UND FRANZÖSISCH



Blick über Philipsburg

ST. MAARTENS HÖHEPUNKTE



Während einer Fahrt über die Insel nach Marigot können Sie den Anblick von Natur, Stränden und Fischerdörfern genießen. Immer wieder eröffnen sich imposante Ausblicke: etwa auf die Baie Orientale an der Atlantikküste oder vom Aussichtspunkt Cole Bay Hill. Den Sprung ins Nachbarland merken Sie kaum. Lediglich das Boundary Monument markiert den Staatenwechsel. Und doch ist in Marigot, der Hauptstadt des französischen Teils, alles ein wenig anders. Kleine Boutiquen und Cafés vermitteln die charmante Kleinstadtatmosphäre Südfrankreichs. **STM02**

VON DEN NIEDERLANDEN NACH FRANKREICH MIT DEM PEDELEC (PEDELEC-BIKINGTOUR)

Ihre Entdeckungstour mit dem Pedelec führt Sie durch die quirligen Straßen von Philipsburg und den niederländischen Teil von St. Maarten über den Cole Bay Hill zur Staatsgrenze – wobei Sie Ihre „Grenzüberquerung“ bildlich festhalten können. Durch den französischen Inselteil fahren Sie in die Hauptstadt Marigot und entlang der Küste durch elegante Villenviertel zum legendären Flugzeugstrand Maho Beach. Ein paar Strände weiter können Sie ein erfrischendes Bad im Meer genießen. **STMB04**



Maho Beach

SHOPPING UND STRAND

Nicht bewegen, nur gucken, heißt es für Flugzeugbegeisterte, die Starts und Landungen aus unmittelbarer Nähe sehen möchten. Das können Sie am Maho Beach, der direkt am Flughafen von St. Maarten liegt. Natürlich können Sie sich an diesem paradiesischen Strand aber auch einfach nur sonnen und baden oder in eine der zahlreichen Beachbars schlendern – die vielleicht beste Erholung nach dem vorangegangenen Bummel durch das charmante Marigot im französischen Teil der Insel. **STM35**

KAJAK-TOUR IN DER SALZWASSERLAGUNE



Mit dem Kajak durch die Simpson-Bay-Lagune

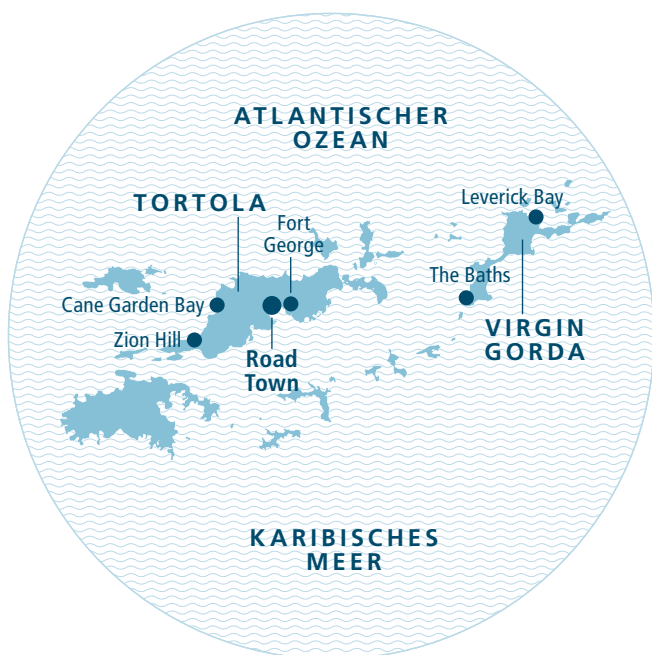
Für Ihren Ausflug fahren Sie mit dem Bus zum Kim-Sha-Strand in der Simpson Bay. Nach einer kurzen Einweisung in die Paddeltechnik unternehmen Sie eine ausgiebige Kajak-Tour (1er- oder 2er-Kajaks) durch die Simpson-Bay-Lagune und über die französisch-niederländische Wassergrenze. Anschließend haben Sie am Strand Zeit zum Baden, bevor Sie mit dem Bus zum Schiff zurückfahren. Vor der Rückfahrt zum Schiff erfolgt eine Erfrischungspause. **STM11**



Alle Ausflüge auf
www.aida.de/myaida

TORTOLA

ROAD TOWN



FEINE WEISSE SANDSTRÄNDE, üppige grüne Hügel und geschützte Häfen mit im Meer schaukelnden Jachten – willkommen auf Tortola, der Hauptinsel der Britischen Jungferninseln. Hier befindet sich auch die Hauptstadt Road Town, in der sich Ruinen aus vergangenen Zeiten mit einsamen, palmengesäumten Stränden und warmherziger Gastfreundschaft mischen. Der höchste Berg des gesamten Archipels ist der 541 Meter hohe Mount Sage.

LAGE – Tortola ist die größte Insel der Britischen Jungferninseln, eines britischen Überseegebiets in der Karibik. Tortola hat etwa 24.000 Einwohner.

POLITIK – Tortola ist britisches Überseegebiet mit Königin Elisabeth II. als Staatsoberhaupt, vertreten durch einen Gouverneur.

WÄHRUNG – Zahlungsmittel ist der S-Dollar, der sich in 100 Cent unterteilt. 1 US-Dollar entspricht ca. 0,90 Euro.

KLIMA

Das Klima ist tropisch mild, die täglichen Höchsttemperaturen sind durch Winde gemäßigt und pendeln zwischen 25 °C im Winter und 28 °C im Sommer.



SPRACHE ENGLISCH



Segelboote im Hafen von Tortola



Typische bunte Häuser auf Tortola

IMPRESSIONEN VON TORTOLA

Die charmante Hauptstadt Road Town entdecken Sie ganz landestypisch bei einer Fahrt im offenen Safaribus. Dabei besticht die Main Street mit ihren farbenfrohen alten Holz- und Steingebäuden und original westindischem Charme. Auf Fort Hill befindet sich die Ruine des britischen Fort George aus dem 18. Jahrhundert. In der Cane Garden Bay an Tortolas Nordküste erwartet Sie ein herrlicher Strand, der zum Baden und Relaxen einlädt, bevor es über den Zion Hill zurückgeht. **TOR01**

EIN TAG IM PARADIES




Entspannen unter Palmen

Weltberühmt sind die Bilder der teilweise haushohen Findlinge auf Virgin Gorda, der Schwesterinsel von Tortola, mit ihren karibischen Traumstränden und dem azurblauen Wasser. Eine Fähre bringt Sie zur Leverick Bay. Hier erwartet Sie ein Mittagessen in einem Restaurant am Jachthafen, bevor Sie im offenen Safaribus mit Stopps am Hog Heaven und an der Savannah Bay zu den gewaltigen Granitformationen von The Baths fahren. Dort ist dann Zeit zum Entspannen und Schwimmen. **TOR13**



VIRGIN GORDA UND THE BATHS

Auf zum Inselhopping! Eine Schnellfähre bringt Sie nach Virgin Gorda. Die dramatischen Konturen der drittgrößten Insel der Britischen Jungferninseln erinnerten Christoph Kolumbus angeblich an eine liegende Frauengestalt – „Fat Virgin“ – und gaben der Insel so ihren Namen. Naturschönheiten finden Sie hier während Ihrer Fahrt mit dem offenen Safaribus im Überfluss. Am Traumstrand The Baths erwarten Sie dann jede Menge Kokospalmen und eine bizarre Strand- und Felslandschaft eingebettet im türkisfarbenen Meer. **TOR10**



TORTOLAS WILDE STRÄNDE MIT DEM PEDELEC ENTDECKEN (PEDELEC-BIKINGTOUR)

Entdecken Sie die schönsten Plätze Tortolas bei einer Tour mit dem Pedelec. Sie fahren Richtung Westen zu den wunderschönen Buchten Sea Cow Bay und Hannah Bay. Von dort aus geht es weiter entlang des Mount-Sage-Nationalparks mit seiner faszinierenden Vegetation und über den Zion Hill an die Nordküste der Insel. Nach einem Badestopp nahe der Long Bay wartet an der Surfer-Bar Bomba's Shack die nächste Erfrischung – diesmal in Form eines Kaltgetränks – auf Sie. **TORB04**

USA

BALTIMORE
CHARLESTON
MIAMI

NEW YORK
NORFOLK
PORT CANAVERAL



DIE OSTKÜSTE DER USA STEHT FÜR DEN AMERICAN DREAM

wie kein anderer Landesteil. Angefangen bei New York, dem Tor zur Neuen Welt, und gefolgt von der berühmten Hafenstadt Baltimore. Weiter südlich hat Charleston mit seinen rosenumrankten Häusern und zierlichen Kirchtürmen den Glanz einer alten Südstaatenschönheit bewahrt. Die Südspitze bildet Florida als Sonnenstaat mit den spannenden Städten Port Canaveral und Miami.

LAGE – Die amerikanische Ostküste liegt am Atlantischen Ozean und grenzt im Norden an Kanada. Der südlichste Küstenstaat ist Florida.

POLITIK – Die Vereinigten Staaten von Amerika sind eine 50 Bundesstaaten umfassende konstitutionelle Republik mit dem Präsidenten an der Spitze.

WÄHRUNG – Zahlungsmittel ist der US-Dollar, der sich in 100 Cent unterteilt. 1 US-Dollar entspricht ca. 0,90 Euro.

KLIMA

Das Klima an der Ostküste ist sehr unterschiedlich. Während in den nördlichen Bundesstaaten kühles gemäßigtes und kontinentales Klima vorherrscht, ist es in Florida eher tropisch.



SPRACHE ENGLISCH



St. Patrick's Cathedral, New York

ARLINGTON UND CAPITOL



Am Ufer des Potomac River liegt der Arlington-Nationalfriedhof mit dem Grabmal des Unbekannten Soldaten. Berühmte US-Bürger haben hier ihre letzte Ruhestätte gefunden, darunter auch Mitglieder der Kennedy-Familie. Durchaus lebendig dagegen geht es seit mehr als 200 Jahren im Weißen Haus zu, dem Wohn- und Arbeitssitz des amerikanischen Präsidenten. Ebenfalls weltbekannt ist das Capitol. Der Kuppelbau auf dem Capitol Hill ist für die US-Bürger ein Symbol ihrer Demokratie. Hier tagen das Parlament und der Kongress. **BTM01**

HIGHLIGHTS VON WASHINGTON MIT DEM PEDELEC (PEDELEC-BIKINGTOUR)

Die Tour mit dem Pedelec verschafft Ihnen einen Überblick über die Highlights dieser faszinierenden Metropole: National Mall und Capitol Hill mit dem Capitol Building, Supreme Court, Washington Monument und natürlich darf auch ein Stopp am Weißen Haus nicht fehlen. Ebenso sehenswert sind auch die zahlreichen Denkmäler wie das National World War II Memorial, das Lincoln Memorial und das United States Marine Corps War Memorial sowie das Martin Luther King, Jr. National Memorial. **BTMB04**



Abraham Lincoln Statue unweit des Capitols, Washington

WASHINGTON AUF EIGENE FAUST

Nach einer kurzen Orientierungsfahrt durch die Hauptstadt der Vereinigten Staaten von Amerika können Sie Washington ganz nach eigenem Gusto erobern. Erleben Sie die Weltmacht hautnah, besuchen Sie das Weiße Haus, sehen Sie sich den klassizistischen Bau des Capitols an oder eines der zahlreichen Museen an der National Mall. Falls Ihnen der Sinn nach Shopping steht, empfiehlt sich Washington Union Station, ein beliebter Einkaufs-, Unterhaltungs- und Restaurantkomplex. **BTM05**

BALTIMORE ZU WASSER UND ZU LAND



Baltimore

Die Baltimore-Variante des World Trade Center kann sich damit rühmen, immerhin das höchste fünfeckige Gebäude der Welt zu sein, und die Plattform „Top of the World“ bietet Ihnen in 123,5 Metern Höhe kilometerweit beste Aussichten auf das pittoreske Hafengelände sowie das beeindruckende Stadtpanorama. Bei einer Fahrt mit dem Ausflugsboot entlang der Baltimore Bay erleben Sie Baltimores eindrucksvolle Skyline anschließend noch einmal von der Wasserseite aus. **BTM14**



Alle Ausflüge auf
www.aida.de/myaida



Magnolia-Plantage

SÜMPFE UND GÄRTEN: DIE MAGNOLIA-PLANTAGE

Das Romantiker-Herz schlägt höher beim Anblick der Magnolia-Plantage, die sich seit 1671 im Familienbesitz der Draytons befindet. Und die haben mit Blumenpracht nicht gerade gegeizt. Der englische Garten wurde so angelegt, dass es hier das ganze Jahr über blüht und duftet. Seerosenteiche gehören ebenso zum Bild wie wilde Sumpflandschaften. Mit einem Minizug können Sie die gleich „nebenan“ liegenden Audubon-Sümpfe entdecken. **CHA05**

EINKAUFsvergnügen IN CHARLESTON



Shopping in Charleston

Unverzichtbar bei einem Urlaub im „Land der unbegrenzten Möglichkeiten“: Ein ausgedehnter Shoppingbummel. Schnäppchenjäger kommen in der Tanger Outlets Shopping Mall nahe Charleston voll auf ihre Kosten und können nach Herzenslust shoppen. Hier erwarten Sie über 80 Outlet-Stores von chic bis sportlich. Vertreten sind alle großen amerikanischen Marken wie z. B. Lacoste, Nike und Gap. **CHA12**



Alle Ausflüge auf
www.aida.de/myaida

„FACKELN IM STURM“: DAS BOONE-HALL- ANWESEN

Beim Besuch des Boone-Hall-Anwesens erwartet man förmlich, jeden Augenblick der jungen Scarlett O'Hara im rauschenden Ballkleid zu begegnen. Auf Boone Hall wird seit bereits 1681 Plantagenwirtschaft betrieben; waren es früher Baumwolle und Reis, so werden hier heute Pekannüsse, Erdbeeren, Tomaten und Pfirsiche geerntet. Berühmt geworden ist die Plantage jedoch vor allem als Kulisse für den Klassiker „Vom Winde verweht“ und die TV-Serie „Fackeln im Sturm“, die hier im Plantagenhaus gedreht wurde. **CHA03**



PATRIOTS POINT LINKS GOLF COURSE

Starten Sie schwungvoll auf einem der schönsten Golfplätze South Carolinas. Eingebettet in die schöne Natur lädt der im Jahr 1979 eröffnete und von Willard Byrd entworfene 18-Loch-Championship-Golfplatz zum Golfvergnügen ein. Das Besondere: Der Platz ähnelt einem echten schottischen Links Course und ist umgeben von Wasser mit Blick auf Charleston Harbor. Der Patriots Point ist bekannt für seine ausgezeichneten Putting-Oberflächen, landschaftlichen Highlights und abenteuerlichen Löcher. **CHAG01**

SUMPF-SAFARI IN DEN EVERGLADES



Mit 5.600 Quadratkilometern ist das Sumpfgebiet der Everglades der zweitgrößte Nationalpark und das einzige Gebiet weltweit, in dem Alligatoren (Süßwasser) und Krokodile (Salzwasser) nebeneinander leben. Einige davon sehen Sie bei Ihrer Fahrt entlang der „Alligatoren-Allee“ auf dem Weg zum Seminole Indianer-Reservat. In einem Unimog fahren Sie durch die beeindruckende Sumpflandschaft mit ihren exotischen Tieren und können anschließend auch noch mit einem Propellerboot eine Fahrt durch die beeindruckenden Sümpfe unternehmen. **MIA20**

HELIKOPTERRUNDFLUG ÜBER MIAMI

Begeben Sie sich auf einen aufregenden Helikopterflug über Miami und erleben Sie die spannendsten Sehenswürdigkeiten aus luftiger Höhe. Nach einer Sicherheitseinweisung heben Sie ab und fliegen über Miamis weiße Sandstrände, das bunte South Beach, die Biscayne Bay, die luxuriösen Villen von Fisher Island sowie das belebte Downtown Miami. Ein spannender Perspektivwechsel, der Ihnen viele Möglichkeiten für unglaubliche Fotos und ein gewisses „Starfeeling“ bietet. **MIA19**



Blick auf Miami

MIAMI ZU WASSER UND ZU LAND

Bei einer Panoramafahrt durch Downtown Miami können Sie imposante Wolkenkratzer und eindrucksvolle Regierungsgebäude bewundern, bevor es in das karibische Stadtviertel Coconut Grove geht. Am Bayside Marketplace erwartet Sie ein Ausflugsboot. Die Fahrt führt durch die Biscayne Bay zu den Millionen-Dollar-Domizilen auf Star Island, Fisher Island und Palm Island. Auf den künstlich aufgeschütteten Inseln zwischen dem Festland und Miami Beach zu wohnen ist heiß begehrt. **MIA03**

MIAMI BEACH UND ART-DÉCO-VIERTEL



Buntes Art-déco-Viertel

In Coral Gables verbreiten prachtvolle Luxusvillen und elegante Architektur spanisches Flair. Nicht umsonst wird dieser noble Stadtteil auch als „The City Beautiful“ bezeichnet. Coconut Grove hingegen war einst „Mekka“ von Künstlern und Aussteigern. Im südlichen Teil von Miami lockt das bonbonbunte Art-déco-Viertel. Fröhliche Farben von Hellblau über Zartgrün bis hin zu Flamingorosa zieren hier die markanten Häuserfassaden und verbreiten eine heitere Atmosphäre. **MIA01**





Brooklyn Bridge

DIE LICHTER DER GROSSSTADT UND EMPIRE STATE BUILDING

Wichtigste Lebensader von Downtown ist die Brooklyn Bridge. Den besten Blick auf die Hängebrücke und die Skyline von New York bietet Ihnen der Aussichtspunkt Fulton Landing – vor allem in der Dämmerung, wenn die Lichter der Großstadt zu leuchten beginnen. Beste Aussichten auf die Stadt haben Sie auch von der Aussichtsplattform des Empire State Building in der 102. Etage. Zurück auf Erden spielt danach am Times Square mit seinem legendären Broadway das Theater die Hauptrolle. **NYC18**

HOCH HINAUS AUFS NEUE WORLD TRADE HAUS



One World Trade Center

New York ohne die Freiheitsstatue? No way! Vom Battery Park aus genießen Sie einen sensationellen Blick auf Lady Liberty. Auch die Banker der Wall Street haben sich schon so manches Mal ein paar Freiheiten herausgenommen. Ob Sie anschließend in der Trinity Church zur Beichte gingen – wer weiß. Sicher ist allerdings, dass das 2013 fertiggestellte One World Trade Center mit seinen 541,3 Metern zurzeit das sechsthöchste Gebäude der Welt ist. Auf der 360-Grad-Plattform in der 102. Etage haben Sie einen atemberaubenden Blick über ganz New York. **NYC37**



EXKLUSIV: WUNDERWELT NIAGARA FÄLLE

Vom Flughafen JFK fliegen Sie zum Buffalo Airport. Mit dem Bus erreichen Sie den Niagara-Nationalpark der amerikanischen Seite, wo Sie eines der Ausflugsboote ganz nah an die gigantischen Wasserfälle heranführt. Nachdem Sie den berühmten Niagara Nebel gespürt haben, führt Sie ein Aufzug zu einem tollen Aussichtspunkt auf den Niagara Gorge. Im Anschluss haben Sie Zeit für eigene Erkundungen oder ein Mittagessen, ehe Sie auf einer Fahrt mit der parkeigenen Bimmelbahn die schönsten Foto-Spots des Nationalparks entdecken und spannende Informationen erhalten. **NYC41**



HIGHLIGHTS VON MANHATTAN MIT DEM BIKE (SOFT-BIKINGTOUR)

In Upper Manhattan kommen Sie am Central Park nicht vorbei. Die grüne Lunge der Stadt ist perfekt für eine Fahrradtour, die Sie zur wohl teuersten Einkaufsstraße der Welt, der 5th Avenue, führt. Bei Ihrer Panoramafahrt durch Manhattan dürfen aber auch das Rockefeller Center, die Grand Central Station, der Broadway und Union Square nicht fehlen. Nach einem Abstecher in Chinatown geht es über die Manhattan Bridge nach Brooklyn und durch Downtown entlang des Hudson River zurück. **NYCB01**

NORFOLK: MARINEBASIS UND GESCHICHTE



Rund 100.000 Soldaten sind auf der größten Marinebasis der Welt in Norfolk stationiert. Sie ist Heimathafen für Kriegsschiffe und U-Boote. Nach einem Besuch fahren Sie durch Norfolks historische Viertel und können dort das Moses Myers House aus der Zeit der ersten jüdischen Siedler sowie die St.-Pauls-Kirche und das National Maritime Center bewundern. Im Douglas MacArthur Memorial fand der gleichnamige, hochdekorierte General seine letzte Ruhe. Kehren Sie anschließend mit dem Bus zurück zu AIDA oder spazieren Sie den kurzen Weg zu Fuß. **NFK01**

THE SIGNATURE AT WEST NECK GOLF CLUB

Der Signature at West Neck gilt als Meisterwerk des Golfplatzarchitekten Arnold Palmer. Dieser schöne und anspruchsvolle Championship-Kurs bietet durch seine spektakulären Grüns und Strandbunker eine einzigartige Optik und Herausforderung. Der Kurs zeichnet sich durch 13 Seen und mehrere natürliche Feuchtgebiete sowie Steinwände aus, die Akzente in dem bewaldeten Gelände setzen. Der Platz bietet für Golf Freunde aller Spielstärken ein abwechslungsreiches Spiel. **NFKG01**



Blick über den Elizabeth River

MIT DEM SEGELSCHONER AUF DEM ELIZABETH RIVER

Die roten Segel des Dreimasters „American Rover“ gelten als Wahrzeichen Norfolks, und ein Trip mit dem 41 Meter langen Segelschoner „American Rover“ auf dem Elizabeth River durch die Bucht von Norfolk ist eine besondere Attraktion. Wenn Sie wollen, können Sie sogar selbst mit Hand anlegen. Dabei sollten Sie auf jeden Fall Ausschau nach Delfinen halten, denn die großen Tümmler sind vor der Küste Virginias heimisch. Ein ganz besonderes Naturerlebnis nicht nur für Segelfans. **NFK05**

WILLIAMSBURG: KOLONIALE GESCHICHTE UND FREIZEIT



Gouverneurspalast, Williamsburg

Willkommen in der einstigen Hauptstadt der Kolonie Virginia! Williamsburgs restaurierter historischer Stadtkern ist einzigartig und das größte Ensemble dieser Art im amerikanischen Osten. Auf einem geführten Rundgang können Sie sich ein Bild davon machen, wie im 18. Jahrhundert gearbeitet, gelebt oder einfach nur flaniert wurde. Anschließend haben Sie Zeit für individuelle Erkundungen. Beim Besuch des Outlet-Centers von Williamsburg sind Sie dann ganz schnell wieder in der Gegenwart und können genüsslich bummeln, shoppen und zu Mittag essen. **NFK13**



Alle Ausflüge auf
www.aida.de/myaida



Alligator

FAHRT IM PROPELLERBOOT MIT FREIZEIT

Die Propellerboot-Fahrt durch Floridas ausgedehnte Sumpflandschaften ist ein spektakuläres Erlebnis. Mit diesen speziellen Flachbooten „fliegen“ Sie förmlich durch die Sumpflandschaft und können dabei Alligatoren, Schlangen, seltene Vogelarten und Schildkröten in einer schon fast urzeitlich erscheinenden Natur erleben. Im Anschluss an die Tour erfahren Sie von ortskundigen Rangern zusätzlich noch allerlei Interessantes und Wissenswertes über die dort lebenden Tiere. **PCV12**

STAND-UP-PADDLING AUF DEM BANANA RIVER



Seekuh

Kommen Sie von Bord aufs Board. Eine kurze Busfahrt bringt Sie zum Ausgangspunkt unserer Stand-up-Paddling-Tour. Nach der Einweisung durch unseren professionellen Guide startet die geführte Tour durch die Mangrovenlandschaft des Banana River. Drücken Sie die Daumen: Mit etwas Glück sichten Sie auf dem Wasser Delfine, Seekühe und Pelikane. Auf der Rückfahrt zum Schiff halten Sie am größten Surf-Shop an der US-Küste.

PCV13



KENNEDY SPACE CENTER

Das Kennedy Space Center ist die Schaltzentrale der NASA. Von diesem Weltraumbahnhof aus schickt die US-Weltraumbehörde seit 1968 ihre Astronauten ins All. Das 567 Quadratkilometer große Gelände an der Ostküste des US-Bundesstaates Florida ist Abschussgelände, Forschungszentrum, Wissenschaftsmuseum und Freizeitpark zugleich. Vom originalgetreuen Spaceshuttle-Modell über simulierte Weltraumspaziergänge im IMAX-3-D-Kino bis hin zum Apollo/Saturn V Center mit dem Nachbau einer Mondfähre – hier dreht sich alles um das Weltall. **PCV01**



FLORIDA MIT DEM PEDELEC ERKUNDEN (PEDELEC-BIKINGTOUR)

Freuen Sie sich auf eine Pedelec-Tour der besonderen Art. Durch den Hafen von Florida und entlang des Banana River radeln Sie zum Manatee Park. Von hier aus genießen Sie nicht nur den Fernblick auf das Kennedy Space Center, mit etwas Glück können Sie sogar Manatee-Seekühe beim Bad im Banana River erleben. Anschließend fahren Sie durch amerikanische Wohnsiedlungen zum größten Surfshop der Welt und weiter zum Canaveral Beach. Erfrischen Sie sich bei einem Badestopp, ehe Sie den architektonisch imposanten Exploration Tower besichtigen. **PCVB04**

MyAIDA

**IHRE
VORTEILE
AUF
EINEN
BLICK**

- ATTRAKTIVE ONLINE-ANGEBOTE
- VORAB RESERVIEREN
- DAS GESAMTE AIDA AUSFLUGS-PROGRAMM
- INDIVIDUELLER REISEKALENDER OHNE ÜBERSCHNEIDUNGEN

IHR PERSÖNLICHES REISEPORTAL AUF
www.aida.de/myaida

ATTRAKTIVE ANGEBOTE SICHERN Auf **www.aida.de/myaida** können Sie sich attraktive Angebote für Ihre Lieblingsausflüge je nach Verfügbarkeit bis kurz vor Reisebeginn sichern.

ALLE AUSFLÜGE ENTSPANNT AUSWÄHLEN Auf MyAIDA steht Ihnen bereits vor Reisebeginn die komplette Auswahl unseres Ausflugsprogramms zur Verfügung. Da bei einigen Ausflügen die Kapazitäten limitiert sind, empfehlen wir Ihnen, Ihre Ausflüge schon vor Urlaubsbeginn ganz entspannt auf MyAIDA zu reservieren. An Bord brauchen Sie sich dann um nichts mehr zu kümmern.

AIDA PREMIUM GÄSTE: Sie können Ihre Ausflüge auf MyAIDA bevorzugt als Erste aussuchen und reservieren.

SIE ÄNDERN IHRE MEINUNG? Kein Problem, auf MyAIDA können Sie Ihre Ausflugsreservierungen bis kurz vor Reisebeginn ändern.

EINFACH ANMELDEN UND AUSWÄHLEN



Highlights

Hier finden Sie alle AIDA Ausflüge, Activities, die geltenden Ausflugsbedingungen sowie wertvolle Tipps für die Planung Ihres persönlichen Urlaubsprogramms.

www.aida.de/myaida



Anmeldung Bitte melden Sie sich auf www.aida.de/myaida mit Ihrem Vor- und Nachnamen, Ihrer AIDA Buchungsnummer und Ihrem Passwort an.

Unser Tipp: AIDA Clubmitglieder haben die Möglichkeit, aus ihrer Reiseübersicht im AIDA Clubportal direkt und ohne erneute Passworteingabe zum MyAIDA Bereich zu wechseln.



Log-in Nach dem Log-in klicken Sie auf Reiseplanung / Ausflüge und können im Anschluss für jeden Hafen Ihrer Reise den Lieblingsausflug auswählen und reservieren. Zahlungen erfolgen ganz bequem per Überweisung, mit Ihrer Kreditkarte, via PayPal oder Sofortüberweisung.



Ticketlos auf Tour Für Ihre reservierten Ausflüge benötigen Sie keine Tickets mehr, sondern nur Ihre Bordkarte. Diese wird zu Beginn des Ausflugs gescannt – schon kann es losgehen. Ausflugsinformationen wie Treffpunkt, Uhrzeit etc. erhalten Sie an den Selbstbucher-Terminals an Bord, über das kostenfreie Online-Bordportal oder das Infosystem auf Ihrem Kabinenfernseher.

Alle Informationen finden Sie auch in unseren FAQ auf www.aida.de/myaida

MIT AIDA AN LAND

IHRE VORTEILE AUF EINEN BLICK

QUALITÄT Saubere, bequeme Busse sind für uns ebenso selbstverständlich wie erfahrene Reiseleiter, die sich vor Ort bestens auskennen.

SICHERHEIT Bei der Organisation unserer Ausflüge hat Ihre Sicherheit für uns höchste Priorität. Natürlich sind Sie auf jedem Ausflug versichert.

RECHTZEITIG WIEDER AN BORD Nach jedem Ausflug bringen wir Sie rechtzeitig zurück an Bord. Bei eventueller Verspätung wartet unser Kapitän auf Sie.

QUALIFIZIERTE REISELEITER Die AIDA Bordsprache ist Deutsch und auch auf unseren Ausflügen werden Sie von deutschsprachigen Reiseleitern begleitet, wann immer es möglich ist. Diese sind jedoch in einigen Ländern kaum oder gar nicht verfügbar. In diesem Fall werden die Ausflüge von englischsprachigen Reiseleitern geführt.

FAIRE PREISE Keine versteckten Extrakosten: Eintrittsgelder, Gebühren etc. sind, falls nicht ausdrücklich anders erwähnt, bereits im Ausflugspreis enthalten.

PRIVATTOUREN: AUSFLÜGE MIT EIGENEM CHAUFFEUR

In ausgewählten Häfen reservieren wir für Sie Pkws und Vans inklusive ortskundigen Fahrern (englischsprachig, kein Reiseleiter). Sie wählen die Besichtigungsziele. Ihr Fahrer bringt Sie dorthin und rechtzeitig zurück zum Schiff. Wie alle unsere Ausflüge können Sie auch Ihre Privattour schon vor der Reise über MyAIDA reservieren.

BITTE BEACHTEN SIE:

Pro Hafen ist eine limitierte Anzahl an Fahrzeugen verfügbar. Die Aufteilung des Ausflugspreises unter den Teilnehmern liegt in Ihrer Hand. Eventuell anfallende Zusatzkosten für Personen und /oder Fahrzeuge sind direkt vor Ort zu bezahlen. Eine Kreditkarte sollten Sie immer dabei haben.



TREFFPUNKT

Treffpunkt, Uhrzeit und weitere wichtige Hinweise zu Ihrem Ausflug erhalten Sie an den Selbstbucher-Terminals an Bord, über das kostenfreie Online-Bordportal oder das Infosystem auf Ihrem Kabinenfernseher. Bitte erscheinen Sie rechtzeitig am angegebenen Treffpunkt.



BORDKARTE Nehmen Sie bitte immer Ihre Bordkarte mit. Sie ist nicht nur Ihr Zugangsausweis zum Schiff, sondern auch Ihre „Eintrittskarte“ für den Ausflug. Sie wird zu Beginn des Ausflugs gescannt und schon kann es losgehen.



GETRÄNKE Bitte nehmen Sie auf Ausflügen ausreichend zu trinken mit. An welchen Orten des Schiffes Wasserflaschen erhältlich sind, können Sie der Bordzeitung AIDAheute entnehmen.

HINWEISE FÜR UNTERWEGS



SONNENSCHUTZ Zeigen Sie dem Sonnenbrand die kalte Schulter – Sonnencreme, Kopfbedeckung und Sonnenbrille nicht vergessen.



BARGELD Etwas Bargeld dabeizuhaben, ist auf jedem Ausflug hilfreich. An der Rezeption des Schiffes erfahren Sie mehr zu den aktuellen Umtauschmöglichkeiten.



WERTSACHEN Gehen Sie auf Nummer sicher und lassen Sie Wertsachen und Schmuck im Kabinensafe an Bord.



KLEIDUNG

Für Ihren Ausflug empfehlen wir Ihnen bequemes Schuhwerk und funktionelle Kleidung. Achten Sie bitte auf eine dem Kulturkreis des Gastlandes angemessene Bekleidung. So sollten beim Besuch religiöser Stätten generell Knie und Schultern bedeckt sein. Weitergehende Bekleidungsvorschriften (z. B. in Tempeln oder Moscheen) finden Sie in den Hinweisen zum jeweiligen Ausflug.

AIDAluna

Von New York in die
Dominikanische
Republik 1

26.10.2019 – 09.11.2019

AIDAluna

Von New York
nach Jamaika 3

26.10.2019 – 17.11.2019

AIDAdiva

Von New York in die
Dominikanische
Republik 2

02.11.2019 – 16.11.2019

AIDAdiva

Von New York
nach Jamaika 1

02.11.2019 – 24.11.2019