



TIPPS FÜR ENTDECKER



**TRANSMaurITIUS /
INDISCHER OZEAN**

11/2019 bis 04/2020





LEINEN LOS – Nutzen Sie bis kurz vor Reisebeginn unsere attraktiven Online-Angebote auf www.aida.de/myaida! Falls Sie sich noch nicht entscheiden können, beraten wir Sie gern am Ausflug Counter an Bord.

HIGHLIGHTS
entspannt planen

**LAND
IN
SICHT**





LIEBE AIDA GÄSTE

Genießen Sie die Vorfreude auf Ihre Traumreise an Bord von AIDA und auf unvergessliche Erlebnisse an Land. Ihre Entdeckertouren können Sie schon jetzt planen.

Wir haben eine Auswahl spannender Ausflüge für Sie zusammengestellt. Unser gesamtes Ausflugsprogramm finden Sie in Ihrem Reiseportal MyAIDA.

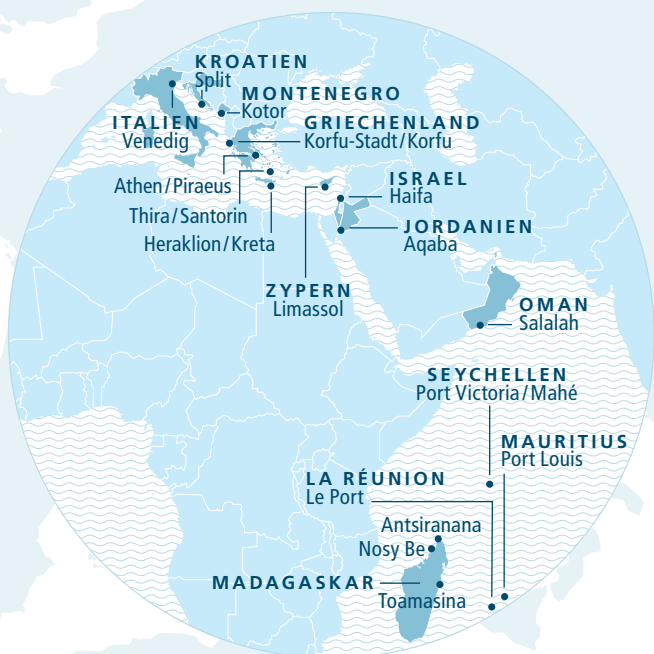
Viel Spaß beim Entdecken!
Ihr AIDA Ausflugsteam

AIDA ACTIVITIES

06 BIKING/PEDELEC

GOLFEN

WASSERSPORT



TIPP

Wählen Sie Ihre Ausflugsziele in ausgewählten Häfen selbst und buchen Sie eine exklusive Privattour mit eigenem Pkw und Fahrer. Jetzt über MyAIDA reservieren!



www.aida.de/myaida

Hier finden Sie unser gesamtes Ausflugsprogramm für alle Ziele Ihrer Reise

AUSFLUGSHÄFEN

08 GRIECHENLAND

- 10 ATHEN/PIRAEUS
 - 12 HERAKLION/KRETA
 - 14 KORFU-STADT/KORFU
 - 16 THIRA/SANTORIN
-

18 ISRAEL

- 20 HAIFA
-

22 ITALIEN

- 24 VENEDIG
-

26 JORDANIEN

- 28 AQABA
-

30 KROATIEN

- 32 SPLIT
-

34 LA RÉUNION

- 36 LE PORT
-

38 MADAGASKAR

- 40 ANTSIRANANA
 - 42 NOSY BE
 - 44 TOAMASINA
-

46 MAURITIUS

- 48 PORT LOUIS
-

50 MONTENEGRO

- 52 KOTOR
-

54 OMAN

- 56 SALALAH
-

58 SEYCHELLEN

- 60 PORT VICTORIA/MAHÉ
-

62 ZYPERN

- 64 LIMASSOL
-

AIDA AUSFLÜGE

66 MyAIDA

68 MIT AIDA AN LAND

AIDA ACTIVITIES

**EXKLUSIV NUR MIT AIDA:
AKTIVE ENTDECKERAUSFLÜGE
FÜR JEDEN GESCHMACK**



WASSERSPORT

SCHNORCHELN

STAND-UP-PADDLING



GOLFEN

**PLATZGANG
AUF AUSGEWÄHLTEN
GOLFPLÄTZEN**

**SCHNUPPERGOLFEN AUF
DER DRIVING RANGE**

Fahren Sie über das blaue Meer zu den schönsten Greens und schlagen Sie auf den besten Golfplätzen der Welt ab. Ganz gleich, ob Einsteiger oder Fortgeschrittener – wir bieten Ihnen individuelles Golfvergnügen an Bord und an Land.



BIKING / PEDELEC

STÄDTETOUREN

LANDSCHAFTSTOUREN

PANORAMAFahrTEN



Hier finden Sie alle AIDA Activities für Ihre Reiseziele
www.aida.de/myaida

GRIECHENLAND

ATHEN/PIRAEUS

HERAKLION/KRETA

KORFU-STADT/KORFU

THIRA/SANTORIN



EXZELLENTER WEIN UND KÖSTLICHES ESSEN,

Trauminseln mit Sommergarantie und eine Kulturgeschichte die weltweit ihresgleichen sucht. Griechenland fasziniert mit seiner Geschichte und Gegenwart zugleich. Der Staat ist die Wiege der Demokratie, der Olympischen Spiele, des Theaters und der Leichtigkeit des Lebens. Letzteres wird Ihnen zwischen Pinien, versteckten Buchten und Städten voller Geschichte von ganz allein zufliegen.



POLITIK – Seit 1973 ist Griechenland eine parlamentarische Republik mit einem Einkammerparlament. Griechenland ist EU-Mitglied.

WÄHRUNG – Zahlungsmittel ist der Euro.

LAGE – Der Hafen Piraeus liegt unweit von Athen, der Hauptstadt von Griechenland. Im Großraum Athen/Piraeus leben etwa 5 Mio. Menschen. Kreta (ca. 623.000 Einw.) befindet sich vor der südlichen Küste Griechenlands im Mittelmeer. Etwa 150 Kilometer nördlich von Kreta liegt Santorin (ca. 17.500 Einw.). Korfu (ca. 101.000 Einw.) befindet sich nahe der westlichen Festlandgrenze im Ionischen Meer.

KLIMA – Griechenland liegt im typischen Mittelmeerklima mit feucht-milden Wintern. Das Klima im Norden Kretas ist mediterran und im Landesinneren kontinental. Auf Korfu sind die Winter mild. Santorin weist die meisten Sonnenstunden im gesamten Land auf.

SPRACHE

GRIECHISCH



Landestypische Windmühlen auf Kreta

ANTIKES KORINTH UND BOOTSFAHRT DURCH DEN KANAL VON KORINTH



Die Ruinen des antiken Zentrums von Korinth liegen auf einem Hügel über der Stadt. Der Mittelpunkt des einstigen Lebens war die Agora. Von dem mächtigen Apollon-Tempel stehen heute noch sieben Säulen sowie ein Teil des Gebälks. Das zugehörige Museum zeigt Beispiele der neolithischen und hellenistischen Kunst. Der Kanal von Korinth ist eine eindrucksvolle künstliche Schlucht und teilweise bis zu 80 Meter tief und 23 Meter breit. Bei der Fahrt mit einem Motorboot durch den Kanal werden Sie sich deshalb wahrscheinlich ziemlich klein fühlen. **PIR04**

HIGHLIGHTS VON ATHEN MIT DEM BIKE (SOFT-AKTIV-BIKINGTOUR)

Es gibt wohl kaum eine bessere Art, Griechenlands Hauptstadt zu entdecken, als auf dem Fahrrad. Radeln Sie am Jachthafen von Piraeus weiter durch verschiedene Wohnviertel ins Stadtzentrum von Athen zu den vielen antiken Sehenswürdigkeiten. Neben dem griechischen Parlament und dem Olympiastadion sehen Sie das repräsentative Hadrianstor sowie den Olympieion, den größten Tempel im antiken Griechenland. Von der Akropolis und dem Philopappos-Hügel aus können Sie einen traumhaften Blick über die Stadt genießen. **PIR01**



Blick über Athen und die Akropolis

PANORAMAFAHRT DURCH ATHEN UND AKROPOLIS

Während der Panoramafahrt durch die Hauptstadt faszinieren architektonische Zeitzeugnisse wie das klassizistische Gebäude des griechischen Parlaments, das Grabmal des Unbekannten Soldaten, die Universität und das Panathinaikos-Stadion aus schneeweißem Pendeli-Marmor. Ihre magische Anziehungskraft verdankt Athen, eine der ältesten Hauptstädte der westlichen Welt, aber vor allem der Akropolis auf dem 156 Meter hohen Kalksteinfelsen oberhalb der Stadt. **PIR01**

ATHEN AUF EIGENE FAUST



Straßencafé in Athen

Plaka, das Altstadtviertel von Athen, gehört mit Sicherheit zu den sehenswertesten Vierteln der griechischen Metropole. Es befindet sich direkt am Fuße der Akropolis und lädt mit seinen kleinen Gassen und vielen Geschäften zum gemütlichen Bummeln ein. Falls Ihnen der Sinn eher nach „Höherem“ steht, steigen Sie doch auf die 156 Meter hoch gelegene Akropolis. Die Stadtfestung des früheren Athens bietet mit dem Pantheon, dem Nike-Tempel und der Korenhalle einen historischen Hochgenuss. **PIR11**





Kloster von Arkadi, Kreta

KLOSTER VON ARKADI UND RETHYMNON

Das Kloster von Arkadi ist das bekannteste Klosterbauwerk der Insel und ein kretisches Nationalheiligtum. Es stammt aus venezianischer Zeit und bietet Ihnen tiefe Einblicke in die interessante Geschichte Kretas sowie beeindruckende Ausblicke über Teile der Insel. Auch Rethymnon, eine sympathische Kleinstadt, kann ihren venezianisch-türkischen Ursprung nicht verleugnen. Moscheen und Minarette, enge Gassen und weite Plätze machen einen Spaziergang durch die Altstadt zum Erlebnis. **HER09**

KNOSSOS UND AROLITHOS



Palast von Knossos, Kreta

Von den insgesamt vier minoischen Palästen auf Kreta gilt Knossos als der Sehenswerteste. Wenn Sie in Knossos auf den Spuren der Minoer wandeln, präsentieren sich Ihnen zwei gepflasterte Höfe, viele Lagerräume, Tempel, Privatzimmer und ein Theater. Ebenfalls sehr sehenswert ist das Museumsdörfchen Arolithos. Die Gebäude hier sind ausnahmslos nach überlieferter Baukunst aus dem 17. bis 19. Jahrhundert errichtet. Präsentiert werden Kunstgewerbe und lokale kulinarische Spezialitäten. **HER05**



KRETA KOMPLETT

Das südlich von Heraklion gelegene Knossos ist eine der wichtigsten archäologischen Fundstätten der Insel. Sie besichtigen die berühmten Ausgrabungen und erfahren Interessantes zur geschichtlichen Bedeutung des Ortes. Die Weiterfahrt führt Sie nach Agios Nikolaos.

Bummeln Sie nach dem Mittagessen genüsslich durch die Stadt und durchstöbern Sie die lokalen Einkaufsläden. Zum Abschluss des Ausflugs verbringen Sie etwas Freizeit in dem beliebten Ferienort Elounda. Die Lage am Rande der idyllischen Lagune der Korfos-Bucht ist einfach magisch. **HER10**



HERAKLION UND UMLAND MIT DEM BIKE (SOFT-AKTIV-BIKINGTOUR)

Bei einer Spritztour mit dem Fahrrad präsentieren sich Ihnen die Sehenswürdigkeiten der Stadt von ihrer schönsten Seite. Heraklion ist bekannt für die schöne Altstadt mit dem Platz Eleftheriou Venezilou und den Hafen mit dem Denkmal von Koules. Zu den historischen Bauwerken gehören die Agios-Titos-Kirche und die venezianische Loggia. Stetig bergauf fahren Sie Richtung Knossos, vorbei am römischen Aquädukt und dem Dorf Skalani, bevor eine Abfahrt durch Olivenhaine zur Küste folgt. **HERB01**

RUNDGANG DURCH KORFU-STADT UND ACHILLEION



Das Achilleion, eine ehemals venezianische Villa, liegt malerisch auf einem Hügel südlich von Korfu-Stadt. Es war einst die Sommerresidenz von Österreichs Kaiserin Elisabeth. Die Kaiserin genoss hier ihre ärztlich verordnete „Dosis Korfu“. Vom prachtvollen Schlossgarten aus bietet sich ein weiter Blick bis hin zum Berg Pantokrator. Einen Blick wert sind auch die traumhafte Aussicht vom Aussichtspunkt Kanoni an der Spitze der Halbinsel Analipsi sowie das historische Zentrum von Korfu-Stadt beim anschließenden Sightseeing. **CFU01**

KORFU MIT DEM PEDELEC ERLEBEN (PEDELEC-BIKINGTOUR)

Diese wunderschöne Tour mit dem E-Bike führt Sie zuerst entlang der Küste Richtung Nordwesten und dann nach Pelekas an Korfus Westküste. Das Bergdorf bietet mit Kaisers Thron einen der schönsten Aussichtspunkte der Insel. Im Anschluss können Sie sich in der Bucht von Gouvia nahe Pontikonissi – der Mäuseinsel – etwas im Meer erfrischen. Eine Rundfahrt durch Korfu-Stadt vorbei an den bekanntesten Sehenswürdigkeiten sorgt für einen schönen Ausklang Ihrer Tour. **CFUB04**



Olivenbäume

DIE GROSSE INSELRUNDFAHRT

Vor mit Zypressen und Olivenbäumen bewachsenen Hügeln liegt Paleokastritsa. Der eigentliche Ortskern ist winzig, die Hauptattraktion – Korfus schönstes Kloster Panagía Theotókos – ist umso eindrucksvoller. Die Bewohner des Dörfchens Makrades, Ihres nächsten Stopps, haben sich auf die Produktion von Kräutern und Olivenöl spezialisiert. Falls Sie nach Ihrem Besuch Appetit bekommen haben, wartet im Fischerdorf Acharavi ein Mittagessen auf Sie, bevor es zurück nach Korfu-Stadt geht. **CFU05**

KORFUS SCHÖNE AUSSICHTEN



Blick über Korfus Westküste

Am Aussichtspunkt Bella Vista ist der Name Programm: Sie genießen einen atemberaubenden Blick über die gesamte Westküste. Die Bewohner des Dörfchens Makrades haben sich auf die Produktion und den Verkauf von Kräutern, Olivenöl und Kumquats (Zwergorangen) spezialisiert. Der aromatische Kumquatlikör ist eine echte Köstlichkeit, die Sie probieren müssen. In Korfu-Stadt ist die schicke Kirche Agios Spiridon, die dem Inselheiligen Spiridon geweiht ist, ein absolutes Muss. **CFU04**



Alle Ausflüge auf
www.aida.de/myaida



Vulkaninsel Nea Kameni

WANDERN AUF DEM VULKAN

Eine kurze Bootsfahrt bringt Sie von Athinios zur Vulkaninsel Nea Kameni. Auf sandigen und stetig ansteigenden Pfaden wandern Sie zum Kraterrand des Vulkans, der zuletzt Mitte des 20. Jahrhunderts ausgebrochen ist. Genießen Sie die einmalige Aussicht über die vegetationslose Insel bei einer Erholungspause. Nach dem Abstieg fahren Sie mit dem Boot auf die Nachbarinsel Palea Kameni. Sie haben die Möglichkeit, vom Boot aus ein Bad in den warmen Thermalquellen zu nehmen und zu entspannen. Anschließend erreichen Sie den Hafen von Thira. Lassen Sie den Ausflug mit einem individuellen Aufenthalt in der Stadt ausklingen oder kehren Sie mit dem Tenderboot zurück zu AIDA. **STR04**

DAS URIGE SANTORIN



Pyrgos, Santorin

Mit dem Bus erreichen Sie die byzantinische Kirche Panagia Episkopi. Sie besichtigen das mehr als 800 Jahre alte Gotteshaus und fahren im Anschluss nach Pyrgos. Verlieben Sie sich während eines Spaziergangs in das malerische Dorf und steigen Sie hinauf zur antiken Festung des Ortes. In der Inselhauptstadt Thira besuchen Sie danach das Prähistorische Museum und lassen den Tag individuell ausklingen. Mit der Seilbahn und Tenderbooten kehren Sie zurück zum Schiff. **STR03**



OIA UND THIRA

Eine herrliche Landschaftsfahrt führt Sie von Athinios nach Oia. Vor Ort entdecken Sie die gemütlichen Gassen der malerischen Stadt auf eigene Faust. Danach fahren Sie weiter nach Thira. Kurze Erläuterungen zur Inselhauptstadt geben Ihnen einen ersten Eindruck, den Sie im Anschluss auf eigene Faust vertiefen können. Mit der Seilbahn und dem Tenderboot kehren Sie nach Belieben individuell zurück zum Schiff. **STR02**



TRAUMHAFTE INSELWELT MIT DEM PEDELEC ERLEBEN (PEDELEC-BIKINGTOUR)

Nachdem Sie mit Tenderbooten nach Athinios übergesetzt haben, startet die Pedelectour. Über Serpentinaen radeln Sie bis auf 270 Höhenmeter hinauf und fahren über Pyrgos in Richtung des Berges Profitis Ilias. Die Abfahrt führt Sie Richtung Thira und entlang der Ostküste nach Oia – der perfekte Ort für eine Erholungspause. Anschließend geht es durch wunderschöne Hügellandschaften zurück Richtung Hafen. Mit Tenderbooten setzen Sie wieder über zum Schiff. **STRB04**

ISRAEL

HAIFA



IHREN REISEFÜHRER können Sie hier getrost beiseitelegen. In Israel zeigt Ihnen das meistgedruckte Buch der Welt den Weg: die Bibel. Auf den Spuren Jesu Christi wandeln Sie zu den Stationen seines Lebens und zu den Stätten, die Christen, Juden und Moslems heilig sind. Erleben Sie im Gelobten Land, wo alles seinen Anfang nahm. Eine ganz besondere Reise zum Herzen und zum Ursprung des jüdischen und christlichen Glaubens.

LAGE – Haifa ist die drittgrößte Stadt Israels und liegt an der Küste des Mittelmeers. Hier leben etwa 281.000 Menschen.

POLITIK – Israel ist eine parlamentarische Demokratie. Das Parlament, die Knesset, wählt den Staatspräsidenten.

WÄHRUNG – Zahlungsmittel ist der Neue Israelische Schekel, der sich in 100 Agorot unterteilt. 1 Schekel entspricht ca. 0,25 Euro.

KLIMA

Das Klima ist warm und gemäßigt mit einer Jahresdurchschnittstemperatur von 21 °C. Im Sommer fallen deutlich weniger Niederschläge als im Winter.

SPRACHE

IWRIT (NEU-
HEBRÄISCH)
UND
ARABISCH



Christi-Geburt-Kirche, Bethlehem

CAESAREA, JAFFA UND TEL AVIV



Caesarea gehört zu den bedeutendsten historischen Stätten Israels und hat eine beeindruckende römische Ausgrabungsanlage samt einem Amphitheater, Tempel und einer Kreuzfahrerfestung vorzuweisen. Die alte Hafenstadt Jaffa strahlt eine geradezu biblische Atmosphäre aus. Verwinkelte Gassen, Galerien und Kunsthandwerkerläden prägen die Altstadt. Einst eleganteste Adresse war der Rothschild Boulevard, der noch heute von herrlichen Gebäuden unterschiedlichster Baustile gesäumt ist. **HAI07**

BAHAI-GÄRTEN UND KREUZFAHRERSTADT AKKO

Haifa ist ein Schmelztiegel der Kulturen, der Gäste sofort in seinen Bann zieht. Vom Hafen aus ist es nur eine kurze Fahrt zum Karmelgebirge, an dessen Fuße das Kloster Stella Maris liegt. Sie besichtigen das Karmeliterkloster und machen gleich danach einen Fotostopp auf dem Berg Karmel. Ein Spaziergang durch die Bahai-Gärten führt Sie dann zum Schrein von Bab, einem prächtigen Mausoleum. In der Kreuzfahrerstadt Akko besichtigen Sie die Ritterhallen und die zahlreichen geheimen Fluchtwege der „unterirdischen“ Stadt. Ein Bummel über einen Basar führt Sie zum Abschluss des Ausflugs auch vorbei an der Ahmed-Jezzar-Moschee. **HAI04**



Via Dolorosa, Jerusalem

JERUSALEM: DIE STADT DER DREI RELIGIONEN

In der Altstadt, die in ein jüdisches, christliches, armenisches und muslimisches Viertel gegliedert ist, treffen die großen Weltreligionen direkt aufeinander. Vom Ölberg aus haben Sie einen atemberaubenden Blick auf das Häusermeer und den Garten Gethsemane. In der Altstadt finden Sie neben einem typischen Basar auch die Klagemauer und die Via Dolorosa, die nach dem Leidensweg Jesu benannt ist. Mit dem Berg Zion, der Dormitio-Abtei und dem Davidgrab vor den Mauern der Stadt warten noch weitere bedeutende Heiligtümer auf Sie. **HAI01**

HAIFA KOMPLETT MIT DEM BIKE ERKUNDEN (SOFT-BIKINGTOUR)



Der Schrein des Bab und seine Gärten, Haifa

In Haifa siedelten sich im 19. Jahrhundert Pietisten an – bis heute sind ihre Spuren in der deutschen Kolonie sichtbar. So zum Beispiel auf der alten deutschen Kolonialstraße, an der Sie bei Ihrer Bikingtour entlangradeln. Die Anhänger der Bahai-Religion haben ihre Heiligen im Schrein des Bab verewigt, einem prächtigen Mausoleum am Hang des Berges Karmel, an dem sich auch die wunderschöne Klosterkirche Stella Maris befindet. Nach der Besichtigung fahren Sie über South Beach zurück. **HAIB01**



Alle Ausflüge auf
www.aida.de/myaida

ITALIEN

VENEDIG



VENEDIG GLEICHT EINER DIVA, die erhabenen Hauptes die Huldigungen ihres Publikums entgegennimmt. Die Stadt mit ihren unzähligen Kanälen, weltberühmten Brücken und prachtvollen Palazzi strahlt einen Hauch von Ewigkeit aus. Den Markusplatz bezeichnete Napoleon einst als „schönsten Salon Europas“. Treten Sie ein, entdecken Sie die geheimnisvolle Magie der Lagunenstadt und lassen Sie sich vom Flair Venedigs verzaubern.

LAGE – Die Region Venetien liegt im Nordosten Italiens zwischen dem Gardasee und der Lagunenküste. Venedig (ca. 265.000 Einwohner) ist die Hauptstadt von Venetien direkt an der nördlichen Adriaküste.

POLITIK – Venetien ist eine von 20 Regionen Italiens. Die Italienische Republik ist eine parlamentarische Demokratie und Mitglied der EU.

WÄHRUNG – Zahlungsmittel ist der Euro.

KLIMA

Gemäßigte Klimazone mit heißen Sommern um die 27 °C sowie recht feuchten und kalten Wintern um 3 °C.



SPRACHE

ITALIENISCH



Markusplatz mit Dogenpalast in Venedig



Scuola Grande di San Rocco

DAS URSPRÜNGLICHE VENEDIG ZU FUSS ENTDECKEN

Am Campo San Rocco mit der gleichnamigen Kirche befinden Sie sich im historischen Herzstück Venedigs. Gleich neben dem Gotteshaus liegt die prächtige Scuola Grande di San Rocco, einst Sitz einer wohltätigen Bruderschaft. Nicht weit entfernt können Sie die prunkvolle Franziskanerkirche Santa Maria Gloriosa deli Frari bestaunen, bevor Sie sich durch das belebte Viertel San Polo rund um die Rialto-Brücke oder auf dem Markusplatz mit seinen Nobelboutiquen und Edelcafés treiben lassen. **VEN05**

ABENDLICHE GONDELFAHRT UND FREIZEIT



Abendstimmung auf dem
Canal Grande

Was wäre der Besuch Venedigs ohne eine Gondelfahrt im Abendlicht? Dabei steuert Sie ein Gondoliere stillecht durch schmale Kanäle ins Herz der Stadt, die sich über die Jahrhunderte kaum verändert hat. Die wunderschönen Fassaden der alten venezianischen Palazzi zeugen vom Reichtum der Kaufleute und Adelsfamilien und bieten romantische Fotomotive ohne Ende. Auch wenn Zeit und Umwelteinflüsse ihren Tribut fordern, hat in Venedig sogar der Verfall eine gewisse Eleganz. **VEN10**



Alle Ausflüge auf
www.aida.de/myaida

RUND UM DEN MARKUSPLATZ

Der Canal Grande führt als „Hauptstraße“ durch das gesamte Stadtzentrum und bildet die Zweigstelle für unzählige Kanäle. Was läge da näher, als mit der Motorbarkasse in die Stadt zu fahren? Dabei fahren Sie durch verschiedene Kanäle vorbei an der Insel San Giorgio Maggiore zum Markusplatz. Zu Fuß geht es von hier zum Dogenpalast, einst politischer Mittelpunkt der Republik Venedig. Direkt nebenan erhebt sich der Markusdom, ein architektonisches Kirchenjuwel, der genau wie die berühmte Rialto-Brücke zu Venedigs Highlights zählt. **VEN01**



LIDO DI VENEZIA MIT DEM BIKE (SOFT-BIKINGTOUR)

Mit der Fähre gleiten Sie von Tronchetto an etlichen Sehenswürdigkeiten vorüber, bis Sie zum Lido di Venezia – Venedigs Strand – kommen, der die Lagune von der Adria trennt. Von hier aus geht es mit dem Fahrrad weiter. Sie radeln entlang der Promenade Gran Viale Santa Maria Elisabetta vorbei an dem Palazzo del Cinema, dem Grand Hotel Des Bains und dem Grand Hotel Excelsior nach Alberini. Der drittgrößte Ort des Lido punktet mit seinen Pinienwäldern, der weißen Dünenlandschaft und seinem Strand. **VENB01**

JORDANIEN

AQABA



JORDANIERN MAG DER NUR 27 KILOMETER lange Küstenstreifen am Golf von Aqaba wie ein Geschenk des Himmels vorkommen. Für Wassersportler ist er das reinste Vergnügen, für Taucher ein Paradies und für das ganze Land der einzige Zugang zum Roten Meer. Doch die wahren Schätze des Landes verbergen sich im Wüstensand. Und es lohnt sich, auf Schatzsuche zu gehen. Freuen Sie sich auf viele kostbare Entdeckungen in einem faszinierenden Land.

LAGE – Jordanien ist ein Wüstenstaat im Nahen Osten, die Hauptstadt ist Amman. In Jordanien leben ca. 10,5 Millionen Menschen. Aqaba am Golf von Aqaba hat ca. 188.000 Einwohner.



WÄHRUNG – Zahlungsmittel ist der Jordanische Dinar.
1 Jordanischer Dinar entspricht ca. 1,26 Euro.

KLIMA

In Jordanien herrscht eine Mischung aus winterfeuchtem Mittelmeerklima und trockenem Wüstenklima vor. Die Temperaturen liegen zwischen 16 °C und 33 °C.

POLITIK – Staatsform ist eine konstitutionelle Erbmonarchie.

SPRACHE ARABISCH



Traditionelle Tracht einer Beduinin, Jordanien

PETRA: EINES DER SIEBEN (NEUEN) WELTWUNDER



Die Felsenstadt Petra war jahrhundertlang im Sand vergraben und wurde erst 1812 wiederentdeckt. Rund 2.000 Jahre zuvor hatten die Nabatäer ihre Hauptstadt kunstvoll in den roten Sandstein dieses Talkessels geformt. Vor allem die prächtig verzierten Fassaden der Tempel und Grabstätten haben die Zeit überdauert. Das Schatzhaus Al-Kasneh ist nur eines von 800 antiken Denkmälern. Weitere sind das römische Theater und die zwölf Königsgräber. Petra ist Teil des UNESCO-Weltkulturerbes und wurde zu einem der 7 Weltwunder der Moderne gewählt. **AQB01**

AYLA GOLF CLUB

Diesen herrlich gestalteten 18-Loch-Championship-Kurs zu bespielen, ist ein Highlight für jeden Golf-Fan. Kein Geringerer als der australische Profigolfer Greg Norman hat den 6.540 Meter langen Par-72-Kurs entworfen. Der 2016 eröffnete Club ist traumhaft in die Landschaft eingebettet und gewährt atemberaubende Panoramen auf die Berge und das Meer. Ein nicht zu unterschätzender Faktor beim Spiel ist der Wind. Dieser bläst gerne die Bergketten herunter. **AQBG01**



Wadi Rum, Jordanien

FASZINIERENDES WADI RUM

Das mächtige Wüstental des Wadi Rum wurde allein von Wind und Wetter geformt. Neben bizarren Formationen aus Sandstein und Granit erheben sich hier unvermittelt bis zu 1.700 Meter hohe Berge aus dem roten Wüstensand. Bei einer Fahrt im Geländewagen können Sie auf den Spuren von Lawrence von Arabien durch die faszinierende Landschaft fahren, die ebenfalls als Filmkulisse Karriere gemacht hat. Anschließend können Sie in einem Beduinen-Camp die Gastfreundschaft der Nomaden genießen. **AQB02**

SCHNORCHELN UND ENTSPANNEN AM ROTEN MEER



Unterwasserwelt von Aqaba

Dieser Ausflug ist Erholung pur. Nach einer kurzen Busfahrt gelangen Sie zu einem wunderschönen Privatstrand. Sie haben ausreichend Zeit, um den Küstenstreifen zu entdecken, zu baden und zu schnorcheln. Besonders schön an diesem Strand: Er liegt inmitten eines Meeresreservats. So können Sie beim Schnorcheln in eine traumhafte Korallenlandschaft eintauchen. Brauchen Sie mal eine Pause von all der Farbenpracht, ziehen Sie sich einfach an den Pool oder Strand zurück. **AQB12**



KROATIEN

SPLIT



IM JAHRE 395 LIESS DER RÖMISCHE KAISER

Diokletian auf sagenhaften 30.000 Quadratmetern seinen Alterssitz errichten. Hier, an einem der schönsten Gestade der Adria in der Nähe seines Geburtsortes Salona, wollte er seinen Lebensabend verbringen. Der riesige Palast wurde zum Grundstein für Split, Dalmatiens heimliche Hauptstadt. Umgeben von den Gebirgen Mosor und Kozjak erwartet Sie hier ein wahres Freilichtmuseum.

SPRACHE

KROATISCH

POLITIK – Kroatien ist eine parlamentarische Demokratie.

WÄHRUNG – Zahlungsmittel ist die Kroatische Kuna, die sich in 100 Lipa unterteilt. 1 Kuna entspricht ca. 0,13 Euro.

KLIMA

In Split herrscht Mittelmeerklima, das sich durch milde Winter auszeichnet. Ab Oktober sinken die Temperaturen langsam unter 20 °C.

LAGE – Split ist mit rund 180.000 Einwohnern die zweitgrößte Stadt Kroatiens nach der Hauptstadt Zagreb. Sie erstreckt sich in der Region Dalmatien auf einer Halbinsel an der kroatischen Adriaküste.



Blick über Split, Kroatien



Wasserfall Skradinski Buk im Nationalpark Krka

NATUR PUR: NATIONALPARK KRKA

Von der Stadt in die Wildnis: Im Nationalpark Krka schlängelt sich der gleichnamige Fluss über große und kleine Wasserfälle durch ein Naturparadies riesigen Ausmaßes. Der Skradinski Buk rauscht über 17 Kaskadenstufen in die Tiefe und zählt zu den schönsten Travertin-Wasserfällen Europas. Ein atemberaubendes Ambiente! Im Tal wartet in einer Wassermühle ein liebevoll eingerichtetes Museum auf Ihren Besuch. Hier erfahren Sie alles über das Leben am Fluss in früheren Zeiten. **SPL05**

HISTORISCHES SALONA UND MITTELALTERLICHES TROGIR



Trogir, Kroatien

Auf dem Gebiet der Stadt Solin lag einst die antike Metropole Salona. Ruinen eines mächtigen Amphitheaters, Grundmauern von Tempeln, gut erhaltene Torbögen – die historischen Hinterlassenschaften vermitteln ein lebendiges Bild von damals. Die historische Altstadt von Trogir wurde 1997 zum UNESCO-Weltkulturerbe ernannt. Wenn Sie einen wunderbaren Ausblick über die Stadt genießen möchten, sollten Sie den Glockenturm der majestätischen St.-Laurentius-Kathedrale erklimmen. **SPL03**



SPLIT ZU FUSS ERLEBEN

Noch heute bildet der Diokletianpalast den Mittelpunkt von Splits wunderschöner Altstadt.

Der ehemalige Altersruhesitz des römischen Kaisers Diokletian ist bis heute das bedeutendste Denkmal römischer Architektur in Dalmatien.

Im Innenhof des Palastes befindet sich unter anderem der Tempel des Jupiter mit seiner atemberaubenden Deckenbemalung und dem prachtvoll verzierten Taufbecken. Ebenso können Sie hier

die prachtvolle Kathedrale Sveti Duje bestaunen, die von einer großen Sphinx-Statue bewacht wird. **SPL01**



MIT DEM PEDELEC AUF DIE MARJAN-HALBINSEL (PEDELEC-BIKINGTOUR)

Eine Radtour für Entdecker. Der Weg in die Altstadt führt Sie auf der Promenade an wunderschönen Buchten entlang. Am Altstadt-Markt und dem Kaiserpalast des Diokletian machen Sie eine kurze Pause, bevor Sie durch romantische Gassen in Richtung der grünen Marjan-Halbinsel radeln. Auf der Strecke befinden sich ausgezeichnete Aussichtspunkte, an denen Sie das herrliche Küstenpanorama bei einer Kaffeepause oder einem Badestopp genießen können. Auf der Rückfahrt machen Sie einen kurzen Stopp am Theater und auf der Flaniermeile. **SPLB04**

LA RÉUNION

LE PORT



EIN VERSTECKTES FLECKCHEN im Indischen Ozean, das mit vielen bunten Farben und Großzügigkeit von Mutter Natur gestaltet wurde. Ein Eiland, auf dem Moscheen, Hindutempel und katholische Kirchen in friedlicher Nachbarschaft stehen. Der kreolische Charme, die allgegenwärtige Exotik – es ist diese einzigartige Mischung, die die kleine französische Vulkaninsel La Réunion zu einem der letzten Paradiese unserer Erde macht.

LAGE – La Réunion ist eine Insel im Indischen Ozean, östlich von Madagaskar und westlich von Mauritius. Hier leben rund 851.000 Menschen.

POLITIK – La Réunion bildet ein Übersee-Departement sowie eine Region Frankreichs und gehört zur Europäischen Union.

WÄHRUNG – Zahlungsmittel ist der Euro.

KLIMA

Tropisch mit entgegengesetzten Jahreszeiten, die in eine Regenzeit und eine trockene Periode unterteilt sind.



SPRACHE

FRANZÖSISCH
UND KREOLISCH



Vulkan Piton de la Fournaise, La Réunion

HELIKOPTERFLUG ÜBER KÜSTE UND HINTERLAND



Erleben Sie einen visuellen Höhenrausch, wenn Sie die zum UNESCO-Weltnaturerbe gehörende Insel von oben erkunden. Steil fallen dicht bewachsene Klippen Hunderte Meter in die Tiefe. Vulkankrater, Urwald und schroffes, tiefgrünes Zickzackgebirge prägen die Talkessel. Was wie ein Mix aus den Filmen Jurassic Park und Herr der Ringe klingt, ist der Anblick, der sich Ihnen bei einem Rundflug über das weitläufige Hinterland, den Piton Maïdo sowie die Schlucht Trou de Fer bietet. **LPT12**

DIE FACETTENREICHE WESTKÜSTE MIT DEM PEDELEC ENTDECKEN (PEDELEC-BIKINGTOUR)

Durch die Vororte von Le Port erreichen Sie in südlicher Richtung das geschützte Naturreservat „L'Étang de Saint Paul“. Sie fahren durch die üppige Vegetation des Reservats und entdecken hautnah einen wahren „Garten Eden“. Auf einen kurzen Erfrischungsstopp an einer Wassermühle folgt die Weiterfahrt entlang der Küste. Am Boucan-Canot-Strand legen Sie eine Pause ein, um sich im Meer zu erfrischen und zu relaxen. Durch die Küstenorte Saint Paul und Le Port kehren Sie zurück zum Schiff. **LPTB04**



Talkessel von Mafate, La Réunion

PITON MAÏDO UND SOUVENIRS

Eine Panoramafahrt führt Sie zu Beginn des Ausflugs durch die herrliche Insel-landschaft und entlang exotischer Zuckerrohrplantagen. Auf dem Gipfel des Piton Maïdo können Sie sich auf eine Fotopause mit beeindruckender Aussicht freuen. Von hier aus blicken Sie auf die umliegende Berglandschaft, den höchsten Punkt der Insel Piton des Neiges und auf den Talkessel von Mafate. Der weitere Verlauf der Tour führt Sie nach St. Gilles oder St. Paul. Genießen Sie im Ort ein wenig Freizeit zum Bummeln oder Einkaufen und mischen Sie sich unter die Menschen. **LPT22**

DER SÜDEN UND SEINE GERÜCHE



Cap Méchant

Sie fahren mit dem Bus durch beeindruckende Landschaften zum Gewürz- und Parfümgarten. Bei einem geführten Spaziergang erfahren Sie mehr über die Pflanzen und Bäume. An Ihrer nächsten Station am Cap Méchant können Sie den Weg hinab der steilen Klippe wagen und garantiert schöne Fotos schießen. Nach dem Mittagessen fahren Sie in die Region Grand Brûlé mit ihren erkalteten Lavaströmen. Auf der Rückfahrt zum Schiff entlang der Westküste machen Sie einen letzten Fotostopp an einem Strand. **LPT09**



Alle Ausflüge auf
www.aida.de/myaida

MADAGASKAR

ANTSIRANANA

NOSY BE

TOAMASINA



DER ZWEITGRÖSSTE INSELSTAAT DER WELT ist rundherum eine Reise wert. Im Norden liegt Antsiranana, auch Diego Suarez genannt, mit der zweitgrößten natürlichen Bucht der Welt und tollen Kolonialbauten.

Zur Gemeinde gehört die kleine Insel Nosy Be, die aufgrund seltener Pflanzen, mystischer Opferplätze und kleiner Atolle hervorsticht. Für einen moderneren Blick lohnt sich der Weg nach Toamasina im Osten Madagaskars. Jede Ecke der Insel ist wie ein neues Reiseziel.

KLIMA – Ganzjährig tropisches Savannenklima mit durchschnittlichen Temperaturen von 26 °C. Es gibt eine ausgeprägte Trocken- und Regenzeit.

POLITIK – Madagaskar ist eine Republik mit einem Staatspräsidenten und einem Zweikammerparlament.

WÄHRUNG – Zahlungsmittel ist der Ariary, der sich in 5 Madagaskar-Franc (FMG) unterteilt. 1.000 Ariary entsprechen ca. 0,24 Euro.

LAGE – Antsiranana ist eine Stadt im Norden Madagaskars mit rund 100.000 Einwohnern. Auf der kleinen Insel Nosy Be vor der Küste Madagaskars leben ca. 60.000 Menschen. An der Ostküste befindet sich Toamasina mit knapp 282.000 Einwohnern.



SPRACHE
MALAGASSI,
FRANZÖSISCH



Zuckerhut von Antsiranana, Madagaskar




Bucht von Diego Suarez, Antsiranana

IM TUK-TUK ENTLANG DER BUCHT VON DIEGO SUAREZ

Mit dem dreirädrigen Tuk Tuk werden Sie in das Dorf Ramena gefahren. Nach einem Spaziergang durch den Ort können Sie ein erfrischendes Bad im Meer nehmen, bevor es weiter nach Diego Suarez geht. Auf dem Weg heißt es Augen offenhalten. Sie fahren entlang einer der schönsten Buchten weltweit, sehen den legendenreichen „Zuckerhut“ sowie den Franzosenberg. Ein Bummel auf der Colbert Street, die von kolonialen Bauten umrahmt wird, rundet den Ausflug ab. **DIE03**

AUF DEN SPUREN DER SCHÖNHEIT



Amber-Mountain-Nationalpark

Einmal Natur pur, bitte! Sie fahren mit dem Bus in Richtung des Amber-Mountain-Nationalparks. Der Regenwald mit seinen Vulkanseen und Wasserfällen ist ein Paradies für seltene Tiere und Pflanzen. Mit etwas Glück bekommen Sie sogar die Erdschildkröte Galileo zu sehen – ganz sicher aber seltene Orchideen. Bei einer Wanderung durch den Park kommen Sie nicht nur in den Genuss lokaler Früchte. Sie sehen auch viele nur hier wachsende Pflanzen und stoppen an verschiedenen Aussichtspunkten. **DIE01**



DEN TSINGY-ROUGE-PARK ZU FUSS ENTDECKEN

Der Mond ist näher, als Sie denken! Die roten Felsen aus Sandsteinnadeln im Tsingy-Rouge-Park sehen zumindest überirdisch aus. Bereits die Hinfahrt wird einmalig! Sie starten Ihre Tour zum Park im Geländewagen, vorbei an traditionellen Dörfern, Flüssen und Reisfeldern und auf teilweise unbefestigten Straßen. Nach Ihrem Spaziergang in der mondartigen Landschaft haben Sie etwas Zeit für ein Mittagessen. Gleich darauf erreichen Sie den Ort Antsiranana. Verweilen Sie hier ein wenig, um den Ort zu entdecken. **DIE05**



LAND UND LEUTE MIT DEM BIKE ERLEBEN (SOFT-AKTIV-BIKINGTOUR)

Steigen Sie mit uns aufs Rad und entdecken Sie die schönsten Seiten der Stadt. Nach einem kleinen Anstieg geht es durch den wuseligen Verkehr von Antsiranana zu einem lokalen Markt. Nach einem Fotostopp verlassen Sie die Stadt und umrunden die Bucht Baie Andovobazaha auf einer Küstenstraße. Unterwegs genießen Sie eine fabelhafte Aussicht auf den heiligen Zuckerhut und auf den Franzosenberg. Mit einem lokalen Guide wandern Sie anschließend durch die einzigartige Natur den Berg hinauf. Zurück am Fuße des Berges erwartet Sie eine kurze Erholungspause. Danach fahren Sie zurück. **DIEB01**

KATAMARANFAHRT ZWISCHEN DEN ATOLLEN



Die vielen kleinen Atolle rund um Nosy Be laden zum Insel-Hopping mit dem Katamaran ein. Das gerade mal 50 × 50 Meter kleine Atoll Nosy Vorona fällt beim Umrunden sofort durch seinen schnee-weißen Leuchtturm auf. Auf dem halbmondförmigen Atoll Petit Iranja kommen Ihnen garantiert nur sonnige Gedanken, wenn Sie im weißen Korallensand liegen. Dagegen könnte Ihnen auf der Lemureninsel Nosy Komba eher ein kleiner Affe begegnen, während Sie hier über den lokalen Markt schlendern. **NOS04**

AFRIKA PUR MIT DEM PEDELEC (PEDELEC-TOUR)

Auf zwei Rädern unterwegs auf Madagaskar – was für ein Abenteuer! Schon unweit des Hafens erwartet Sie der erste Fotostopp des Tages. Durch die Stadt geht es weiter zum lokalen Markt. Eine kurze Pause ist ideal, um einen Blick auf die hier feilgebotenen Waren zu erhaschen. Das nächste Ziel liegt außerhalb der Stadt. Am „Heiligen Baum“ legen Sie eine Pause ein, um diese eindrucksvolle Pflanze zu bestaunen. Vorbei an einem der heiligen Kraterseen geht es weiter in Richtung Ambatoloaka. Jetzt ist es an der Zeit, etwas zu bummeln oder einfach zu relaxen, bevor es zurück zu AIDA geht. **NOSB04**



Früchte und Gemüse vom Markt, Madagaskar

KLÄNGE, TÄNZE, KULTUR

Marodoka, das älteste Dorf der Insel, ist der perfekte Ort, um einen Blick in die reiche Kulturgeschichte Madagaskars zu werfen. Zur Begrüßung stoßen Sie mit einem leckeren Willkommensgetränk an. Eine traditionelle Tanzdarbietung und ein kurzer Exkurs zu den Wurzeln der Insel nehmen Sie danach auf eine historische Reise mit. Das wichtigste Zentrum der Insel ist Hell-Ville. Bei einem Bummel über den lokalen Markt entdecken Sie exotische Früchte, fangfrischen Fisch und vielerlei Gewürze. Wie passend, dass Sie zum Mittagessen in Ambatoloaka einheimische Spezialitäten serviert bekommen. Das letzte Ziel des Tages ist der 200 Jahre alte „Heilige Baum“. **NOS02**

ERHOLUNG AM COCO BEACH



Strand von Nosy Be,
Madagaskar

Das Geheimrezept für Erholung: türkisfarbenes Meer, warmer Sand und Kokospalmen. Genau das erwartet Sie am Andavadoaka Strand auf Madagaskar. Auf der Hinfahrt mit dem Boot fahren Sie am Archipelago von Iranja und an der Bucht von Nosy Be vorbei. Im Anschluss genießen Sie ein landestypisches Mittagessen inklusive Rumkostprobe. Als nächstes fahren Sie zu einer nahegelegenen Insel, auf der Sie mit etwas Glück Lemuren sehen können. Ihr Ausflug endet wieder am Schiff, zu dem Sie mit dem Boot gebracht werden. **NOS13**



Alle Ausflüge auf
www.aida.de/myaida



Bucht am Pangalanes-Kanal

TRADITIONELLES MADAGASKAR

Der Pangalanes-Kanal wurde während der Kolonialzeit als künstliche Verbindung zwischen den natürlich entstandenen Lagunen geschaffen. Mit etwa 645 Kilometern ist er die längste Wasserstraße der Welt und die wichtigste Verkehrsanbindung. Während einer gemütlichen Fahrt mit dem rustikalen Holzboot erleben Sie die herrliche Natur und bekommen einen Eindruck vom Leben der zahlreichen Küstenvölker Madagaskars. Angekommen im typisch madagassischen Dorf Tapakala, werden Sie vom Dorfältesten begrüßt und wohnen einer traditionellen Musikvorführung bei. **TMM04**

PANORAMAFAHRT UND LEMURENPARK



Bambuslemur, Madagaskar

Bei einer Panoramafahrt durch Toamasina können Sie das dekadente Kolonialviertel, den Boulevard Joffre, die Avenue d'Indépendance sowie die Rue du Commerce im Vorbeifahren bewundern. Anschließend bummeln Sie über den lokalen Gewürzmarkt, um ein wenig echt madagassisches Lebensgefühl zu schnuppern und vielleicht die ein oder andere Kleinigkeit zu erwerben. Im Zoo von Ivoloina warten seltene Pflanzenarten, Lemuren, Krokodile, Landschildkröten und diverse andere Reptilien auf Sie. **TMM01**



MADAGASKAR MIT DEM GELÄNDEWAGEN ERKUNDEN

Wenn Sie mehr über die Kultur und den Alltag der Madagassen erfahren möchten, ist eine Tour mit einem Geländewagen genau das Richtige. Bei einer Fahrt durch die einzigartige Natur passieren Sie kleine Seen und traditionelle Fischerdörfer wie das idyllische Ambodisaina. Hier sind viele Sitten und Gebräuche dieser Gegend noch lebendig. Nach einem Bummel durch das hübsche Dorf können Sie sich bei einer traditionellen Fußmassage am Strand erholen. **TMM02**

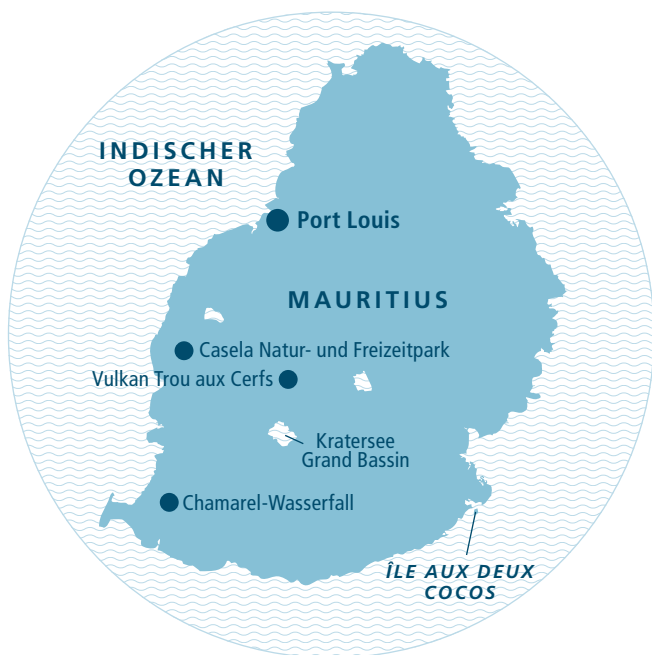


NATUR PUR: PALMENGARTEN UND AUSSICHTEN

Freuen Sie sich auf eine geführte Tour durch das Palmarium von Toamasina. Das Reservat erstreckt sich über einen halben Quadratkilometer und beherbergt viele Palmenarten und Gewürzpflanzen. Anschließend besuchen Sie einen beliebten Aussichtspunkt. Nach einer kurzen Erfrischungspause haben Sie Gelegenheit, kleine Andenken für Ihre Daheimgebliebenen zu kaufen. Zurück in Tamatave bummeln Sie über den bunten, lebhaften Markt „Bazar Be“. Die reiche Auswahl an Lebensmitteln und Gewürzen hat dem Markt zu lokaler Berühmtheit verholfen. **TMM05**

MAURITIUS

PORT LOUIS



SONNE, PALMEN, WEISSE STRÄNDE, türkisfarbene Buchten – man sagt, Mauritius soll Gott bei der Schaffung des Paradieses inspiriert haben. Schöner kann man den Inselstaat im Südwesten des Indischen Ozeans wohl kaum beschreiben. In Port Louis herrscht quirliges Leben, aber nur wenige Kilometer entfernt scheinen die bunten Dörfer der Kreolen einer vergangenen Zeit entsprungen. Aber überall sind Sie aufs Herzlichste willkommen!

LAGE – Port Louis ist die Hauptstadt des östlich von Afrika liegenden Inselstaates Mauritius im Indischen Ozean und hat rund 170.000 Einwohner.

SPRACHE

ENGLISCH UND FRANZÖSISCH

WÄHRUNG – Zahlungsmittel ist die Mauritius-Rupie, die sich in 100 Cent unterteilt. 10 Mauritius-Rupien entsprechen ca. 0,25 Euro.

KLIMA

Das ganze Jahr über weht ein Passat aus südöstlicher Richtung und schafft ein angenehm mildes Klima, das als tropisch-ozeanisch bezeichnet wird.



POLITIK – Mauritius ist eine parlamentarische Republik.



Siebenfarbige Erde, Mauritius

MINI-SAFARI UND STRAND



Auf dem 14 Hektar großen Gelände des Casela Natur- und Freizeitparks zwitschern über 150 verschiedene Vogelarten aus aller Welt, darunter exotische Papageien, Flamingos und chinesische Enten. Aber auch Riesenschildkröten, Bären, Löwen und Mini-Nilpferde lassen es sich in der tropischen Pflanzenwelt gut gehen. Bei einer Tour im offenen Safaribus können Sie sich ein wenig wie der Tierarzt Daktari aus der gleichnamigen Serie fühlen, wenn Sie mit den Tieren auf Tuchfühlung gehen. **PLU08**

NATUR UND TRADITIONEN VON MAURITIUS

Eine Busfahrt in den Süden der Insel führt Sie zu dem dicht bewachsenen Krater des Trou aux Cerfs. Der erloschene Vulkan mit seinem kleinen See in der Mitte bietet einen spektakulären Ausblick. Nach dem Besuch einer Schiffsmodellausstellung fahren Sie weiter zur lokalen Destillerie von Saint Aubin. Freuen Sie sich auf eine Rumverkostung, bevor es weiter nach Grand Bassin zur Besichtigung eines Hindutempels geht. Ein Stopp am Chamarel-Wasserfall ist das i-Tüpfelchen Ihres Ausflugs. Das beeindruckende Farbenspiel der Vulkanasche ist ein tolles Fotomotiv. **PLU03**



Strand auf der Île aux Cerfs, Mauritius

EIN HALBER TAG AUF ILE AUX CERFS

Das Paradies ruft! Wenige hundert Meter vor der Ostküste von Mauritius liegt Île aux Cerfs – eine kleine Insel wie aus dem Bilderbuch. Eine Busfahrt quer über Mauritius führt Sie zur Mole von Pont Maurice. Von hier aus ist es nur eine kurze Bootsfahrt zur Île aux Cerfs. Nach einem Begrüßungsgetränk können Sie die Insel in aller Ruhe erkunden. Ob beim Baden im kristallklaren Wasser, Relaxen am schneeweißen Sandstrand oder einem Spaziergang entlang der endlosen Sandbänke – dieser Ort wird Sie verzaubern! **PLU06**

WASSERFÄLLE UND SÜDKÜSTE MIT DEM BIKE (SOFT-AKTIV-BIKINGTOUR)



Wasserfall in Chamarel

Eine Panoramafahrt über die Insel führt Sie zum Ausgangspunkt Ihrer Bikingtour nach Chamarel. Vor Ort werden Sie nicht nur über den Anblick der „Siebenfarbigen Erde“ staunen. Auf welliger Strecke kommen Sie auch zum beeindruckenden Chamarel-Wasserfall. Eine lange Abfahrt durch die grüne Natur führt Sie nach Baie du Cap. Von hier aus folgen Sie der Südküste mit stetigem Meerblick in Richtung der Halbinsel Le Morne. Nach einer Strandpause kehren Sie zurück zum Schiff. **PLUB11**



MONTENEGRO

KOTOR



DIE STADT KOTOR ist zwar nicht besonders groß, blickt allerdings dafür auf eine umso reichere Vergangenheit zurück. Fast 2.000 Jahre Geschichte wehen durch die engen Gassen dieses historischen Ortes, in dem es an nahezu jeder Ecke etwas zu sehen gibt. Deshalb wurde Kotor 1979 in das Weltkultur- und -naturerbe der UNESCO aufgenommen. Entdecken Sie eine wunderschöne mittelalterliche Perle an der Bucht von Montenegro.

KLIMA – Die Temperaturen steigen im Sommer auf ca. 25 °C, im Winter fallen sie auf etwa 8 °C. Angenehmerweise fällt wenig Niederschlag.

POLITIK

Montenegro ist eine Republik mit parlamentarischer Demokratie.

WÄHRUNG – Zahlungsmittel ist der Euro.

LAGE – Kotor ist eine Hafenstadt in Montenegro. Sie liegt an der Adria in der Bucht von Kotor und hat ca. 5.400 Einwohner.



SPRACHE

MONTENEGRINISCH



Bucht von Kotor



Stadtmauer von Kotor

KOTOR ZU FUSS ERLEBEN

Eindrucksvolle 4,5 Kilometer lang ist die Stadtmauer, die Kotor's Altstadt umgibt. Hinter diesem mächtigen Schutzwall verbergen sich zahlreiche imposante Bauten. Vom größten Platz der Stadt führen die verwinkelten Gassen in alle Ecken der Altstadt. Die Kathedrale Sveti Trifun sollten Sie genauso ansteuern wie das Maritime Museum, in dem Sie alles zur langen Seefahrertradition der Gegend erfahren. Einen schönen Blick auf Kotor's Altstadt haben Sie von der Festung Sveti Ivan. **KOT03**

FJORDE DER ADRIA MIT DEM PEDELEC (PEDELEC-TOUR)



Kirche „Maria vom Felsen“
vor der Küste von Perast

Diese Tour mit komfortablen Pedelecs führt sie durch die wunderschöne Landschaft Montenegros bis zur Südspitze in den kleinen Küstenort Donji Stoliv. Treten Sie in die Pedale, während Sie von einem Elektroantrieb bequem dabei unterstützt werden. Gut so, denn dadurch können Sie die fantastische Aussicht auf die Inseln von Perast ganz entspannt genießen. Auf der Rückfahrt legen Sie einen Kaffeestopp in einem kleinen Dorf ein und zurück in Kotor haben Sie noch Zeit zum Bummeln. **KOTB04**



MIT DEM BOOT DURCH MONTENEGROS FJORDE

Fjorde vermutet man eher im skandinavischen Raum, doch auch die Gegend um Kotor kann mit dieser wunderbaren Landschaft aufwarten. Mit einem Boot den fast 30 Kilometer langen, von steilen Berghängen gesäumten Fjord entlangzufahren, ist ein unvergessliches Urlaubserlebnis. Bei diesem Ausflug steht die Mini-Insel St. Marien auf dem Programm: Hier können Sie die kleine barocke Kirche Gospa od Skrpjela und die dazugehörige Wallfahrtskapelle besichtigen. Wieder an Land wartet in der Barockstadt Perast das Maritime Museum auf Sie. **KOT05**



MONTENEGROS HÖHEPUNKTE

Inmitten der unberührten Natur liegt das Bergdorf Njeguši, tief in den felsigen Bergen von Lovcen. Von hier haben Sie einen herrlichen Ausblick über die montenegrinische Küste. Das Dorf ist auch für seine typisch montenegrinischen Spezialitäten bekannt, wie den Njeguši-Käse und den köstlichen Räucher-schinken. Das Stadtbild der geschichtsträchtigen Stadt Budva zieren beeindruckende Sakralbauten, wie zum Beispiel die Kirche Sveti Ivana oder die mittelalterliche Zitadelle. **KOT01**

OMAN

SALALAH



LEGENDEN UND SAGEN, aber vor allem auch der unschätzbare Reichtum vergangener Zeiten machen Lust auf die Entdeckung der geheimnisvollen Region Dhofar mit ihrer betörenden Hauptstadt Salalah. Das Gold der Antike war der Weihrauch. Er brachte Ansehen und Wohlstand. Denn nirgendwo sonst finden die knorrigen Weihrauchbäume, deren Harz so begehrt war, bessere Bedingungen als hier. Schnuppern Sie einmal rein!

LAGE – Salalah liegt im Südwesten des Sultanats Oman und ist Hauptstadt des Bezirkes Dhofar. In der Region leben etwa 190.000 Menschen.

POLITIK – Oman ist ein Sultanat, das seit 1996 eine auf dem islamischen Recht beruhende Verfassung besitzt.

WÄHRUNG – Zahlungsmittel ist der Omanische Rial, der sich in 1.000 Baiza unterteilt. 1 Omanischer Rial entspricht ca. 2,31 Euro.

KLIMA

In Oman erwarten Sie ganzjährig Sonnenschein und blauer Himmel. Es regnet wenig. Im Winter herrschen tagsüber angenehme Temperaturen um die 25 °C.



SPRACHE ARABISCH



Weihrauchbaum, Oman



Räucherschale mit Weihrauch

HISTORIE, WEIHRACH UND KÖNIGIN VON SABA

Auf dem Weihrauch-Souk im alten Stadtteil Haffa ist die Luft schwer von den betörenden Aromen. Aus Blütenölen, Hölzern und Harzen kreieren die Marktfrauen fantastische Mischungen. Ein paar Schritte weiter können Sie einen Blick auf den Al-Husn-Palast erhaschen, in dem der Sultan die heißen Sommermonate verbringt. Heiß wird es auch bei den Quellen von Ain Razat, bevor Sie in die Ruinenstadt Samhuran fahren, wo der Palast der Königin von Saba gestanden haben soll. **SAL01**

DIE VERLORENE STADT UBAR



Ausgrabungsstätte in Ubar

Eine Tour mit dem Allradfahrzeug führt Sie über Thumrait nach Ubar. Die reiche Oasenstadt findet bereits in den Erzählungen von „1001 Nacht“ und im Koran Erwähnung. Ausgrabungen brachten hier die Ruinen einer Festung, griechische Bronzestatuen und chinesische Steingefäße zutage. Klar war damit, dass es sich um einen alten Handelsknotenpunkt handelte. Viele der Fundstücke können Sie in einem kleinen Museum besichtigen. Offroad-Spaß bei einer Fahrt durch die Sanddünen runden den Ausflug ab. **SAL05**



DER „GRAND CANYON“ VON DHOFAR

Bei der Allrad-Tour in den „Grand Canyon“ von Dhofar bekommen Sie einen Eindruck von der herrlichen Landschaft Omans. Zuerst geht es in das kleine Fischerdorf Taqa mit seiner Burg, dem Uhrturm und den alten Steinhäusern. Im immergrünen Wadi Darbat sorgen die Quellen von Ain Razat dafür, dass die Pflanzen in einem üppig grünen Garten prächtig gedeihen. Beindruckend ist auch der Ausblick vom Plateau des Jebel Samhan, der sich 1.700 Meter aus der Ebene emporreckt. So mancher wagt hier bereits den Vergleich zum Grand Canyon. **SAL03**



GEFÜHRTER SCHNORCHELAUSFLUG

An der Küste des Oman finden sich ausgezeichnete Schnorchelreviere. Neben Korallen, Muränen und Kaiserfischen können Sie mit ein wenig Glück selbst Rochen, Delfine und Meeresschildkröten sehen. Mit dem Bus bringen wir Sie an einen der schönsten Schnorchel-Spots der Region. Nachdem Sie durch unseren AIDA Guide in den Schnorchelsport eingewiesen wurden, entdecken Sie die faszinierende Unterwasserwelt hautnah. Nach einer Pause tauchen Sie ein zweites Mal ab. **SALT05**

SEYCHELLEN

PORT VICTORIA/MAHÉ



MAN MUSS SCHON LANGE SUCHEN, um auf dieser Erde einen ähnlich vielfältigen Archipel wie den der Seychellen zu finden. Hier nur Sonne, Sand und Meer genießen zu wollen, wäre zu schade. Auf den Seychellen lockt weit mehr als nur Strandvergnügen: eine einzigartige Natur, behäbig dahinkriechende Schildkröten, von denen man Muße lernen kann, und Menschen, die in ihrer Fröhlichkeit kaum zu überbieten sind.

SPRACHE

SEYCHELLEN- KREOL, ENGLISCH, FRANZÖSISCH

LAGE – Mahé ist die Hauptinsel der Seychellen. Dort leben rund 93.000 Menschen.

WÄHRUNG – Zahlungsmittel ist die Seychellen-Rupie, die sich in 100 Cents unterteilt. 10 Seychellen-Rupien entsprechen ca. 0,65 Euro.

KLIMA

Das Klima auf den Seychellen ist wegen der Nähe zum Äquator tropisch und recht konstant, die Temperaturen schwanken zwischen 24 °C und 30 °C.



POLITIK – Die Republik Seychellen gehört topografisch zu Afrika und ist eine Präsidentsialrepublik.



Idyllische Seychellen-Insel

VICTORIA UND DAS HERZ DER INSEL MAHÉ



Eine kurze Panoramafahrt durch das Zentrum von Victoria zeigt Ihnen u. a. die Nationalbibliothek, das Parlament sowie das Kongresszentrum. Stadtauswärts führt Sie die spektakuläre Sans Soucis Road zum Aussichtspunkt Mission Lodge. Genießen Sie den tollen Blick über die Insel bei einer Fotopause. Während der Abfahrt ziehen malerische Dörfer an Ihnen vorbei, bis Sie einen der schönen Strände von Mahé erreichen. Lassen Sie die Seele bei einem Erfrischungsgetränk baumeln oder baden Sie im Meer. Zurück in Victoria besuchen Sie den Botanischen Garten. Hier können Sie neben Riesenschildkröten auch das Wahrzeichen der Seychellen bewundern – die Coco de Mer. Sie ist die berühmteste der sechs endemischen Palmenarten der Inselgruppe. **POV02**

SCHNORCHELABENTUER IM STE. ANNE MARINE PARK

Auf einem komfortablen Katamaran starten Sie vom Hafen aus zum Sainte Anne Marine National Park. Während der Überfahrt erfahren Sie Wissenswertes zum Park, so dass Sie sich nach Ihrer Ankunft direkt auf Entdeckungstour in diesem unberührten Ökosystem begeben können. Füttern Sie die farbenfrohen Fische und schnorcheln Sie in der wunderbaren Unterwasserwelt. Alternativ können Sie in einem Zodiac-Kleinboot zum nahegelegenen Strand übersetzen, um zu baden und zu relaxen. In einem Halb-U-Boot erhalten Sie ungeahnte Einblicke in die Fels- und Korallenriffwelt unter Wasser, bevor Sie mit dem Katamaran zurückkehren. **POV05**



Insel Praslin, Seychellen

SEGELN ZWISCHEN TRAUMINSELN

Los geht es mit dem Bus zur Fähre, die Sie auf die Insel Praslin bringt. Die auch als Garten Eden benannte Insel bildet den Startpunkt für Ihre Motorbootfahrt. Zunächst fahren Sie entlang der Insel St. Pierre mit Bademöglichkeit vom Boot aus. Danach gehen Sie auf der Insel Curieuse an Land. Bei einem geführten Spaziergang erfahren Sie mehr über die Riesenschildkröten und ihre Umgebung. Nach einem Badestopp geht es zurück aufs Motorboot zum BBQ. Während der Rückfahrt zum Schiff gibt es noch eine Bademöglichkeit vom Boot aus. **POV10**

STAND-UP-PADDLING



Stand-Up-Paddling

Auf dem Wasser gleiten macht einfach unglaublich Spaß! Kein Wunder, dass Stand-Up-Paddling (SUP) so beliebt ist. Sie fahren mit dem Bus zum Berjaya Resort, wo Sie detailliert in die SUP-Techniken durch einen AIDA Guide eingewiesen werden. Zusammen mit dem AIDA SUP Guide stehen Sie kurz danach auf dem Bord und bewundern die schöne Küste. Nach der Tour können Sie am Strand baden, schnorcheln oder einfach entspannt in der Sonne liegen. **POVTS1**



ZYPERN

LIMASSOL



ALS GÖTTIN DER LIEBE wird Aphrodite gewusst haben, warum sie an Zyperns Küste den sanften Wogen des Meeres entstieg. Wetten, dass Sie es nach Ihrem Tag auf der Insel auch wissen? Willkommen auf Zypern, starten Sie mit einer kleinen Zeitreise durch die Jahrhunderte, entdecken Sie eine spannende Stadt, die zwei Nationen spaltet, und lassen Sie auch Ihre Geschmacksknospen auf eine kulinarische Erlebnisreise gehen.

LAGE – Limassol ist die zweitgrößte Stadt der Mittelmeerinsel Zypern und liegt im Süden der Insel. Sie hat etwa 101.000 Einwohner.


SPRACHE
GRIECHISCH
UND
TÜRKISCH

WÄHRUNG – Zahlungsmittel ist der Euro.

KLIMA

Das mediterrane Klima ist geprägt durch lange und heiße Sommer sowie milde, feuchte Winter. Regen fällt vor allem von Dezember bis April.

POLITIK – Die „Republik Zypern“ (60 % der Landesfläche) ist eine parlamentarische Demokratie, die sich als Staat Gesamtzyperns versteht. Die „Türkische Republik Nordzypern“ sieht sich als eigenständiger Staat in den von der Türkei geschaffenen Grenzen. 3 % der Insel bilden eine Pufferzone zwischen beiden Teilen unter der Kontrolle der Vereinten Nationen.



Landschaft Zyperns



Gegrillter Halloumi-Käse

ZYPRIOTISCHE SPEZIALITÄTEN

Begeben Sie sich auf eine kulinarische Schlemmerreise. Dafür sind Sie herzlich eingeladen, bei einer zypriotischen Familie köstliche Süßigkeiten aus den Früchten des einheimischen Karubenbaums zu probieren. Aber auch der traditionelle Halloumi-Käse sowie der Anari-Käse werden in dem Familienbetrieb hergestellt. Mit einem guten Tropfen Wein und landestypischen Snacks auf dem Lambouris Weingut geht Ihre Gourmet-Tour weiter. Im malerischen Ort Omodos folgt als „Hauptgang“ eine Verkostung der zypriotischen Spezialität „Lamm im Holzofen“. **LIM24**

DAS TRADITIONELLE ZYPERN



Olivenbaum

In Agios Georgios Silikou können Sie die Lebensweise der Zyprioten kennenlernen und dabei tief ins Dorfleben eintauchen, indem Sie bei einer zypriotischen Familie das traditionelle Olivenbrot selbst backen. Anschließend lernen Sie, wie und warum original zypriotischer Kaffee in Sand zubereitet wird und wie Sie das auf Griechisch sagen. Frisch gestärkt geht es dann ans Pflanzen eines Olivenbaums und weiter zu einer Taverne, in der Sie in den Genuss authentisch zypriotischer Gerichte kommen. **LIM25**



NIKOSIA, DIE GETEILTE STADT

Willkommen in der letzten geteilten Hauptstadt der Welt! Den Kern des griechischen Nikosia bildet die liebevoll restaurierte Altstadt, umgeben von der Stadtmauer. Hier befindet sich die Johannes-Kathedrale aus dem Jahre 1662, die im Inneren mit prachtvollen Wandmalereien und Fresken aufwarten kann. Zu Fuß gelangen Sie in den türkischen Teil der Stadt mit der prächtigen Selimiye-Moschee. Noch aus der Zeit der reisenden Händler stammt die Karawanserei Büyük Han aus dem Jahre 1572. **LIM04**



MIT DEM PEDELEC ZUM LADY'S MILES BEACH (PEDELEC-BIKINGTOUR)

Mit dem Pedelec geht es vom Hafen stadtauswärts Richtung Akrotiri. Durch schöne Landschaften mit Obstplantagen erreichen Sie die Burg Kolossi. In Richtung Kouriorion fahren Sie zu einem alten römischen Stadion hinauf. Auf Schotterwegen geht es entlang der Westküste weiter nach Episkopi. Von hier aus fahren Sie entlang eines Salzsees zum Lady's Miles Beach. Je nach Wetter legen Sie eine Badepause ein oder radeln über den ausgetrockneten Teil des Salzsees weiter in die Innenstadt von Limassol. Nach der Mittagspause gelangen Sie über die Marina zurück zum Schiff. **LIMB04**

MyAIDA

**IHRE
VORTEILE
AUF
EINEN
BLICK**

- ATTRAKTIVE ONLINE-ANGEBOTE
- VORAB RESERVIEREN
- DAS GESAMTE AIDA AUSFLUGS-PROGRAMM
- INDIVIDUELLER REISEKALENDER OHNE ÜBERSCHNEIDUNGEN

IHR PERSÖNLICHES REISEPORTAL AUF
www.aida.de/myaida

ATTRAKTIVE ANGEBOTE SICHERN Auf www.aida.de/myaida können Sie sich attraktive Angebote für Ihre Lieblingsausflüge je nach Verfügbarkeit bis kurz vor Reisebeginn sichern.

ALLE AUSFLÜGE ENTSPANNT AUSWÄHLEN Auf MyAIDA steht Ihnen bereits vor Reisebeginn die komplette Auswahl unseres Ausflugsprogramms zur Verfügung. Da bei einigen Ausflügen die Kapazitäten limitiert sind, empfehlen wir Ihnen, Ihre Ausflüge schon vor Urlaubsbeginn ganz entspannt auf MyAIDA zu reservieren. An Bord brauchen Sie sich dann um nichts mehr zu kümmern.

AIDA PREMIUM GÄSTE: Sie können Ihre Ausflüge auf MyAIDA bevorzugt als Erste aussuchen und reservieren.

SIE ÄNDERN IHRE MEINUNG? Kein Problem, auf MyAIDA können Sie Ihre Ausflugsreservierungen bis kurz vor Reisebeginn ändern.

EINFACH ANMELDEN UND AUSWÄHLEN



Highlights

Hier finden Sie alle AIDA Ausflüge, Activities, die geltenden Ausflugsbedingungen sowie wertvolle Tipps für die Planung Ihres persönlichen Urlaubsprogramms.

www.aida.de/myaida



Anmeldung Bitte melden Sie sich auf www.aida.de/myaida mit Ihrem Vor- und Nachnamen, Ihrer AIDA Buchungsnummer und Ihrem Passwort an.

Unser Tipp: AIDA Clubmitglieder haben die Möglichkeit, aus ihrer Reiseübersicht im AIDA Clubportal direkt und ohne erneute Passworteingabe zum MyAIDA Bereich zu wechseln.



Log-in Nach dem Log-in klicken Sie auf Reiseplanung / Ausflüge und können im Anschluss für jeden Hafen Ihrer Reise den Lieblingsausflug auswählen und reservieren. Zahlungen erfolgen ganz bequem per Überweisung, mit Ihrer Kreditkarte, via PayPal oder Sofortüberweisung.



Ticketlos auf Tour Für Ihre reservierten Ausflüge benötigen Sie keine Tickets mehr, sondern nur Ihre Bordkarte. Diese wird zu Beginn des Ausflugs gescannt – schon kann es losgehen. Ausflugsinformationen wie Treffpunkt, Uhrzeit etc. erhalten Sie an den Selbstbucher-Terminals an Bord, über das kostenfreie Online-Bordportal oder das Infosystem auf Ihrem Kabinenfernseher.

Alle Informationen finden Sie auch in unseren FAQ auf www.aida.de/myaida

MIT AIDA AN LAND

IHRE VORTEILE AUF EINEN BLICK

QUALITÄT Saubere, bequeme Busse sind für uns ebenso selbstverständlich wie erfahrene Reiseleiter, die sich vor Ort bestens auskennen.

SICHERHEIT Bei der Organisation unserer Ausflüge hat Ihre Sicherheit für uns höchste Priorität. Natürlich sind Sie auf jedem Ausflug versichert.

RECHTZEITIG WIEDER AN BORD Nach jedem Ausflug bringen wir Sie rechtzeitig zurück an Bord. Bei eventueller Verspätung wartet unser Kapitän auf Sie.

QUALIFIZIERTE REISELEITER Die AIDA Bordsprache ist Deutsch und auch auf unseren Ausflügen werden Sie von deutschsprachigen Reiseleitern begleitet, wann immer es möglich ist. Diese sind jedoch in einigen Ländern kaum oder gar nicht verfügbar. In diesem Fall werden die Ausflüge von englischsprachigen Reiseleitern geführt.

FAIRE PREISE Keine versteckten Extrakosten: Eintrittsgelder, Gebühren etc. sind, falls nicht ausdrücklich anders erwähnt, bereits im Ausflugspreis enthalten.

PRIVATTOUREN: AUSFLÜGE MIT EIGENEM CHAUFFEUR

In ausgewählten Häfen reservieren wir für Sie Pkws und Vans inklusive ortskundigen Fahrern (englischsprachig, kein Reiseleiter). Sie wählen die Besichtigungsziele. Ihr Fahrer bringt Sie dorthin und rechtzeitig zurück zum Schiff. Wie alle unsere Ausflüge können Sie auch Ihre Privattour schon vor der Reise über MyAIDA reservieren.

BITTE BEACHTEN SIE:

Pro Hafen ist eine limitierte Anzahl an Fahrzeugen verfügbar. Die Aufteilung des Ausflugspreises unter den Teilnehmern liegt in Ihrer Hand. Eventuell anfallende Zusatzkosten für Personen und /oder Fahrzeuge sind direkt vor Ort zu bezahlen. Eine Kreditkarte sollten Sie immer dabei haben.

**TREFFPUNKT**

Treffpunkt, Uhrzeit und weitere wichtige Hinweise zu Ihrem Ausflug erhalten Sie an den Selbstbucher-Terminals an Bord, über das kostenfreie Online-Bordportal oder das Infosystem auf Ihrem Kabinenfernseher. Bitte erscheinen Sie rechtzeitig am angegebenen Treffpunkt.



BORDKARTE Nehmen Sie bitte immer Ihre Bordkarte mit. Sie ist nicht nur Ihr Zugangsausweis zum Schiff, sondern auch Ihre „Eintrittskarte“ für den Ausflug. Sie wird zu Beginn des Ausflugs gescannt und schon kann es losgehen.



GETRÄNKE Bitte nehmen Sie auf Ausflügen ausreichend zu trinken mit. An welchen Orten des Schiffes Wasserflaschen erhältlich sind, können Sie der Bordzeitung AIDAheute entnehmen.

HINWEISE FÜR UNTERWEGS



SONNENSCHUTZ Zeigen Sie dem Sonnenbrand die kalte Schulter – Sonnencreme, Kopfbedeckung und Sonnenbrille nicht vergessen.



BARGELD Etwas Bargeld dabeizuhaben, ist auf jedem Ausflug hilfreich. An der Rezeption des Schiffes erfahren Sie mehr zu den aktuellen Umtauschmöglichkeiten.



WERTSACHEN Gehen Sie auf Nummer sicher und lassen Sie Wertsachen und Schmuck im Kabinensafe an Bord.

**KLEIDUNG**

Für Ihren Ausflug empfehlen wir Ihnen bequemes Schuhwerk und funktionelle Kleidung. Achten Sie bitte auf eine dem Kulturkreis des Gastlandes angemessene Bekleidung. So sollten beim Besuch religiöser Stätten generell Knie und Schultern bedeckt sein. Weitergehende Bekleidungsvorschriften (z. B. in Tempeln oder Moscheen) finden Sie in den Hinweisen zum jeweiligen Ausflug.

An aerial photograph of a beach. The top right corner shows a strip of white sand. The rest of the image is dominated by clear, turquoise water with visible ripples and some darker patches of seabed or rocks. The text 'BIS BALD AN BORD' is overlaid in white, bold, sans-serif font at the bottom.

**BIS BALD
AN BORD**



AIDAblu

Von Kreta auf die Seychellen	03.11.2019 – 19.11.2019
Von Kreta nach Mauritius 2	03.11.2019 – 26.11.2019
Mauritius, Seychellen & Madagaskar 3	19.11.2019 – 10.03.2020
Mauritius, Seychellen & Madagaskar 2	26.11.2019 – 03.03.2020
Von Mauritius nach Kreta	03.03.2020 – 27.03.2020
Weltenbummler von Mauritius nach Venedig	03.03.2020 – 05.04.2020
Von den Seychellen nach Kreta	10.03.2020 – 27.03.2020