




TIPPS FÜR ENTDECKER



**KARIBISCHE INSELN /
MITTELAMERIKA**

11/2019 bis 04/2020





LEINEN LOS – Nutzen Sie bis kurz vor Reisebeginn unsere attraktiven Online-Angebote auf www.aida.de/myaida! Falls Sie sich noch nicht entscheiden können, beraten wir Sie gern am Ausflugscounter an Bord.

HIGHLIGHTS
entspannt planen

**LAND
IN
SICHT**





LIEBE AIDA GÄSTE

Genießen Sie die Vorfreude auf Ihre Traumreise an Bord von AIDA und auf unvergessliche Erlebnisse an Land. Ihre Entdeckertouren können Sie schon jetzt planen.

Wir haben eine Auswahl spannender Ausflüge für Sie zusammengestellt. Unser gesamtes Ausflugsprogramm finden Sie in Ihrem MyAIDA Reiseportal.

Viel Spaß beim Entdecken!
Ihr AIDA Ausflugsteam

AIDA ACTIVITIES

06 GOLFEN

BIKING/PEDELEC

HIKING-AUSFLÜGE

SCUDDY-TOUREN

WASSERSPORT



TIPP

Wählen Sie Ihre Ausflugsziele in ausgewählten Häfen selbst und buchen Sie eine exklusive Privattour mit eigenem Pkw und Fahrer. Jetzt über MyAIDA reservieren!



www.aida.de/myaida

Hier finden Sie unser gesamtes Ausflugsprogramm für alle Ziele Ihrer Reise

AUSFLUGSHÄFEN

08 ANTIGUA
10 ST. JOHN'S

12 ARUBA
14 ORANJESTAD

16 BARBADOS
18 BRIDGETOWN

20 BELIZE
22 BELIZE CITY

24 BONAIRE
26 KRALENDIJK

28 COSTA RICA
30 PUERTO LIMÓN

32 CURAÇAO
34 WILLEMSTAD

36 DOMINICA
38 ROSEAU

**40 DOMINIKANISCHE
REPUBLIK**
42 LA ROMANA
44 SAMANÁ

46 GRAND CAYMAN
48 GEORGE TOWN

50 GRENADA
52 ST. GEORGE'S

54 GUADELOUPE
56 POINTE-À-PITRE

58 JAMAICA
60 MONTEGO BAY
62 OCHO RIOS

64 KOLUMBIEN
66 CARTAGENA

68 MARTINIQUE
70 FORT-DE-FRANCE

72 MEXIKO
74 COSTA MAYA
76 COZUMEL

78 PANAMA
80 COLÓN

82 ST. KITTS
84 BASSETERRE

86 ST. LUCIA
88 CASTRIES

90 ST. MAARTEN
92 PHILIPSBURG

94 ST. VINCENT
96 KINGSTOWN

98 TORTOLA
100 ROAD TOWN

AIDA AUSFLÜGE

102 MyAIDA

104 MIT AIDA AN LAND

AIDA ACTIVITIES

**EXKLUSIV NUR MIT AIDA:
AKTIVE ENTDECKERAUSFLÜGE
FÜR JEDEN GESCHMACK**



GOLFEN

**PLATZGANG
AUF AUSGEWÄHLTEN
GOLFPLÄTZEN**

**SCHNUPPERGOLFEN AUF
DER DRIVING RANGE**

Fahren Sie über das blaue Meer zu den schönsten Greens und schlagen Sie auf den besten Golfplätzen der Welt ab. Ganz gleich, ob Einsteiger oder Fortgeschrittener – wir bieten Ihnen individuelles Golfvergnügen an Bord und an Land.



BIKING / PEDELEC

STÄDTETOUREN

LANDSCHAFTSTOUREN

PANORAMAFahrTEN

WASSER-SPORT

SCHNORCHELN

TAUCHEN

KAJAK

STAND-UP-PADDLING

STRAND



HIKING

GEFÜHRTE HIKING-AUSFLÜGE

ATEMBERAUBENDE AUSBLICKE

HIGHLIGHTS DER BERGWELT

SCUDDY-TOUREN

GROSSE BEWEGLICHKEIT

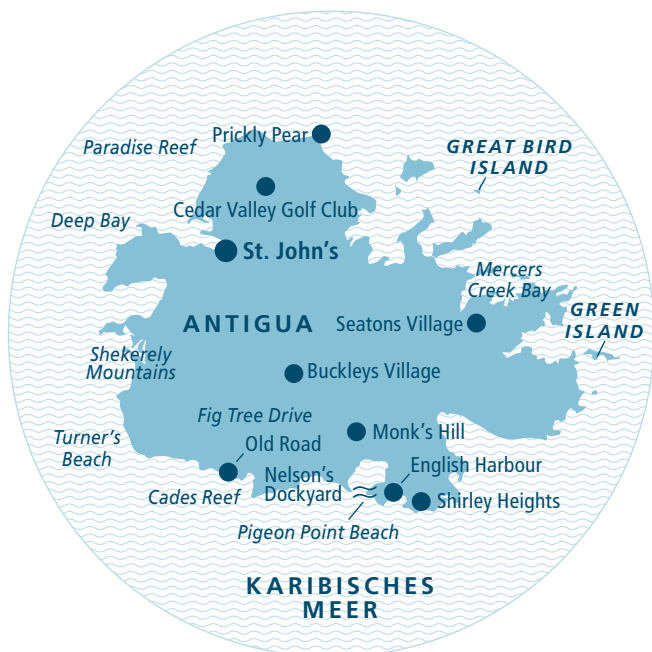
ENTSPANNTER UND AKTIVER FAHRSPASS



Hier finden Sie alle AIDA Activities für Ihre Reiseziele
www.aida.de/myaida

ANTIGUA

ST. JOHN'S



KARIBIK WIE AUS DEM BILDERBUCH.

Das glasklare Meer ist badewannenwarm und schimmert von Türkisgrün am Strand bis Dunkelblau im tieferen Wasser. Schwarze Pelikane schweben über den Wellen. Angeblich hat Antigua 365 Strände, für jeden Tag des Jahres einen. Als besonders idyllisch gelten die vielen kleinen Buchten der Insel. Zeit, dieses Paradies zu entdecken – sei es bei einer Inselrundfahrt, beim Schnorcheln oder Golfen.

LAGE – Antigua ist eine Insel der Kleinen Antillen in der Karibik und Hauptinsel des Staates Antigua und Barbuda. Die Hauptstadt, in der etwa 30.000 Menschen leben, ist St. John's.

POLITIK – Antigua ist eine parlamentarische Monarchie und ein unabhängiger Commonwealth-Staat. Staatsoberhaupt ist die britische Königin, vertreten durch einen Generalgouverneur.

WÄHRUNG – Zahlungsmittel ist der Ostkaribische Dollar, der sich in 100 Cent unterteilt. 1 Ostkaribischer Dollar entspricht ca. 0,33 Euro.

KLIMA

Das Klima ist tropisch maritim mit gemäßigten Winden und Jahresdurchschnittstemperaturen zwischen 25 °C und 32 °C.



SPRACHE ENGLISCH



Heritage Quay, St. John's




Rochen in seiner natürlichen Umgebung

BEGEGNUNG MIT ROCHEN

Das kristallklare Meer vor Antiguas Küste ist perfekt zum Schnorcheln geeignet. Zu den besonderen Highlights der Insel zählt das Schwimmen mit den fast schon zahmen Rochen. Nach einer Einweisung in den Schnorchelsport am Seaton's Village fahren Sie mit dem Boot zur schwimmenden Plattform vor der Küste. In einem extra abgegrenzten Gebiet können Sie dort mit den bis zu einem Meter langen, flachen Meeresbewohnern auf Tuchfühlung gehen. Ein unvergessliches Erlebnis! **ANT09**

BADEN UND SCHNORCHELN AUF PRICKLY PEAR ISLAND



Ein Paradies zum Verweilen

Entdecken Sie eines der beliebtesten Erholungsziele Antiguas: Prickly Pear Island – die Kaktusfeigeninsel. Mit dem Bus erreichen Sie die nahe gelegene Hodges Bay. Von hier aus bringen Sie kleine, schnelle Motorboote nach Prickly Pear Island. Etwa 650 Meter vor der Nordküste Antiguas genießen Sie herrlich entspannte Stunden zum Baden, Schnorcheln, Relaxen und Mittagessen. Ein Tag wie im Paradies. **ANT36**



ANTIGUAS HIGHLIGHT: ENGLISH HARBOUR

Die Marinebasis Nelson's Dockyard kann auf eine bewegte Geschichte zurückblicken. Heute ist sie ein Freilichtmuseum, in dem Sie das ehemalige Wohnhaus von Admiral Nelson und die militärischen Anlagen besichtigen können. Zahlreiche Informationen über die Insel bekommen Sie während einer Multimedia-Show im Dow's Hill Interpretation Centre. Vom Hügel der ehemaligen Befestigungsanlage Shirley Heights aus haben Sie den perfekten Überblick über English Harbour mit Nelson's Dockyard. **ANT01**



CEDAR VALLEY GOLF CLUB

Antigua ist auch für Golfspieler ein Paradies. Spielen Sie eine Runde auf dem einzigen 18-Loch-Golfplatz der Insel, der von Ralph Aldridge entworfen wurde. Der Championship Course liegt inmitten von tropischen Bäumen mit Blick auf das Karibische Meer. Seine beeindruckende und anspruchsvolle landschaftliche Gestaltung ist eine Herausforderung für jeden Golfer. **ANTG01**

ARUBA

ORANJESTAD



„BON BINI!“ So heißt man Sie auf Papiamentu willkommen, das nur auf den ABC-Inseln Aruba, Bonaire und Curaçao gesprochen wird. Die Herzlichkeit der Menschen auf Aruba passt so recht zum tropischen Klima und zur farbenprächtigen Inselwelt. Kein Wunder, im Karibikparadies der Kleinen Antillen währt der Sommer das ganze Jahr!

LAGE – Aruba ist die westlichste und kleinste der drei ABC-Inseln in der südlichen Karibik und hat ca. 107.000 Einwohner. In der Inselhauptstadt Oranjestad leben ca. 30.000 Menschen.

SPRACHE
NIEDER-
LÄNDISCH,
ENGLISCH,
PAPIAMENTO

WÄHRUNG – Zahlungsmittel ist der Aruba-Florin, der sich in 100 Cent unterteilt. 1 Florin entspricht ca. 0,50 Euro.

KLIMA

Ganzjährig sonnig und trocken, mit einem erfrischenden Nordost-Passatwind. Die Lufttemperatur beträgt durchschnittlich 28 °C. Von Oktober bis Dezember sind kurze Schauer möglich.

POLITIK – Aruba ist einer von drei autonomen Landesteilen des Königreichs der Niederlande. Staatsoberhaupt ist der niederländische König. Er wird vertreten durch den Generalgouverneur.



Typische Architektur auf Aruba

ARUBAS HÖHEPUNKTE MIT STRAND



Die markante Felsformation von Casibari auf dem ansonsten sehr flachen Aruba entstand aus riesigen Quarz- und Dioritbrocken, die sich zu regelrechten Bergen aufgetürmt haben. Himmelsstürmer genießen von dort aus die Aussicht auf das umliegende Land. Die Natural Bridge zählte bis zu ihrem Einsturz 2005 zu den größten natürlichen Felsbrücken der Welt. Ihren Status als Sehenswürdigkeit behielten die Ruinen aus Korallenstein jedoch bei. Durchaus sehenswert ist auch der Strand, an dem Sie Zeit zum Baden und Relaxen haben. **ARU12**

ZWEI TAUCHGÄNGE FÜR ZERTIFIZIERTE TAUCHER

Die Unterwasserwelt Arubas bietet seinen Entdeckern prächtige Korallenriffe und faszinierende Unterwasserlebewesen. Und sie ist bekannt als die „Wracktauch-Hauptstadt“ der Karibik. Eines davon können Sie bei guten Bedingungen während Ihres Tauchausflugs selbst besuchen. Daneben auf jeden Fall beeindruckende Korallenriffe mit zahllosen Fischschwärmen sowie Rochen und Meeresschildkröten. Dabei ist das Wasser konstante 27 °C warm und die Sicht reicht von 18 bis 30 Meter. **ARU04**



Bunte Unterwasserwelt der Karibik

KATAMARANFAHRT MIT DER „MI DUSHI“ UND SCHNORCHELN

Die Gewässer vor Aruba gelten als „größtes Aquarium der Karibik“ und bieten unzählige Eindrücke: Wer sich hier mit Taucherbrille und Schnorchel ins Wasser wagt, erlebt die Unterwasserwelt als buntes Kaleidoskop samt Korallen, Fischen und Meeresschildkröten. Ob dem auch wirklich so ist, können Sie während einer Tour mit dem Motorkatamaran „Mi Dushi“ selbst herausfinden. Von den drei Schnorchelgängen in der wohligen warmen See führt einer sogar zu einem versunkenen Wrack. **ARU15**

ARUBAS HÖHEPUNKTE MIT DEM GELÄNDEWAGEN ERKUNDEN



Alto-Vista-Kapelle, Aruba

Im offenen Geländewagen fahren Sie zu den Ayo-Rock-Formationen. Hier wurden jahrtausendealte Felsmalereien der Arawaken und Kariben, der Ureinwohner, gefunden. Die Mauern der Goldmine von Bushiribana sind noch ein Überbleibsel aus der Zeit, als Abenteurer auf der Suche nach Reichtum durch die Karibik reisten. Als erste christliche Kirche der Insel wurde um 1750 die Alto-Vista-Kapelle errichtet. Unweit davon steht das Wahrzeichen der Insel, der California-Leuchtturm. **ARU02**



Alle Ausflüge auf
www.aida.de/myaida

BARBADOS

BRIDGETOWN



VOM BEGINN DER KOLONIALISIERUNG bis zu seiner Unabhängigkeit 1966 befand sich Barbados in britischer Hand. Das ist in der Hauptstadt Bridgetown kaum zu übersehen. Ganz nebenbei gilt die bezaubernde Insel als Mekka für Wassersportler und Strandurlauber. Und nicht zuletzt begeistert der berühmte Barbados-Rum die Besucher.

KLIMA – Tropisches Klima mit ganzjährigen Durchschnittstemperaturen von 26 °C. Mit Regen muss gelegentlich gerechnet werden.

SPRACHE

ENGLISCH,
BAJAN
(KREOLS-
SPRACHE)

WÄHRUNG – Zahlungsmittel ist der Barbados-Dollar, der sich in 100 Cent unterteilt. 1 Barbados-Dollar entspricht ca. 0,45 Euro.

LAGE – Barbados, die östlichste Insel der Kleinen Antillen, liegt im Atlantischen Ozean. Hier leben ca. 285.000 Menschen. Hauptstadt ist Bridgetown mit ca. 99.000 Einwohnern.

POLITIK – Barbados ist eine parlamentarische Monarchie und ein unabhängiger Commonwealth-Staat. Staatsoberhaupt ist die britische Königin, vertreten durch einen Generalgouverneur.



Strassenverkäufer, Barbados



Cherry Tree Hill, Barbados

BARBADOS AUF EINEN BLICK

Eine Fahrt entlang der Küste führt durch die tropische Vegetation sowie die Orte Hometown und Speightstown, bevor es durch eine Allee alter Mahagonibäume auf den 213 Meter hoch gelegenen Cherry Tree Hill geht. Von hier haben Sie einen gigantischen Ausblick auf den Ozean. Auch die St.-John's-Kirche, eine der ältesten Kirchen der Karibik, gewährt schöne Ausblicke, während das am Atlantik gelegene Bathsheba als Surferparadies gilt. **BAR01**

U-BOOT UND MOUNT-GAY-RUMDESTILLERIE



Entdecken Sie die Unterwasserwelt mit einem echten U-Boot. Die Atlantis Submarine führt bis zu 50 Meter unter die Wasseroberfläche zu einem gesunkenen Schiff. Große Sichtluken eröffnen einen unvergesslichen Einblick in die Welt der Fische. Anschließend können Sie dem Rum an die Wurzeln gehen. Dafür ist die Mount-Gay-Rumdestillerie genau das Richtige! Die audiovisuelle Vorführung vermittelt anschaulich die Geschichte des Nationalgetränks und natürlich können Sie die Spirituose auch probieren. **BAR16**

Rumverkostung auf Barbados



SCHWIMMEN MIT MEERES- SCHILDKRÖTEN

Trotz der vielen Eindrücke an Land – lassen Sie das Wasser nicht links liegen: An Bord eines Motorboots geht es zum Schwimmen bei den seltenen Meeresschildkröten und zum Schnorcheln über einem Schiffswrack. Beobachten Sie die friedlichen Meeresbewohner, wie sie in freier Wildbahn durchs Wasser gleiten. An einem Schiffswrack schnorcheln Sie anschließend zwischen prachtvollen Korallenbänken, Seepferdchen, Rochen, Tintenfischen und vielem mehr. **BAR10**



DAS UMLAND VON BRIDGETOWN MIT DEM PEDELEC (PEDELEC-BIKINGTOUR)

Los geht's durch das Zentrum der Inselhauptstadt, wo Sie sich einen Eindruck vom karibischen Flair Bridgetowns machen können. Durch ländliche Gebiete fahren Sie weiter, vorbei an der Tropfsteinhöhle Harrison's Cave, bis Sie nahe des Mount Hillaby den höchsten Punkt der Tour auf knapp 320 Metern erreichen. Gemütlich radeln Sie wieder bergab nach Holetown und genießen einen erfrischenden Badestopp. Auf der Rückfahrt zum Schiff sehen Sie das Kensington Oval, eines der größten Stadien von Barbados. Hier wird vornehmlich Cricket gespielt, aber auch Konzerten gelauscht. **BARB04**

BELIZE

BELIZE CITY



EIN KARIBISCHES PARADIES für Erlebnishungrige!

Egal, ob Sie sich für einen Trip in den exotischen Tropenwald, den Besuch einer alten Maya-Stätte oder einen Sprung ins Wasser vor dem längsten Riff der Nordhalbkugel entscheiden: Belize hat genau den richtigen Mix. Das einzige englischsprachige Land Mittelamerikas wird Sie auf Schritt und Tritt mit seinem Flair und seiner karibischen Leichtigkeit faszinieren.


LAGE – Belize liegt im Südosten der Yucatán-Halbinsel und grenzt im Osten an die Karibik. Belize City hat ca. 63.000 Einwohner.

POLITIK – Staatsform ist eine parlamentarische Monarchie (im Commonwealth). Staatsoberhaupt ist die britische Königin, vertreten durch einen Generalgouverneur.

WÄHRUNG – Zahlungsmittel ist der Belize-Dollar, der sich in 100 Cent unterteilt. 1 Belize-Dollar entspricht ca. 0,43 Euro.

KLIMA

Subtropisch mit einer jährlichen Durchschnittstemperatur von 26 °C. Passatwinde sorgen für eine angenehme Kühlung.



SPRACHE ENGLISCH, SPANISCH



Idyllischer Strand des Turneffe-Atolls, Belize

DER KULTURELLE HÖHEPUNKT: MAYA-STÄTTE LAMANAI



Die Maya-Stätte Lamanai liegt direkt an der New River Lagune und schon die Bootsfahrt entlang der von dichtem Dschungel gesäumten Ufer des New River ist beeindruckend. Lamanai bildete bereits in der Vorklassik ein bedeutendes religiöses Zentrum mit gewaltigen Tempelanlagen und war bis zur Ankunft der Spanier im 16. Jahrhundert bewohnt. Hier lassen sich die Kultur der Maya und die Artenvielfalt des tropischen Waldes in einzigartiger Weise erleben. Der Name Lamanai bedeutet übrigens so viel wie „untergetauchtes Krokodil“. **BZE01**

BELIZE CITY MIT DEM RAD ENTDECKEN (SOFT-BIKINGTOUR)

Ein Tenderboot bringt Sie in den Hafen von Belize City. Von dort aus erkunden Sie verschiedene Stadtviertel. Auf Ihrer Bikingtour erfahren Sie viel Interessantes zur Lebensweise in Belize und über die Geschichte der Stadt. Freuen Sie sich u. a. auf einen Stopp am Nationalstadion von Belize, dem „Marion Jones Sport Complex“, das nach der US-amerikanischen Sprinterin benannt wurde. **BZE01**



Xunantunich

XUNANTUNICH UND HAUPTSTADT VON BELIZE

Auch die Maya-Stätte Xunantunich an der Grenze zu Guatemala ist ein beeindruckendes Überbleibsel aus alter Zeit, genauer gesagt aus den Jahren 600 – 900 n. Chr. Hier gruppieren sich die historischen Überreste von mehr als 25 Tempeln und Palastbauten um insgesamt sechs Plazas. Das beeindruckendste Gebäude ist der rund 36 Meter hohe Tempel El Castillo, den Sie erklettern können. Auf der Rückfahrt bietet sich eine Panoramatour durch Belizes charmante Hauptstadt Belmopan an. **BZE20**

ADRENALIN PUR: SCHWIMMEN MIT HAIEN UND ROCHEN



Unterwasserwelt von Belize

Die nur acht Kilometer lange und zwei Kilometer breite Koralleninsel Caye Caulker vor der Küste von Belize ist ein tropisches Paradies. Östlich von Caye Caulker gibt es das zweitgrößte Riff der Welt und die Unterwasserwelt ist spektakulär. Neben Barrakudas, Papageifischen und Schildkröten tummeln sich auch Stachelrochen sowie Haie in den blauen Fluten. Nach einer kurzen Einweisung haben Sie die einmalige Chance, nahe einer Sandbank mit den beeindruckenden Meeresbewohnern zu schwimmen. **BZE32**



BONAIRE

KRALENDIJK



BONAIRE IST DIE MITTLERE DER DREI ABC-INSELN,
und viele halten sie für die ursprünglichste der
ehemaligen Niederländischen Antillen.

Die Landschaft ist wild und herb, aber Bonaire begeistert
spätestens auf den zweiten Blick – dem unter Wasser.

Das glasklare Meer umspült eines der schönsten
Korallenriffe der Welt.

LAGE – Bonaire ist die zweitgrößte Insel der Kleinen Antillen und Teil der ABC-Inseln. Die Insel hat ca. 19.000 Einwohner, in der Hauptstadt Kralendijk leben ca. 3.000 Menschen.

POLITIK – Bonaire ist eine konstitutionelle parlamentarisch-demokratische Monarchie. Staatsoberhaupt ist der niederländische König, vertreten durch einen Generalgouverneur.

WÄHRUNG – Zahlungsmittel ist der US-Dollar. 1 US-Dollar entspricht ca. 0,90 Euro.

KLIMA

Die Durchschnittstemperaturen liegen ganzjährig bei 25 °C bis 29 °C mit angenehm kühlenden Passatwinden. Vereinzelte Schauer gibt es von Oktober bis Dezember.



SPRACHE

NIEDERLÄNDISCH,
ENGLISCH,
PAPIAMENTO



Karibische Unterwasserwelt



Salzberge, Bonaire

BONAIRE AUF EINEN BLICK

Nach einer Fahrt durch Kralendijk mit seinen bunten Häusern fahren Sie entlang der Westküste zum Gotomeer. Der Salzsee ist der Lieblingsplatz der auf Bonaire lebenden Flamingos. Mit etwas Glück bekommen Sie die pinkfarbenen Vögel sogar vor die Kamera. Im Freilichtmuseum Mangazina di Rei erfahren Sie Interessantes über die Kultur und Geschichte der Insel, bevor Sie sich in den Süden zu den Salzbergen aufmachen, die von der schrecklichen Vergangenheit des Sklavenhandels erzählen. **BON01**

SEGELTOUR MIT DEM KATAMARAN



Katamaran

Eine kurze Fahrt mit dem Wassertaxi zum Katamaran „Mushi“ und schon segeln Sie im Karibik-Paradies! Die Schnorchelspots rund um die Insel Bonaire zählen zu den ursprünglichsten der Welt. Die ruhige See, das kristallklare Wasser mit einer Temperatur um die 28 °C und die farbenprächtigen Schwärme an tropischen Fischen bieten beste Schnorchelbedingungen. Zu sehen gibt es in der wunderschönen Meereswelt unter anderem Kaiserfische, Muränen, Papageifische und Schildkröten. **BON07**



MANGROVEN, FLAMINGOS UND STRAND

Die Lac Bay ist ein Teil von Bonaires National Marine Park. Entdecken Sie bei einer Fahrt im offenen Safaribus die faszinierende Welt der Mangroven. Gemeinsam mit den dort heimischen grünen Meeresschildkröten und den großen Fechterschnecken zählen sie zu den geschützten Arten. Mit etwas Glück begegnen Sie dem ein oder anderen Flamingo, denn mit rund 10.000 Vögeln lebt die größte Flamingo-Kolonie der Karibik auf Bonaire. Am flachen Lac Cai Strand können Sie die idyllische Umgebung von Lac Bay in aller Ruhe genießen. **BON27**



GEFÜHRTER SCHNORCHELAUSFLUG IM MARINESCHUTZPARK

Schon 1979 wurde rund um die Insel der Bonaires National Marine Park als eines der größten Unterwasser-Naturschutzgebiete der Welt eingerichtet. Das Inselriff zählt zu den schönsten Schnorchelspots und bietet Lebensraum für rot-grüne Papageifische, schillernde Gelbstreifen-Schnapper, gefleckte Barrakudas und Hunderte anderer Tropenfische. Ein Motorboot bringt Sie zum Riff und nach einer kurzen Einweisung können Sie in die verheißungsvolle Unterwasserwelt eintauchen. **BON49**

COSTA RICA

PUERTO LIMÓN



IN DEM MITTELAMERIKANISCHEN STAAT

zwischen Pazifik und Atlantik gedeihen viele Pflanzen und leben so viele Tiere, dass Sie aus dem Staunen gar nicht herauskommen. Den Namen „Reiche Küste“ gab Christoph Kolumbus dem Land, weil er hier Gold und Edelsteine vermutete. Aber die wahren Schätze offenbart Ihnen die Natur. Freuen Sie sich auf einen wahrlich paradiesischen Garten zwischen zwei Ozeanen!

LAGE – Costa Rica grenzt im Westen an den Pazifik und im Osten an die Karibik, ca. 5 Millionen Menschen leben hier. Puerto Limón an der karibischen Küste hat ca. 100.000 Einwohner.

POLITIK – Costa Rica ist eine Präsidentialrepublik. Der Präsident wird alle vier Jahre direkt vom Volk gewählt.

WÄHRUNG – Zahlungsmittel ist der Costa-Rica-Colón, der sich in 100 Centimos unterteilt. 100 Colón entsprechen ca. 0,15 Euro.

KLIMA

In der Küstenregion um Puerto Limón herrscht tropisches Klima mit durchschnittlichen Temperaturen von 26 °C und ganzjährigen Niederschlägen.



SPRACHE SPANISCH



Strand in Costa Rica

GEMÜTLICH: COSTA RICAS FAULTIERE



Sie bewegen sich so langsam in den Kronen des tropischen Regenwaldes, dass selbst Adleraugen sie mit Geäst verwechseln. Faultiere sind schwer zu entdecken und hinreißend in ihrer Langsamkeit. Bei einem Besuch in Mittelamerikas einziger privater Faultieraufzucht- und Pflegestation brauchen Sie nach den tierischen Schützlingen nicht lange zu suchen, denn die hängen ganz entspannt und gut sichtbar in den Bäumen. Genug gefaulenzt, bei Ihrer Kanufahrt durch die Sumpflandschaft müssen Sie schon selbst zum Paddel greifen. Aber es lohnt sich! **COS27**

DIE KANÄLE VON TORTUGUERO

Tortuga heißt Schildkröte und die Strände des Tortuguero-Nationalparks sind Brutplatz der Meeresschildkröten. Bei unserer Bootsfahrt durch das tiefgrüne Wasser der Kanäle, vorbei an Mangroven, Palmen und aufflatternden Papageien lassen sich auch Affen, Krokodile und Leguane beobachten. Das 190 Quadratkilometer große Tierschutzgebiet ist bekannt für seine artenreiche Vegetation, die sich besonders gut mit dem Boot entdecken lässt. **COS03**



Veragua-Regenwald, Puerto Limón

SEILBAHN UND SPAZIERGANG DURCH DEN VERAGUA-REGENWALD

Wer den tropischen Veragua-Regenwald hautnah erleben möchte, macht es wie Tarzan und schwingt sich durch die Baumwipfel oder Sie gehen zu Fuß auf Entdeckungstour, bei der es auch eine Schlangenausstellung zu bewundern gibt. Sie können aber auch ganz bequem die Dschungelseilbahn nehmen und aus Ihrer Gondel nach Tukanen mit ihren auffallenden Riesenschnäbeln Ausschau halten. Oder Sie statten dem Puma Wasserfall einen Besuch ab, dessen Kaskaden teilweise bis zu 20 Meter hoch sind. **COS31**

ZUR PLAYA BONITA MIT DEM BIKE (SOFT-AKTIV-BIKINGTOUR)



Playa Bonita, Puerto Limón

Ihre Tour mit dem Fahrrad führt durch landestypische Dörfer direkt an die Küste. Dabei radeln Sie auf teilweise unbefestigten Pfaden in den dichten Regenwald mit seinen hohen Farnen und prächtig blühenden Orchideen, zwischen denen Schmetterlinge und Kolibris flattern. Nach der Fahrt zum „Bananenhafen“ steigen Sie auf ein Boot um und fahren die einzigartige Kanal- und Lagunenlandschaft der Tortuguero-Kanäle hinauf. Angekommen am Playa Bonita wartet ein Bad im Atlantik auf Sie. **COSB01**



CURAÇAO

WILLEMSTAD



CURAÇAO, DAS IST HOLLAND auf karibische Art. Die farbenfrohe Hauptstadt Willemstad ist der schönste Beweis. Ins historische Zentrum – von der UNESCO zum Weltkulturerbe erklärt – gelangen Sie über eine Brücke, die von Pontonschiffchen getragen wird. Im Hafen fasziniert der schwimmende Markt mit seinen Obst- und Gemüsebooten.

POLITIK – Curaçao ist seit 1983 eine parlamentarische Monarchie. Staatsoberhaupt ist der niederländische König, vertreten durch einen Generalgouverneur.

SPRACHE
NIEDER-
LÄNDISCH,
PAPIAMENTO,
ENGLISCH

WÄHRUNG – Zahlungsmittel ist der Antillen-Gulden, der sich in 100 Cent unterteilt. Ein Antillen-Gulden entspricht ca. 0,50 Euro.

KLIMA

Die Durchschnittstemperaturen liegen ganzjährig bei 25 °C bis 29 °C mit angenehm kühlenden Passatwinden. Vereinzelte Schauer gibt es von Oktober bis Dezember.

LAGE – Curaçao ist die größte Insel der Niederländischen Antillen und Teil der ABC-Inseln. Die Insel hat ca. 161.000 Einwohner. Hauptstadt ist Willemstad mit ca. 125.000 Einwohnern.



Prächtige Architektur im historischen Zentrum von Willemstad



Stand-Up-Paddling

STAND-UP-PADDLING UND SCHNORCHELSPASS

Mit dem Bus fahren Sie zum wunderschönen Kokomo Beach. Zum Rauschen des Meeres weist Sie der AIDA SUP-Guide in beide Sportarten ein. Nach ersten praktischen Übungen auf dem Board geht die geführte SUP-Tour vor der Küste auch schon los. Zurück am Strand genießen Sie Zeit zum Baden, Relaxen oder Schnorcheln. Die Rückfahrt zum Schiff führt Sie vorbei an den „Salt Ponds“, wo sich Flamingos tummeln. Ein kurzer Fotostopp ist selbstredend Pflicht. **CURTS1**

CURAÇAO MIT DEM GELÄNDEWAGEN ENTDECKEN



Bunte Häuser, Willemstad

Der Name Otrabanda ist Papiamentu für „das andere Ufer“. Bei einer Tour im Geländewagen lernen Sie den Stadtteil auf der anderen Seite der berühmten Pontonbrücke von Willemstad mit seinen pastellbunten Häusern kennen. Alles über die geologische Vergangenheit Curaçaos erfahren Sie während einer Offroad-Fahrt durch den „wilden Teil“ der Insel mit ihren Divi-Divi-Bäumen und Kakteen sowie der beeindruckenden Voodoo-Fledermaushöhle. Ihre Reisebegleiter: Wara-Wara-Vögel, Eidechsen und Flamingos. **CUR38**



BLUE CURAÇAO UND STRAND

Begeben Sie sich im Landhaus Chobolobo auf die Spuren des wohl berühmtesten Exportschlagers der Insel: Blue Curaçao. Nach Ihrer Ankunft mit dem Bus besichtigen Sie die Destillerie und erhalten spannende Informationen zum beliebten Likör. Bei der anschließenden Verkostung können Sie verschiedenste Geschmacksrichtungen probieren und authentische Souvenirs für Ihre Lieben erwerben. Der zweite Teil der Tour führt in den östlichen Teil der Insel. Entlang von Spanish Waters und Caracas Bay erreichen Sie den Mambo Beach. Genießen Sie zum Abschluss etwas Freizeit und die karibische Sonne. **CUR36**



RUND UM WILLEMSTAD

In Chobolobo steht das Landhaus der Familie Senior. Dort wird seit 1896 der original Curaçao-Likör destilliert. Einen Schluck sollten Sie unbedingt probieren. Bei einer Panoramafahrt durch Willemstad kommen Sie in den Genuss zahlreicher Sehenswürdigkeiten wie der Königin-Emma-Brücke, des berühmten Hochzeitstorten-Hauses und der imposanten Pietermaai-Kathedrale. Auch ein Abstecher ins Maritime Museum bietet sich an. Hier spazieren Sie durch 500 Jahre Inselgeschichte. **CUR01**

DOMINICA

ROSEAU



DIE STEIL AUS DEM MEER AUFRAGENDE

Vulkaninsel Dominica macht mit einer Vegetation von verschwenderischer Fülle das Fehlen von Traumstränden mehr als wett. Kolumbus gab ihr einst im Vorbeifahren den Namen „Sonntagsinsel“. Wie Recht er damit hatte, werden Sie auf der gebirgigsten Insel der Kleinen Antillen schnell feststellen.

KLIMA – Das Klima ist tropisch mit ganzjährigen Temperaturen zwischen 23 °C und 30 °C. Es regnet häufig, die meisten Niederschläge fallen von Juni bis Oktober.

POLITIK – Dominica ist seit dem 3. November 1978 von Großbritannien unabhängig und Mitglied des Commonwealth. Staatsform ist eine parlamentarische Republik.

WÄHRUNG – Zahlungsmittel ist der Ostkaribische Dollar, der sich in 100 Cent unterteilt. 1 Ostkaribischer Dollar entspricht ca. 0,33 Euro.

LAGE – Dominica liegt in der östlichen Karibik und ist die drittgrößte Insel der Kleinen Antillen. Hier leben ca. 74.000 Menschen. Die Hauptstadt Roseau hat ca. 15.000 Einwohner.



SPRACHE
ENGLISCH,
KREOLISCH



Kathedrale "Cathedral of Our Lady of Fair Haven of Roseau", Dominica

DIE WASSERFÄLLE TRAFALGAR FALLS UND EMERALD POOL



Mit dem Bus geht es zunächst zum Hausberg Morne Bruce, wo Sie einen Fotostopp einlegen. Sie setzen Ihren Ausflug mit der Besichtigung des Botanischen Gartens fort. Danach gelangen Sie zum ersten der auf dem Programm stehenden Wasserfälle, den Trafalgar Falls. Hier machen Sie einen kurzen Spaziergang zur Besichtigungsplattform in 60 Metern Höhe und gönnen sich danach eine kurze Erfrischungspause. Sie fahren dann zum Naturpark Emerald Pool, in dem Sie nach einem kurzen Spaziergang durch den Regenwald den zweiten herrlichen Wasserfall erreichen.

Beide Wasserfälle gehören zu den Highlights von Roseau. **DOR01**

GEFÜHRTER SCHNORCHELAUSFLUG AN DOMINICAS KÜSTE

Tauchen Sie ein in den Lebensraum von farnefrohen Korallen und Fischechwärmen. Nach einem kurzen Fußweg zum Katamaran erhalten Sie eine Sicherheitseinsweisung und Ihre Schnorchel-Ausrüstung. Und schon kann der Schnorchelausflug entlang der traumhaften Küste der kleinen Karibikinsel losgehen. Am Champagner-Riff erleben Sie bei einem geführten Schnorchelgang wahrhaft prickelnde Momente. Ein zweiter Durchgang erwartet Sie am Schnorchel-Stopp La Sorcière. Mit etwas Glück treffen Sie unter Wasser auf Trompetenfische, Tintenfische und Seepferdchen. **DOR46**



Heißwasserquelle, Dominica

SCHLUCHT TI TOU GORGE UND HEISSE QUELLEN

Der Bus bringt Sie zur Schlucht Ti Tou Gorge, die Sie nach einem kurzen Fußweg erreichen. Schwimmen Sie von dort durch die enge Schlucht, um zu einem der Schauplätze des Films „Fluch der Karibik II“ zu gelangen sowie zu einem schönen Wasserfall. Nach der Erfrischung fahren Sie weiter zur Heißwasserquelle „Screw“. In den „heißen Pools“ haben Sie ausgiebig Zeit zum Baden und Relaxen. **DOR24**

UNTERWEGS ZU WALEN UND DELFINEN



Springender Delfin vor Dominica

Sie fahren mit einem Motorboot hinaus aufs Meer, wo mithilfe von Unterwassermikrofonen Wale und Delfine geortet werden. Ein erfahrener Bootsführer begleitet den Ausflug, so dass Sie bei Sichtung der Tiere mit dem Boot ganz nah und behutsam an die Meeressäuger herangeführt werden und tolle Fotos machen können. **DOR15**



Alle Ausflüge auf
www.aida.de/myaida

DOMINIKANISCHE REPUBLIK

LA ROMANA

SAMANÁ



DER ZUCKERBOOM des 19. Jahrhunderts ließ La Romana aus einem Dornröschenschlaf erwachen. Heute gilt der charmante Ort als Zuckermetropole, die im Hinterland zur zuckersüßen Entdeckungstour einlädt. Mit weißen Sandstränden, traumhaften Tauchspots und der höchsten Palmendichte weltweit war Samaná in den 1990er Jahren das Aussteigerparadies. Ein wahres Bilderbuchidyll, das Buckelwale jedes Jahr im Winter verlässlich aufsuchen.

LAGE – Die Dominikanische Republik ist ein Inselstaat. La Romana (ca. 253.000 Einwohner) liegt im Süden. Im Norden befinden sich Santa Bárbara de Samaná (108.000 Einwohner).

POLITIK – Seit 1966 Präsidentschaftsrepublik mit einem Zweikammerparlament. Die ehemalige spanische Kolonie ist seit 1865 unabhängig.

WÄHRUNG – Zahlungsmittel ist der Dominikanische Peso. 100 Dominikanische Peso entsprechen ca. 1,74 Euro.

KLIMA

Tropisches Klima ohne nennenswerte Temperaturunterschiede. Die Durchschnittstemperaturen liegen zwischen 23 °C und 28 °C. Von April bis November regnet es häufiger, sonst ist es niederschlagsarm.



SPRACHE SPANISCH



Blick über La Romana



Traumstrand wie aus dem Bilderbuch

IM SCHNELLBOOT ZUR ISLA SAONA

Am langen Sandstrand und in unberührter Natur können Sie sich auf der Isla Saona ein bisschen wie Robinson fühlen. Die kleine Insel ist der südlichen Küste der Dominikanischen Republik vorgelagert und von prächtigen Korallengärten umgeben. Im Schnellboot geht es direkt vom Hafen zur Insel und zurück. Die Zeit dazwischen können Sie am herrlichen weißen Sandstrand verbringen – mit Faulenzen, Baden oder Schnorcheln im kristallklaren Wasser. Nach einer kurzen Weiterfahrt kommen Sie zu einem natürlichen Pool und haben die Möglichkeit den Tag mit einem kleinen Schwimmstopp ausklingen zu lassen. **LRM07**

GOLF COURSE: TEETH OF THE DOG



Golfplatz

Dieser Platz gehört in die Kategorie „auf keinen Fall verpassen“ und wird von Golfmagazinen als einer der besten Golfplätze der Welt eingestuft. Im Jahr 1971 begründete Teeth of the Dog für die Dominikanische Republik den Ruf als Golfreiseziel. Das Meisterstück wurde von Pete Dye, der die Korallenküste ins Design einbezogen hat, entworfen. Sein fünftes Loch ist aufgrund der Kombination aus Schwierigkeitsgrad und Meerblick berühmt geworden. Sieben Spielbahnen hüpfen von Klippe zu Klippe und verlangen dem Golfer alles ab. **LRMG01**



Alle Ausflüge auf
www.aida.de/myaida

DAS KÜNSTLERDORF ALTOS DE CHAVÓN UND BOOTSTOUR

Nicht weit von La Romana liegt das Künstlerdorf Altos de Chavón. Auf einer Anhöhe wurde vor etwa 40 Jahren aus Korallenkalkstein eine mediterrane Siedlung aus dem 16. Jahrhundert originalgetreu nachgebaut. Mittelpunkt des Dorfes ist die Iglesia San Estanislao. Das große Amphitheater ist eines der renommiertesten Kulturzentren des Landes. In den Läden und Werkstätten arbeiten Künstler und Kunsthandwerker, die ihre Werke zum Verkauf anbieten.

Herrliche Uferlandschaften ziehen vorbei, wenn Sie den Fluss Chavón anschließend bei einer Bootstour erleben. **LRM02**



TYPISCH DOMINIKANISCHE REPUBLIK

Die Herstellung einer handgerollten Zigarre nach dominikanischer Art, die mit ihrem Duft noch lange an den Urlaub erinnert, können Sie in einer Zigarrenmanufaktur erleben. Eine Tour mit einem Truck ins Umland von La Romana macht es möglich. Genauso wie den Besuch eines Zuckerrohrfeldes, wo Sie den Grundstoff für Rum in seiner Urform probieren. Aber auch wer sich für Kakteen und Orchideen interessiert, ist hier richtig. An der Cactus Nursery befindet sich die größte Sammlung des Landes. **LRM14**

NATIONALPARK LOS HAITISES



Natur pur heißt es im Nationalpark Los Haitises mit Regen- und Mangrovenwäldern, Lagunen und Flüssen sowie prähistorischen Skulpturen. Ein Schnellboot bringt Sie fix in die grüne Wildnis. Bei einer Bootsfahrt durch den Park entlang der Küste können Sie den Blick über Mangrovenwälder und beeindruckende Felsformationen sowie die unberührte Natur schweifen lassen. Bei der Besichtigung einer Höhle sollten Sie Ihr Augenmerk dann auf die faszinierenden Höhlenmalereien der Taino-Indianer, der Ureinwohner des Landes, richten. **SMN02**

IM SAFARIBUS DURCHS HINTERLAND UND STRAND

Erleben Sie die Dominikanische Republik fernab vom Strand bei einer spannenden Tour ins Hinterland mit dem Safaribus. Eine atemberaubend schöne Flora und Fauna sowie viele weitere Naturschätze kreuzen Ihren Weg, während Sie Richtung Playa El Valle fahren. Hier befindet sich ein wunderschöner kleiner Wasserfall, der Cascada Lulu, umgeben von Kakao-, Kaffee- und Bambusbäumen. **SMN22**




Traditionelle Zigarrenherstellung

SAMANÁ UND UMGEBUNG

In der Provinzhauptstadt Santa Bárbara de Samaná lohnt sich ein Blick in die Kirche La Churcha. Diese wurde in England in Einzelteilen angefertigt und in der Karibik zusammengesetzt. Ebenso ist die Kirche La Fuente einen Besuch wert. Wenn Sie schon immer wissen wollten, wie Zigarren gerollt werden, dann schauen Sie im Zigarrenhaus vorbei. Im ehemaligen Fischerdorf Las Terrenas im Norden der Halbinsel erwarten Sie neben hübschen bunten Häusern eine Strandpromenade und weiße Strände unter Tausenden von Kokospalmen. **SMN01**

TRAUMHAFTE NATUR MIT DEM PEDELEC ERLEBEN (PEDELEC-BIKINGTOUR)



Traumhafter Strand, Samaná

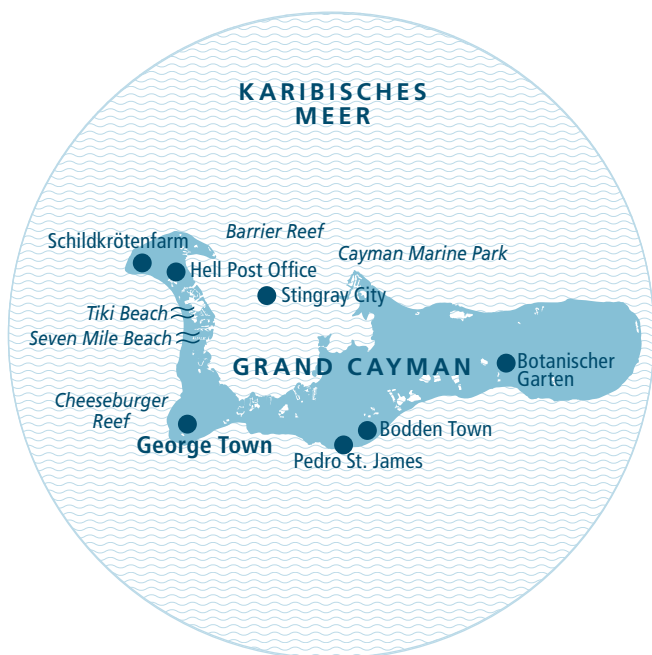
Bei einer Tour mit dem Pedelec kommen Naturliebhaber voll auf ihre Kosten. Nach einer kurzen Stadtrunde geht es bergauf zum höchsten Punkt auf 200 Metern. Die Fahrt durch die hügelige, grüne Landschaft mit längeren Anstiegen auf teils unbefestigtem Untergrund nehmen Sie mit dem Pedelec völlig entspannt. Angekommen an einem Naturstrand, können Sie sich bei einem Bad im Meer erfrischen. Weiter geht's zum „Tree House Village“. Nutzen Sie Ihren Aufenthalt für ein Bad am Wasserfall, bevor Sie die bergige Rückfahrt zum Tenderhafen antreten. **SMNB04**



Alle Ausflüge auf
www.aida.de/myaida

GRAND CAYMAN

GEORGE TOWN



GRAND CAYMAN IST DIE GRÖSSTE der drei Cayman-Inseln. Sie war einst Piratenhochburg und Zuflucht für kriegsmüde Deserteure aus der Armee Oliver Cromwells. Heute ist sie ein zauberhafter und äußerst zivilisierter Ort, der Karibikgenuss in Reinkultur garantiert. Unterwasserexkursionen zu Korallenriffen, den Stachelrochen auf Stingray City sowie versunkenen Schiffswracks dürfen dabei natürlich nicht fehlen.

LAGE – Cayman Brac und Little Cayman bilden mit Grand Cayman die in der Karibik liegenden Cayman Islands. Auf Grand Cayman leben ca. 52.600 Menschen. Hauptstadt ist George Town mit ca. 28.100 Einwohnern.

POLITIK – Britische Kolonie mit interner Selbstverwaltung seit 1962. Staatsoberhaupt ist die britische Königin, vertreten durch einen Gouverneur.

WÄHRUNG – Zahlungsmittel ist der Kaiman-Dollar, der sich in 100 Cent unterteilt. 1 Kaiman-Dollar entspricht ca. 1,07 Euro.

SPRACHE

ENGLISCH,
SPANISCH,
PATOIS
(UMGANGS-
SPRACHE)

KLIMA

Das tropische Klima bringt ganzjährig warme Temperaturen zwischen 24 °C und 32 °C mit sich, Passatwinde sorgen für Kühlung.



Blauer Leguan – auch Grand-Cayman-Leguan genannt



George Town und der Seven Mile Beach, Grand Cayman

DER GREAT GATSBY STRANDTRAUM: THE WHITE HOUSE

Auf ins Weiße Haus! Nein, nicht das in Washington, D. C., aber staatsmännisch werden Sie im noblen White House in Bodden Town auch empfangen. In der exklusiven Anlage, die von dem Film „Der große Gatsby“ inspiriert wurde, erwarten Sie ein schneeweißer Sandstrand, türkisfarbenes Meer und ein Pool unter Palmen. Genießen Sie einen paradisischen Tag, der sicherlich auch dem großen Jay Gatsby gefallen hätte. **CAY27**

SCHNORCHELABENTEUER AM VERSUNKENEN SCHIFF



Wrack der USS Kittiwake

Seit 2011 gehört die vor dem Seven Mile Beach versenkte USS Kittiwake zu den absoluten Unterwasser-Highlights der Cayman Islands. Bei einer Schnorcheltour an dem 2.200 Tonnen großen ehemaligen US-Navy-Rettungsboot treffen Sie bereits kurz unter der Wasseroberfläche auf die Aufbauten des Schiffs. Es ist mittlerweile von Korallen überwuchert und dient vielen Meeresbewohnern als Unterschlupf. Auch am Cheeseburger-Riff hat die Unterwasserwelt alles zu bieten, was das Schnorchlerherz begehrt. **CAY26**



Alle Ausflüge auf
www.aida.de/myaida

MIT DEM KATAMARAN ZU DEN ROCHEN

Zu einem unvergesslichen Besuch bei den „fliegenden Teppichen des Meeres“ laden die Gewässer von Stingray City ein. Auf der Sandbank vor der Küste geht es manchmal zu wie bei einem Unterwasser-Wirbelsturm. Schuld sind die hungrigen Bewohner von Stingray City – beileibe keine Stadt wie jede andere. Hier leben bis zu zwei Meter große Stachelrochen, die sich im seichten Wasser sogar aus der Hand füttern und die Reibeisenhaut streicheln lassen. Bei einer Tour mit dem Katamaran können Sie die handzahmen Gefährten kennenlernen. **CAY07**



GRAND CAYMAN MIT DEM PEDELEC (PEDELEC-BIKINGTOUR)

Wie im Gleitflug ziehen Sie an den schönsten Hotels und Landschaften der Insel vorbei in Richtung Governor's Beach. Am Haus des Gouverneurs machen Sie einen kurzen Stopp. Sie fahren weiter ins Dorf Hell und schauen sich die kleine Poststelle Hell Post Office an. Nutzen Sie die Gelegenheit, Ihren Lieben eine Postkarte „aus der Hölle“ zu schicken. Genießen Sie die traumhafte Landschaft auf der Weiterfahrt durch den Mangroven-Nationalpark. Nun dürfen Sie sich ein ausgiebiges Bad am Strand gönnen, bevor Sie Camana Bay erreichen und den Aussichtsturm erklimmen können. Entlang der Küste fahren Sie zurück nach George Town und zum Schiff. **CAYB04**

GRENADA

ST. GEORGE'S



FEURIG WAR SCHON DER BEGINN dieses Eilands, das aus einem Vulkan geboren wurde. Heute ist die südlichste Insel der Kleinen Antillen besonders für ihre köstlichen Gewürze wie die Muskatnuss bekannt.

Grenada ist eine der landschaftlich abwechslungsreichsten Inseln der Karibik. Im Inselinneren erheben sich steile Gipfel, an der Südostküste schlagen die Atlantikwellen an die schroffen Klippen der Landzunge Fort Jeudy.

POLITIK – Seit 1972 eine unabhängige konstitutionelle Commonwealth-Monarchie. Staatsoberhaupt ist die britische Königin, vertreten durch einen Generalgouverneur.

KLIMA – Die jährliche Durchschnittstemperatur liegt zwischen 24 °C und 30 °C mit ständig kühlenden Passatwinden. Die Regenzeit mit häufigen kurzen Schauern dauert von Juni bis Dezember.

WÄHRUNG – Zahlungsmittel ist der Ostkaribische Dollar, der sich in 100 Cents unterteilt. Ein Ostkaribischer Dollar entspricht ca. 0,33 Euro.

LAGE – Grenada ist eine Insel der Kleinen Antillen, die zu den Inseln über dem Winde gehört. Sie liegt zwischen Karibik und Atlantik. Hier leben ca. 234.000 Menschen, die Hauptstadt St. George's hat ca. 37.000 Einwohner.



SPRACHE
ENGLISCH,
PATOIS



Landschaft von Grenada

SÜDWÄRTS: WILDE KÜSTE



Die „Gewürzinsel der Karibik“ erkunden Sie am besten mit dem Minibus. Die traditionsreiche Rumfabrik Westerhall ist zwar mittlerweile stillgelegt, Rum gibt es trotzdem noch. In Grenville hingegen durchzieht der Duft von Muskat die Luft. Auf einer Muskatnussplantage erfahren Sie alles über die Verarbeitung des „schwarzen Goldes“. Unzählige Palmenarten und andere tropische Bäume sowie ein wunderschöner See in einem erloschenen Vulkankrater erwarten Sie danach im Nationalpark Grand Etang, bevor es zum Annandale-Wasserfall geht. **GRE02**

PURES STRANDVERGNÜGEN MIT DEM BIKE (SOFT-AKTIV-BIKINGTOUR)

Ihre Bikingtour startet in Richtung Süden und führt Sie durch das beschauliche Städtchen St. George's. Über kleine Hügel und durch typische Dörfer geht es weiter zum idyllischen Biker Beach. Dort genießen Sie ausgiebig Zeit zum Baden und um einen Kaffee zu trinken. Ihr nächstes Ziel ist Quarantine Point. Von hier haben Sie einen fantastischen Blick auf die Landschaft, das Meer – und auf AIDA. Entlang der schönen Grand Anse Bay fahren Sie zurück zum Schiff. **GREB01**



Bananenplantage, Grenada

REGENWALDWANDERUNG ZU DEN SEVEN SISTERS

Im Nationalpark Grand Etang können Sie Grenadas üppige Pflanzenwelt bei einem Spaziergang ausgiebig bestaunen. Dabei wandern Sie an Plantagenlandschaften mit Bananen und Mangos vorbei sowie durch den Regenwald zum Wasserfall Seven Sisters, dessen Naturpool sich für ein erfrischendes Bad eignet. Teil des Parks ist auch ein mehr als 10 Hektar großer, strahlend blauer See im Krater eines erloschenen Vulkans – der Grand Etang in 540 Metern Höhe. **GRE04**

BOOTS AUSFLUG MIT CALYPSO-MUSIK



Karibisches Flair am Strand genießen

Türkis leuchtendes Meer, schier endlose Strände und prächtig grüne Naturlandschaften, so weit das Auge reicht. Dazu die fröhlichen Klänge der typischen Calypso-Musik und ein spaßvoller Limbo-Wettbewerb. Das leichte Lebensgefühl der Karibik können Sie bei einer Fahrt mit einem Doppeldecker-Motorschiff in vollen Zügen genießen. Ziel ist der wunderschöne Morne-Rouge-Strand, der in einer halbmondförmigen Bucht liegt und zum Schwimmen oder einfach nur zum Relaxen einlädt. **GRE08**



Alle Ausflüge auf
www.aida.de/myaida

GADELOUPE

POINTE-À-PITRE



GIBT ES EIN SCHÖNERES SYMBOL

für beschwingte Leichtigkeit als den Schmetterling? Da kann es doch kein Zufall sein, dass die Karibikinsel Guadeloupe genau diese Form hat. Bunt wie ein „Papillon“ sind auch das Leben und die Landschaft: hier weiße Sandstrände am türkisblauen Meer, dort die tausend Grüntöne des Tropenwaldes.

POLITIK – Das französische Überseedepartement ist mit vier Abgeordneten in der französischen Nationalversammlung und zwei Senatoren im Senat vertreten.

SPRACHE

FRANZÖSISCH UND KREOLISCH

WÄHRUNG – Zahlungsmittel ist der Euro.

KLIMA

Tropisches Klima mit kühlenden Passatwinden und relativ gleich bleibenden Temperaturen zwischen 23 °C und 35 °C. Die regenreiche Jahreszeit geht von Juli bis November.

LAGE – Der Archipel Guadeloupe zählt acht bewohnte und mehrere unbewohnte Inseln und gehört zu den Kleinen Antillen. Etwa 410.000 Menschen leben hier, Hauptinseln sind Basse-Terre und Grande-Terre.



Weißer Sandstrand auf Guadeloupe



Einmalig schöne Vegetation, Guadeloupe

WANDERUNG ZUM VULKAN „LA SOUFRIÈRE“

Sie gelangen mit dem Bus nach St. Claude im Südwesten von Guadeloupe. Dort erhalten Sie eine Einweisung durch den Bergführer. Danach startet die einmalige Wanderung bis zur Spitze des Vulkans, bei der Sie fachkundig über die Flora und Fauna informiert werden. Nach dem Abstieg wartet ein spätes Picknick zur Stärkung, bevor es dann zurück zum Schiff geht. **GUA10**

CANOPY: ABENTEUER IM REGENWALD



Regenwald, Guadeloupe

Mit dem Bus fahren Sie durch die herrliche Natur Guadeloupes zum Le Tapeur Adventure Park. Vor Ort werden Sie mit Sicherheitsgurt, Handschuhen sowie Helm ausgerüstet und erhalten eine Einweisung in die Aktivitäten. In den Baumwipfeln der Insel erwartet Sie anschließend ein unvergessliches Parcours-Abenteuer. An Kabeln gesichert queren Sie u.a. Schluchten, meistern Hängebrücken und seilen sich durch den Regenwald ab. Nach einer kurzen Erfrischungspause fahren Sie zurück zum Schiff. **GUA27**



CARBET-WASSERFÄLLE UND DESTILLERIE

Mit dem Bus fahren Sie entlang der Atlantikküste in den südlichen Teil von Basse-Terre zu den eindrucksvollen Carbet-Wasserfällen. Hier verweilen Sie etwas länger und genießen das Naturschauspiel. Auf der Rückfahrt zum Schiff stoppen Sie an einer Rum-Destillerie. Hier erfahren Sie mehr über die Rumherstellung und sind zu einer Kostprobe eingeladen. **GUA06**



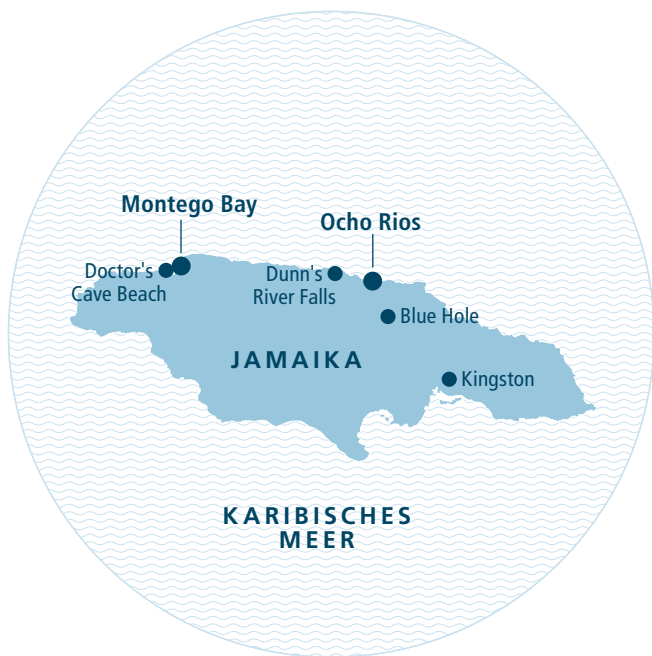
DIE OSTKÜSTE VON GRAND-TERRE MIT DEM BIKE ERLEBEN (SOFT-BIKINGTOUR)

Sie fahren über die Halbinsel Grand-Terre in Richtung Osten. Nachdem Sie den Vorort Carénage passiert haben, machen Sie einen Abstecher zum Hafen. Von dort aus geht es hoch zum Aussichtspunkt an der Festung Fort Fleur d'épée. Als Nächstes stehen der Ort Gosier sowie ein Badestopp am Strand auf dem Plan. Für die Rückfahrt nehmen Sie die Route durch die Ortschaften Tombeau, Cocoyer und Besson. In Pointe-à-Pitre machen Sie eine letzte Rundfahrt durch die Stadt. **GUAB01**

JAMAICA

MONTEGO BAY

OCHO RIOS



DIE LEICHTIGKEIT DES SEINS ist nirgendwo deutlicher zu spüren als auf Jamaika selbst, dem Zuhause des Reggaes, des Rums und des legendären Bob Marley. Also tief einatmen, die Seele baumeln lassen und etwas für die Zeit nach dem Urlaub mit nach Hause nehmen. Ins Schwärmen werden Sie ganz sicher kommen bei den Traumstränden, Schnorchel-Hotspots, Golfanlagen und kolonialen Architekturschätzen.

KLIMA – Das tropische Klima bringt ganzjährig warme Temperaturen zwischen 24 °C und 32 °C mit sich, Passatwinde sorgen für Kühlung.

POLITIK – Jamaika ist seit 1962 eine parlamentarische Monarchie im Commonwealth. Staatsoberhaupt ist die britische Königin, vertreten durch einen Generalgouverneur.

WÄHRUNG – Zahlungsmittel ist der Jamaika-Dollar, der sich in 100 Cent unterteilt. 100 Jamaika-Dollar entsprechen ca. 0,68 Euro.

LAGE – Jamaika ist die drittgrößte der karibischen Inselgruppe der Großen Antillen, auf ihr leben ca. 3 Millionen Menschen. Hauptstadt ist Kingston im Süden. An der Nordküste liegen Montego Bay (ca. 110.000 Menschen) und Ocho Rios (ca. 9.600 Einwohner).



SPRACHE
ENGLISCH, PATOIS
(UMGANGSSPRACHE)



Dunn's River Falls, Jamaika

PANORAMAFAHRT DURCH MONTEGO BAY UND STRAND



Willkommen in der touristischen Hauptstadt Jamaikas, von den Einheimischen liebevoll MoBay genannt. Exklusive Boutiquen, Duty-free-Geschäfte und bunte Straßenmärkte mit Kunsthandwerk verlocken auf der Gloucester Avenue und auf der Elegant Mile zum Flanieren und Geldausgeben. Und überall finden sich Spuren der kolonialen Geschichte in Form von historischen Stein- und Holzhäusern im georgianischen Stil. Pures Reggae-Feeling können Sie nach Ihrem Stadtbummel am Hip Strip, der berühmten Kneipen- und Strandmeile, erleben. **MOB41**

STAND-UP-PADDLING AM STRAND DES HARD ROCK CAFÉS

Zum Privatstrand des Hard Rock Cafés Montego Bay ist es mit dem Bus nicht weit. Dort angekommen führt Sie ein AIDA Guide in die Trendsportart Stand-Up-Paddling ein. Danach unternehmen Sie eine Tour mit dem Paddle-Board im türkisfarbenen Wasser entlang der Küste. Zurück beim Hard Rock Café bleibt ausreichend Zeit zum Baden und Entspannen am Privatstrand des Cafés, das weltweit eines der besten ist. **MOBTS1**



Blue Hole nahe Ocho Rios, Jamaika

TUBING UND BLUE HOLE

Blue Hole oder auch die „geheimen Wasserfälle“ ist ein verstecktes Juwel in den Bergen von Jamaika nahe des Ortes Ocho Rios. Freuen Sie sich auf ein erfrischendes Abenteuer, bei dem Sie unter Wasserfällen schwimmen, klettern und in einem Kaskaden-See baden können. Mindestens genauso viel Spaß werden Sie auch beim Tubing am White River haben. Hier schwingen Sie sich auf einen aufgepumpten Spezialreifen und gleiten darauf die Wildbäche hinunter. **MOB48**

MIT DEM SEGELKATAMARAN ENTLANG DER KÜSTE



Doctor's Cave Beach,
Montego Bay

Auf einer Insel darf natürlich der Spaß am und im Wasser nicht fehlen. Segeln Sie mit dem Katamaran zu einem Riff vor Doctor's Cave Beach und werfen Sie durch die Schnorchelbrille einen Blick auf Feuerfische, Schildkröten, Stachelrochen und Papageifische. Anschließend können Sie entspannt die Sonne am Doctor's Cave Beach, einem der schönsten Strände der Insel, genießen. Weißer Sandstrand, kristallklares Wasser und die Strandbar – ein Urlaub wie aus dem Werbespot. **MOB10**



Alle Ausflüge auf
www.aida.de/myaida



Hafen von Ocho Rios

WASSERFALL UND MYSTIC MOUNTAIN

Von üppigem tropischen Regenwald, Ingwerlilien, Orchideen, wehenden Palmen, Farnen und Bambuswäldern umgeben, sind die Dunn's River Falls eine der schönsten Sehenswürdigkeiten in Jamaika. Schwimmen ist hier so erfrischend, dass Sie gar nicht mehr weg wollen. Ebenfalls ein Erlebnis ist die Fahrt mit dem SkyExplorer-Sessellift auf den 214 Meter hohen Mystic Mountain. Oben angekommen haben Sie eine tolle Aussicht auf die grünen Hügel und den Hafen von Ocho Rios. **OCH19**

FLOSSFAHRT AUF DEM MARTHA BRAE RIVER

Mit den Floß flussabwärts,
Martha Brae River

Mit dem Bus fahren Sie entlang der Küste bis Falmouth. Weiter geht es zum Flusstal des Martha Brae River, wo Sie es sich auf rund 7 Meter langen, 2-sitzigen Bambusflößen bequem machen. Auf diesem außergewöhnlichen Fortbewegungsmittel fährt Sie der Steuermann flussabwärts durch den üppig-grünen Regenwald Jamaikas. Ein beeindruckendes Erlebnis! **OCH04**



TROPISCHER GARTEN UND DUNN'S RIVER FALLS

Die Coyaba-Gärten liegen nur wenige Kilometer außerhalb von Ocho Rios, der zweitgrößten Stadt von Jamaika, buchstäblich im Dschungel. Hier werden Sie von enormen Zedern und Banyanbäumen sowie einer Vielzahl von exotischen Blumen begrüßt. Die wunderbaren Dunn's River Falls fallen aus etwa 200 Metern Höhe über mächtige, terrassenartige Kalksteinblöcke hinunter bis zum Strand. Die Wasserfälle können Sie zu Fuß, entweder durchs Wasser oder am Rand über Stufen, erklimmen, und schon sind Sie mittendrin im sprudelnden Leben Jamaikas. **OCH02**



GEFÜHRTER SCHNORCHELAUSFLUG UND DUNN'S RIVER FALLS

Werfen Sie einen Blick in die bunte Unterwasserwelt Jamaikas! Sie starten mit dem Boot direkt von AIDA zu den Korallenriffen vor der Küste. Auf der Fahrt dorthin erklärt Ihnen ein AIDA Guide alles, was Sie über das Schnorcheln wissen müssen. Und dann geht es auch schon los: Im Marine-Schutzpark erwartet Sie ein farbenfrohes Korallenparadies, in dem sich jede Menge Fische sowie Schildkröten tummeln. An den Dunn's River Falls haben Sie danach Zeit zum Sonnen und Relaxen. **OCH62**

KOLUMBIEN

CARTAGENA



DIESE EINZIGARTIGE HAFENSTADT –

mit vollem Namen Cartagena de Indias – gilt als eine der schönsten Städte Südamerikas. Sie verbindet den Charme der Kolonialarchitektur mit dem heißen Rhythmus der Karibik. Die Altstadt mit ihren kopfsteingepflasterten Gassen und romantischen Plätzen, die schon den Literaturnobelpreisträger Gabriel García Márquez faszinierte, wird auch Sie unter Garantie in ihren Bann ziehen.



POLITIK – Kolumbien ist eine Präsidentialrepublik.

LAGE – Cartagena ist eine Stadt an der Karibikküste Kolumbiens und ist mit ihren ca. 1 Mio. Einwohnern die Hauptstadt des Departamentos Bolívar.

WÄHRUNG – Zahlungsmittel ist der Kolumbianische Peso, der sich in 100 Centavos unterteilt. 1.000 Pesos entsprechen ca. 0,27 Euro.

KLIMA

Die Temperaturen variieren aufgrund der Höhenunterschiede von feuchtheiß bis hin zu frostig. In den Bergen ist es eher kühl, im Flachland und an der Küste tropisch.



SPRACHE SPANISCH



Skyline von Cartagena

CARTAGENA ZU WASSER UND ZU LAND



Bereits während der Bootsfahrt durch die Bucht von Cartagena passieren Sie einige der Sehenswürdigkeiten der Stadt. An Land können Sie sich bei einem Bummel durch die Altstadt an den Kirchen, Plätzen und reich verzierten Portalen und herrschaftlichen Kolonialbauten sattsehen. In den Festungsmauern von Las Bovedas, einst Munitionsdepot und Verlies, befinden sich heute Souvenir- und Kunsthandwerksläden. Auch Fort San Felipe de Barajas wird Ihnen sofort ins Auge fallen – die Anlage ist ein Meisterwerk spanischer Festungsbaukunst! **CAR03**

CARTAGENA MIT DEM BIKE (SOFT-BIKINGTOUR)

Die Rundfahrt mit dem Fahrrad bringt Sie zu den Highlights der Stadt. Sie fahren vom Hafen durch das alte Handwerker- und neue Trendviertel Getsemani. Hier geht es vom Uhrturm zur Stadtmauer, von der Sie einen sensationellen Panoramablick auf die Umgebung haben. Anschließend fahren Sie entlang der Bucht von Cartagena ins moderne Bocca Grande und weiter zum Shoppen in die Altstadt. **CARB01**



Altstadt von Cartagena, Kolumbien

STADTRUNDFAHRT DURCH CARTAGENA

Cartagena, die Perle der Karibik, beeindruckt durch die wunderschöne Altstadt hinter der historischen Stadtmauer, die zum Schutz vor Piraten erbaut wurde. Mit dem Bus fahren Sie zum Fort San Felipe de Barajas, der größten spanischen Festung außerhalb des Mutterlandes. Nach einem Fotostopp begeben Sie sich zum Munitionslager Las Bovedas mit seinen vielen Kunsthandwerksläden. Dort gibt es ausgiebig Gelegenheit zum Bummeln. **CAR01**

IM KANU DURCH DIE MANGROVEN UND ALTSTADT VON CARTAGENA



Karibische Mangrovenlandschaft

Im einzigartigen Mangrovegebiet des Fischerdorfs La Boquilla können abenteuerlustige Entdecker eine Expedition im Holzkanu unternehmen. Dabei brauchen Sie selbst nicht einmal zum Paddel zu greifen, denn ein Bootsführer bringt Sie zu den schönsten Stellen. Der Mangrovenwald bietet eine wundervolle Flora und Fauna. Unter anderem können Sie hier unterschiedliche Vogel- und Krabbenarten beobachten. Der Ausflug wird mit einem Bummel durch Cartagenas Altstadt perfekt abgerundet. **CAR06**



Alle Ausflüge auf
www.aida.de/myaida

MARTINIQUE

FORT-DE-FRANCE



DIE IDYLLISCHE INSEL inspirierte schon Weitgereiste wie den französischen Impressionisten Paul Gauguin.

Er ließ sich 1887 für fünf Monate in der Nähe von Le Carbet nieder und fand es dort zum Malen schön. Kein Wunder, Martinique ist eine Bilderbuchinsel mit Regenwäldern, Traumstränden, türkisfarbenem Meer und kreolischer Kultur.

LAGE – Die Karibikinsel Martinique gehört zu den Kleinen Antillen. Hier leben ca. 390.000 Einwohner, ca. 87.000 davon in der Hauptstadt Fort-de-France.

POLITIK – Die Insel ist ein französisches Übersee-Département und damit ein voll integrierter Teil Frankreichs und der Europäischen Union.

WÄHRUNG – Zahlungsmittel ist der Euro.

KLIMA

Das tropische Klima sorgt für gleichbleibende Jahrestemperaturen von 27 °C bis 30 °C. Die meisten Niederschläge fallen von Juli bis November, im Süden ist es etwas trockener.



SPRACHE FRANZÖSISCH



Fort-de-France, Martinique



Ausflug mit dem Kajak

MIT DEM KAJAK DURCH DIE MANGROVEN

Unternehmen Sie diesen Erlebnisausflug in einer der ungewöhnlichsten Waldformationen im Wasser. Mit dem Motorboot fahren Sie zu einer vorgelagerten kleinen Insel. Bevor es zur ausgiebigen Tour mit dem 2er-Kajak durch die Mangrovenlandschaft geht, erhalten Sie eine Sicherheitseinweisung. Lassen Sie auf der Fahrt mit dem Motorboot zurück zum Schiff die wunderbaren Eindrücke nachwirken. **MTQ08**

SONNE, STRAND UND MEER



Küste von Fort-de-France

Wer nichts gegen feinen Sand, schattige Kokospalmen und türkisblaues Meer hat, für den ist dieser Ausflug das Richtige. Sie starten mit einer zauberhaften Panoramafahrt über die Insel in Richtung Süden, wo Sie an einem der schönsten Strände der Insel aussteigen. Genießen Sie Ihren Aufenthalt, um zu baden, sich zu sonnen oder einfach auf dem warmen Sand zu liegen. **MTQ13**



RUM UND RUINEN

Sehen Sie die besten Attraktionen Martiniques auf einer Rundfahrt. In Fort-de-France besichtigen Sie die Balata-Kirche. Danach geht es mit dem Bus auf eine ausgedehnte Panoramafahrt zur Rum-Destillerie Depaz in Saint-Pierre. In der ältesten Destillerie der Insel erfahren Sie mehr über die Rum-Herstellung und nehmen an einer Verkostung teil. Im Anschluss können Sie die Stadt Saint-Pierre erkunden, die durch den Vulkanausbruch von 1902 bekannt geworden ist, und dort die Stadtruinen besichtigen. **MTQ11**



MIT DEM BIKE DURCH DIE STADT UND BADEN (SOFT-AKTIV-BIKINGTOUR)

Freie Fahrt für eine Besichtigung von Fort-de-France. Sie fahren mit den Rädern vom Hafen aus zu einem Aussichtspunkt über der Stadt und AIDA. Danach startet Ihre Rundfahrt durch den Stadtkern zu den wichtigsten Sehenswürdigkeiten. Sie halten beispielsweise am Markt und passieren dann landestypische Viertel entlang der Küste. Nach einem Stopp zum Baden folgen Sie der Küstenstraße bis zur Halbinsel mit der Festung Saint-Louis. Danach fahren Sie zurück zum Schiff. **MTQB01**

MEXIKO

COSTA MAYA

COZUMEL



DIE COSTA MAYA IST EINES DER ATTRAKTIVSTEN REISEZIELE weltweit mit einer bezaubernden Mischung aus vergangener Maya-Kultur, Traumstränden und paradiesischen Tauchgründen. Insbesondere um die vorgelagerte Insel Cozumel finden sich fantastische Schnorchel- und Tauch-Hotspots. Auf dem Festland erreichen Sie unweit der Costa Maya eine der bedeutendsten archäologischen Stätten der Welt: die Maya-Stadt Chichén Itzá.

KLIMA

Das tropische Klima beschert Cozumel und der Costa Maya ganzjährig Temperaturen von 26 °C bis 32 °C.

POLITIK – Mexiko ist seit 1917 eine präsidentiale Bundesrepublik mit einem Zweikammerparlament.

WÄHRUNG – Zahlungsmittel ist der Mexikanische Peso, der sich in 100 Centavos unterteilt. 10 Mexikanische Peso entsprechen ca. 0,47 Euro.

LAGE – Die Costa Maya befindet sich im Osten der Halbinsel Yucatán am Karibischen Meer. Ein wichtiges Zentrum ist die Stadt Cancún (ca. 630.000 Einwohner). An der Küste liegt Mexikos größte Insel Cozumel mit der Hauptstadt San Miguel de Cozumel (100.000 Einwohner).



SPRACHE

SPANISCH



Pyramide in Chichén Itzá

DIE TEMPELPYRAMIDEN VON CHACCHOBEN UND STRAND



Besichtigen Sie die berühmten Ruinen der Maya. Mit dem Bus erreichen Sie die Maya-Stätte Chacchoben. Zur genauen Erkundung nehmen Sie an einem geführten Rundgang zu den verschiedenen Tempelpyramiden teil. Im Anschluss fahren Sie zu einer bezaubernden Lagune, an der Sie genügend Zeit haben zum Baden, Entspannen und für einen kleinen Snack. Abschließend bringt Sie der Bus zurück zum Schiff. **CMY06**

GLASBODENBOOT UND SCHNORCHELN

Erkunden Sie die Unterwasserwelt der Costa Maya auf zwei der schönsten Arten. Sie fahren zunächst mit dem Taxi zur Anlegestelle eines Glasbodenbootes. Bei der Bootsfahrt entlang der Küste haben Sie die Möglichkeit, durch den gläsernen Bootsboden das Riff unter Wasser zu beobachten. Anschließend gehen Sie vom Boot aus selbst ins Wasser zu einer Schnorcheltour. Das Boot bzw. das Taxi bringt Sie dann wieder zurück zum Schiff. **CMY12**



Lagune der Sieben Farben

FESTUNG BACALAR UND LAGUNE DER SIEBEN FARBEN

Entlang der Lagune der Sieben Farben, benannt nach den wechselnden Türkistönen des Meeres, geht es zur Festung Bacalar, die zum Schutz vor Piratenangriffen erbaut wurde. Dort haben Sie Zeit, etwas über die Seeräuber zu erfahren und die Festung zu besichtigen. Nach einem Abstecher mit dem Boot zur Vogelinsel Los Pajaros kann man im kristallklaren Wasser der Lagune schwimmen, im Resort zu Mittag essen und ausgiebig fotografieren. **CMY19**

KAJAKTOUR MIT „DURCHBLICK“



Strand von Mahahual

Ein Unimog-Truck bringt Sie zur Basisstation in Mahahual. Nach der Sicherheitseinweisung kann Ihre ausgedehnte Paddeltour entlang der Küste direkt losgehen. Das Besondere: Die Kajaks haben einen durchsichtigen Boden – so eröffnen sich Ihnen nicht nur wunderschöne Aus-, sondern auch tolle Einblicke in den Lebensraum zahlreicher Fischarten. Zurück am privaten Strand genießen Sie ausgiebig Zeit zum Baden und Entspannen, bevor Sie wieder zum Schiff fahren. **CMY17**





Typische Cenote in Mexiko

RÍO SECRETO: DER GEHEIME FLUSS

Ausgezeichnet als „Mexikos und Zentralamerikas führendes Naturschutzgebiet“ ist der Río Secreto ein Naturphänomen, das bereits mehrere tausend Jahre alt ist. Hierbei handelt es sich um mit Wasser gefüllte unterirdische Höhlen, sogenannte Cenoten. Mit kompletter Ausrüstung ausgestattet, wandern und schwimmen Sie durch eine beeindruckende Unterwasserwelt, in der Sie nicht nur Stalagmiten und Stalaktiten, sondern auch bizarre Felsformationen entdecken werden. **COZ33**

WUNSCHLOS GLÜCKLICH AUF DER ISLA DE LA PASIÓN



Seeanemone, Cozumel

Wer einmal einen Karibikstrand wie in der Bacardi-Reklame erleben möchte, sollte auf die private Halbinsel Isla Pasión fahren. Die Insel soll, wie es heißt, einem ehemaligen mexikanischen Präsidenten gehören. Für ein paar Stunden gehört sie allerdings ganz allein Ihnen. Hier lässt es sich so richtig schön faulenzen und Sie haben die Wahl, am herrlichen Sandstrand zu relaxen oder die farbenfrohe Unterwasserwelt vor Cozumel beim Baden und Schnorcheln zu erkunden. **COZ05**



CHICHÉN ITZÁ: DIE HOCHKULTUR DER MAYAS

Das faszinierende UNESCO-Weltkulturerbe mit der mächtigen Kukulcán-Pyramide, dem Palast der Tausend Säulen und dem Observatorium, von dem aus die Maya den Himmel erkundeten, entschädigt allemal für die lange Anreise.

Auf dem Ballspielplatz ging es um Leben oder Tod: Am Ende des zeremoniellen Spiels wurde jemand geopfert. Ob der Gewinner oder der Verlierer, ist bis heute unklar. Sicher ist hingegen, dass Sie beim Besuch von Chichén Itzá, der größten archäologischen Maya-Stätte Mexikos, aus dem Staunen kaum wieder herauskommen werden. **COZ01**

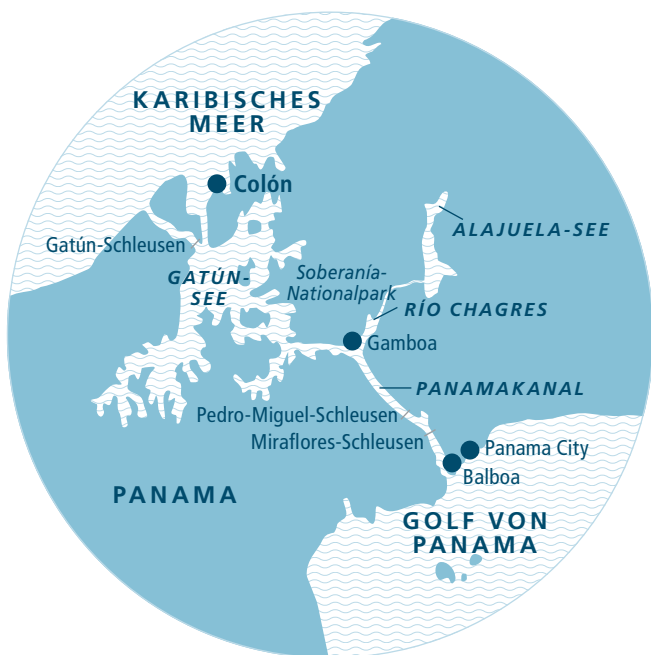


ZU MAYA-RUINEN, BADEN UND SCHNORCHELN MIT DEM PEDELEC (PEDELEC-BIKINGTOUR)

Entlang belebter Straßen radeln Sie ganz entspannt zur Maya-Stätte San Gervasio im Zentrum der Insel. Nach einem geführten Rundgang geht es zurück in Richtung Stadt und weiter auf der Küstenstraße zum Beachclub Las Uvas mit seinem schönen Strand. Dort erhalten Sie Ihre Schnorchelausrüstung sowie eine kurze Einweisung und schon tauchen Sie ab ins glasklare Wasser, wo Sie farbenfrohe Fische und Korallen entdecken können. Nach einer verdienten Verschnaufpause am Strand radeln Sie entlang der Küste zurück zu AIDA. **COZB44**

PANAMA

COLÓN



BEI DEM WORT PANAMA DENKEN SIE SICHER

sofort an den Panamakanal. Vielleicht noch an den Panamahut. Dabei bringt es Panama auf mehr Tier- und Pflanzenarten als ganz Nordamerika und Europa zusammen. Aber angesichts der baulichen Meisterleistung des 1914 eröffneten Kanals gerät selbst die üppige Natur ins Hintertreffen. Doch das Schönste ist – man kann den Kanal auf oder entlang des Wassers genießen.

KLIMA – Die Temperaturen liegen ganzjährig bei 27 °C, in den Bergen ist es etwas kühler. In den Monaten Januar bis April ist die Niederschlagsmenge am geringsten.

POLITIK – Die Republik Panama ist eine Demokratie mit einem Präsidenten als Staatsoberhaupt.

WÄHRUNG – Zahlungsmittel ist der panamaische Balboa. Die Währung ist an den US-Dollar gekoppelt, alle Scheine sind Dollar-Banknoten. Nur die Münzen sind panamaisch. 1 Balboa/US-Dollar entspricht ca. 0,90 Euro.

LAGE – Colón ist eine Hafenstadt an der Karibikküste von Panama. Sie liegt am Zugang zum Panamakanal, der die Karibik mit dem Pazifischen Ozean verbindet. Im Ballungsraum von Colón leben ca. 207.000 Menschen.



SPRACHE
SPANISCH



Mangroveninseln, Panama

DEN PANAMA-KANAL HAUTNAH ERLEBEN



An der pazifischen Einfahrt in Balboa warten Schiffe auf grünes Licht und begeben sich auf eine Kanalreise von rund zehn Stunden, die immerhin 8.000 Kilometer Seeweg rund um Kap Hoorn erspart. Von Gamboa aus können Sie ein Stück Wasserweg im Ausflugsboot zurücklegen. Es geht zur Pedro-Miguel-Schleuse und über den Miraflores-See bis zu den Miraflores-Schleusen, wobei mit dem Boot ein Höhenunterschied von 30 Metern bewältigt wird. Auf dem Weg nach Gamboa liegt auch die engste Stelle des Panamakanals, der Gaillard Cut. **ONX01**

PANAMA CITY MIT DEM BIKE (SOFT-BIKINGTOUR)

Den Ausgangspunkt Ihrer Bikingtour erreichen Sie bequem mit dem Bus. In Panama City steigen Sie um aufs Fahrrad und radeln los entlang der Küste. Der herrliche Blick auf die Skyline der Stadt ist Ihr steter Begleiter. Sie passieren die Einfahrt zum Panamakanal und drehen eine kleine Runde durch die Altstadt. Nutzen Sie den Aufenthalt für einen gemütlichen Bummel oder eine kleine Stärkung. Einen Eindruck von der Lebensweise in Panama gewinnen Sie auf dem Rückweg zum Bus, der Sie durch eine landestypische Wohnsiedlung führt. **ONXB01**



Skyline von Panama City

PANAMA CITY VON OBEN UND UNTEN

Mit dem Bus gelangen Sie zum Flughafen Albrook. Nach einer Sicherheitseinspeisung heben Sie ab: Während Ihres Helikopterfluges sehen Sie drei der fünf Schleusen des Panamakanals und bestaunen die beeindruckende Architektur von Panama City. Zurück am Boden fahren Sie in die Hauptstadt und können sich auf einem geführten Spaziergang durch die Altstadt auch aus der Nähe ein Bild machen. Entdecken Sie das sogenannte „Colonial Panama“ und genießen Sie im Anschluss Zeit für individuelle Erkunden oder für Shopping. **ONX19**

PANAMA CITY UND MIRAFLORES-SCHLEUSEN



Amador-Meerenge

Fort Amador war einst Stützpunkt der US-Soldaten, die das südliche Ende des Panamakanals am Pazifik bewachten. Heutzutage werden hier militärische Sehenswürdigkeiten ausgestellt und auch die spektakuläre Aussicht auf die Amador-Meerenge ist durchaus einen Blick wert. Bei einem Besuch der Miraflores-Schleusen sehen Sie aus nächster Nähe, wie große Schiffe durch die Panamakanal-Schleusen gelangen. Das technische Wunderwerk wurde 1913 fertiggestellt und ist 1,7 Kilometer lang. **ONX06**



Alle Ausflüge auf
www.aida.de/myaida

ST. KITTS

BASSETERRE



EINDRUCKSVOLLE VULKANE,

an deren Hängen sich tropischer Regenwald erstreckt, verträumte Karibikdörfer, idyllische Strandbuchten – das beschreibt St. Kitts mit Worten. Doch machen Sie sich am besten selbst ein Bild, zum Beispiel bei einer Inselrundfahrt mit dem historischen Sugar Train, einem Segeltörnentlang der spektakulären Küste oder einer gemütlichen Fahrradtour quer über die Insel.

LAGE – Die Insel St. Kitts mit der Hauptstadt Basseterre liegt in der Karibik. Zusammen mit der Insel Nevis bildet sie den Inselstaat St. Kitts und Nevis. Hier leben ca. 56.000 Menschen. Basseterre hat etwa 13.000 Einwohner.

KLIMA – Das tropisch-maritime Klima wird durch Passatwinde gemildert. Die Temperaturen bewegen sich ganzjährig zwischen 22 °C und 30 °C.

WÄHRUNG – Zahlungsmittel ist der Ostkaribische Dollar, der sich in 100 Cent unterteilt. 1 Ostkaribischer Dollar entspricht ca. 0,33 Euro.

POLITIK – Seit 1983 unabhängig und eine parlamentarische Monarchie im Commonwealth of Nations. Staatsoberhaupt ist die britische Königin, die durch einen Generalgouverneur vertreten wird.



SPRACHE
ENGLISCH



Panorama von St. Kitts



Zirkus-Uhr, Basseterre

PANORAMAFAHRT ZUM STRAND

Bei einer Fahrt durch das Stadtzentrum begegnen Ihnen Stein- und Holzhäuser im britischen Kolonialstil, beeindruckende georgianische Villen sowie hübsche Kirchen. Mittelpunkt von Basseterre ist der Circus. Dieser wurde im Stil des Piccadilly Circus in London gebaut. Typisch karibisch wird es danach am goldfarbenen Strand in der South Friars Bay. Hier, im Süden der Insel, wird St. Kitts sehr schmal, sodass Sie teilweise sowohl in der Karibik als auch im Atlantik baden können. **KIT07**

SEGELTÖRN NACH NEVIS



Strand von Nevis

Nevis ist die Schwesterinsel von St. Kitts und voller historischer und archäologischer Stätten, die von den frühen Bewohnern wie den Carib-Indianern erzählen. Die Wolke über dem Mount Nevis sehen Sie bereits von weit draußen auf dem Meer, wenn Sie mit dem Segelkataran Kurs auf die Insel nehmen. Bevor Sie dort am palmengesäumten Pinney's Beach vor Anker gehen, wartet auf dem Weg dahin allerdings noch ein herrlicher Schnorchelplatz mit farbenfrohen Unterwasserbewohnern auf Sie. **KIT11**



Alle Ausflüge auf
www.aida.de/myaida

„SUGAR TRAIN“: MIT DEM ZUCKERROHR- ZUG UM DIE INSEL

Noch bis in die 1970er-Jahre drehte sich auf St. Kitts fast alles um die Zuckerproduktion. Quasi mittendrin in dieser Erfolgsgeschichte befinden Sie sich in den restaurierten Waggons der ehemaligen Zuckerrohrbahn. Der „Sugar Train“ wurde 1926 in Betrieb genommen, um das Zuckerrohr von den Plantagen zur Zuckermühle in Basseterre zu transportieren. Während der Fahrt entlang der Küste und durchs Landesinnere genießen Sie wunderbare Aussichten auf Zuckerrohrplantagen, tiefe Canyons, schwarze Strände und den Inselberg Mount Liamuiga. **KIT01**



ZWISCHEN ATLANTIK UND KARIBIK (SOFT-AKTIV-BIKINGTOUR)

Bei einer Stadtrunde zeigt sich Basseterre von seiner schönsten Seite. Dazu gehören unter anderem die beiden Kathedralen und das Georgian House, eines der am besten erhaltenen Beispiele für die Architektur des 18. Jahrhunderts. Anschließend radeln Sie durch das Wohnviertel Pelican Bay in Richtung Südhälfte der Insel zum Aussichtspunkt Timothy Hill, wo Ihnen der Atlantik und das Karibische Meer zu Füßen liegen. Ein Badestopp in der Frigate Bay sorgt für einen erfrischenden Abschluss. **KITB01**

ST. LUCIA

CASTRIES



DIESES EILAND VEREINT ALLES, was den Zauber der Karibik ausmacht: Tropenwälder, weiße Strände und türkisfarbenes Meer. Dazu bietet die Silhouette der Deux Pitons den exklusivsten Anblick unter dem Karibikhimmel. Die beiden vor langer Zeit erloschenen Vulkankegel erheben sich fast 800 Meter über St. Lucias wilde Landschaft.

LAGE – Der in der Karibik liegende Inselstaat St. Lucia gehört zur Inselgruppe der Kleinen Antillen. Hier leben ca. 179.000 Menschen, die Hauptstadt Castries hat ca. 9.000 Einwohner.

POLITIK – St. Lucia ist seit 1979 eine parlamentarische Monarchie (im Commonwealth). Staatsoberhaupt ist die britische Königin, vertreten durch einen Generalgouverneur.

WÄHRUNG – Zahlungsmittel ist der Ostkaribische Dollar, der sich in 100 Cent unterteilt. 1 Ostkaribischer Dollar entspricht ca. 0,33 Euro.



KLIMA

Das heiße tropische Klima wird durch ständig wehende Passatwinde gemildert.

Die Durchschnittstemperaturen liegen zwischen 28 °C und 32 °C.

SPRACHE ENGLISCH, PATOIS



Farbenfroher Straßenzug, St. Lucia

DIE HÖHEPUNKTE VON ST. LUCIA



Auf dieser Rundfahrt erleben Sie die schönsten Ecken der Insel. Als Erstes fahren Sie durch Castries und erreichen den Aussichtspunkt Morne Fortune. Ihren nächsten Halt machen Sie an einer Werkstatt für Kunsthandwerk. Weiter geht es entlang der Atlantik-Ostküste nach Vieux Fort an der Südspitze zum Aussichtspunkt Moule a Chique. Auch die Plantage Balenbouche steht auf dem Programm, die zum Kulturerbe der Insel gehört. In Choiseul besichtigen Sie den Handwerkermarkt und in Soufrière die heißen Schwefelquellen Sulphur Springs. Sie genießen noch ein Mittagessen, bevor Sie zurückfahren. Auf dem Rückweg machen Sie weitere Fotostopps mit Blick auf die Deux Pitons und am Marigot Bay. **STL03**

ST. LUCIA MIT DEM BIKE ERLEBEN (SCHNUPPER-BIKINGTOUR)

Sie starten von Castries aus in Richtung Flughafen bergauf zum Leuchtturm, wo Sie eine fantastische Aussicht genießen können. Die weitere Route führt Sie entlang der Küstenstraße mit einem erfrischenden Badestopp an der Karibikküste. Die Strecke zurück zum Schiff erfolgt auf befahrenen Straßen entlang der Küste. Sie machen auf dem Weg einen Abstecher in die Hauptstadt Castries. **STLB03**



Regenwald

MIT DER SEILBAHN DURCH DEN REGENWALD

Ein absolut einmaliger Ausflug! Sie fahren mit dem Bus zum Seilbahnpark im Regenwald oben in den Bergen, wo Sie mit der Seilbahn die Wipfel des Regenwaldes durchqueren. Anschließend können Sie auf einem Rundweg die Flora und Fauna des Regenwalds ganz nah erleben. Zum Schluss: kurz erfrischen und die schönsten Souvenirs aussuchen, dann geht es zurück zu Ihrem Zuhause auf dem Meer. **STL13**

KATAMARANFAHRT ENTLANG DER KÜSTE



Grüne Küste von Castries

Was gibt es Schöneres, als sich von den Wellen tragen zu lassen und dabei eine schöne Insel-landschaft zu genießen? Steigen Sie auf den Motorkatamaran und bewundern Sie die Westküste der Insel. Sie streifen die Bucht von Soufrière und nehmen Kurs auf die paradiesische Bucht von Anse Cochon. Hier können Sie Ihre Freizeit ganz nach Lust und Laune beim Schwimmen oder Sonnen am Strand verbringen. Wenn alle wieder an Bord sind, steuert der Katamaran Marigot Bay an, wo ein letzter Fotostopp eingelegt wird. **STL11**



ST. MAARTEN

PHILIPSBURG



IN DEN NIEDERLANDEN AUFWACHEN, in Frankreich speisen und am Abend wieder heim zu niederländischen Ufern? Das ist auf St. Maarten nur ein Katzensprung.

Denn seit rund 350 Jahren teilen sich die beiden Nationen die kleine Karibikinsel, die dadurch als weltweit einziges Fleckchen Erde eine niederländisch-französische Grenze hat. Kolumbus soll die Insel am 11. November 1493, am Tag des heiligen Martin, gesichtet haben – daher auch ihr Name.

LAGE – St. Maarten gehört zur Gruppe der Inseln über dem Winde in der Karibik. Auf der Insel leben ca. 77.000 Menschen, 37.000 davon im französischen und 40.000 im niederländischen Teil.

SPRACHE

NIEDER- LÄNDISCH, FRAN- ZÖSISCH

WÄHRUNG – Im französischen Teil zahlt man mit Euro, im niederländischen Teil offiziell mit dem Antillen-Gulden. 1 Antillen Gulden entspricht ca. 0,48 Euro. Da dieser jedoch selten akzeptiert wird, empfiehlt sich die Bezahlung in US-Dollar. 1 US-Dollar entspricht ca. 0,90 Euro.

POLITIK – Der Norden ist Teil des französischen Überseedepartements Guadeloupe und gehört damit zur EU. Der Süden gehört zu den Niederländischen Antillen und damit zum Königreich der Niederlande. Er ist nicht Teil der Europäischen Union.

KLIMA – Die jährliche Durchschnittstemperatur liegt bei 27 °C. Für ein wenig Abkühlung sorgen die aus östlicher Richtung wehenden Passatwinde.



Bucht auf St. Maarten



Farbenfrohe Kajaks

KAJAK-TOUR AUF DER SALZWASSERLAGUNE

Mit dem Bus fahren Sie durch die wunderschöne Insellandschaft an den Strand Kim Sha in der Simpson Bay. Vor Ort weist Sie ein Guide in die Technik des Paddelns ein. In 1-er oder 2-er Kajaks startet anschließend die Kajak-Tour durch die Simpson-Bay-Lagune, inklusive der Überquerung der französisch-niederländischen Wassergrenze. An einem der Strände legen Sie einen etwas längeren Stopp zum Baden und Relaxen ein. Mit dem Bus kehren Sie anschließend zurück zum Startpunkt der Paddeltour. Vor der Rückfahrt zum Schiff erfolgt eine Erfrischungspause. **STM11**

SHOPPING UND STRAND



Typische Häuserzeile

Nicht bewegen, nur gucken, heißt es für Flugzeugbegeisterte, die Starts und Landungen aus unmittelbarer Nähe sehen möchten. Das können Sie am Maho Beach, der direkt am Flughafen von St. Maarten liegt. Natürlich können Sie sich an diesem paradiesischen Strand aber auch einfach nur sonnen und baden oder in eine der zahlreichen Beachbars schlendern – die vielleicht beste Erholung nach dem vorangegangenen Bummel durch das charmante Marigot im französischen Teil der Insel. **STM35**



Alle Ausflüge auf
www.aida.de/myaida

ST. MAARTENS HÖHEPUNKTE

Während einer Fahrt über die Insel nach Marigot können Sie den Anblick von Natur, Stränden und Fischerdörfern genießen. Immer wieder eröffnen sich imposante Ausblicke: etwa auf die Baie Orientale an der Atlantikküste oder vom Aussichtspunkt Cole Bay Hill. Den Sprung ins Nachbarland merken Sie kaum. Lediglich das Boundary Monument markiert den Staatenwechsel.

Und doch ist in Marigot, der Hauptstadt des französischen Teils, alles ein wenig anders. Kleine Boutiquen und Cafés vermitteln die charmante Kleinstadtatmosphäre Südfrankreichs. **STM02**

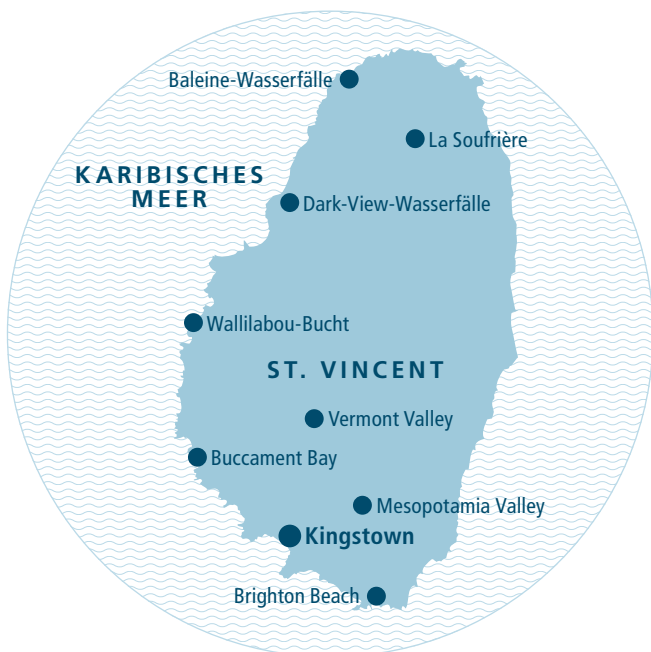


VON DEN NIEDERLANDEN NACH FRANKREICH MIT DEM PEDELEC (PEDELEC-BIKINGTOUR)

Ihre Entdeckungstour mit dem Pedelec führt Sie durch die quirligen Straßen von Philipsburg und den niederländischen Teil von St. Maarten über den Cole Bay Hill zur Staatsgrenze – wobei Sie Ihre „Grenzüberquerung“ bildlich festhalten können. Durch den französischen Inselteil fahren Sie in die Hauptstadt Marigot und entlang der Küste durch elegante Villenviertel zum legendären Flugzeugstrand Maho Beach. Ein paar Strände weiter können Sie ein erfrischendes Bad im Meer genießen. **STMB04**

ST. VINCENT

KINGSTOWN



BUNTE PAPAGEIEN, TOSENDE WASSERFÄLLE, ein schlafender Vulkan und dieses unverschämte Grün überall – typischer als auf St. Vincent kann die Karibik kaum sein. Die Westküste säumen traumhafte Buchten und Palmenstrände, die man vom Katamaran aus bewundern kann. An der felsigen Ostküste tosen die Wogen des Atlantischen Ozeans.

LAGE – St. Vincent liegt in der Karibik und gehört zu den Inseln über dem Winde. In der Hauptstadt Kingstown leben etwa 16.500 Menschen, auf der Insel etwa 25.000.

SPRACHE ENGLISCH UND PATOIS

WÄHRUNG – Zahlungsmittel ist der Ostkaribische Dollar, der sich in 100 Cent unterteilt. 1 Ostkaribischer Dollar entspricht ca. 0,33 Euro.

KLIMA

Das tropisch-maritime Klima wird von einem ständigen leichten Passatwind begleitet. Die Durchschnittstemperatur liegt bei etwa 28 °C. Das ganze Jahr über können kurze tropische Schauer niedergehen.

POLITIK – St. Vincent ist eine ehemalige britische Kolonie (unabhängig seit 1979). Staatsform ist eine parlamentarische Monarchie. Staatsoberhaupt ist die britische Königin, die durch einen Generalgouverneur vertreten wird.



Bunte Häuser und Flora, St. Vincent

KINGSTOWN UND UMGEBUNG



Etwas außerhalb befindet sich auf dem Berkshire Hill das Fort Charlotte. Von dem steinernen Bollwerk aus öffnet sich ein weiter Blick auf das Meer und die Hauptstadt. Der botanische Garten auf St. Vincent zählt zu den ältesten der westlichen Hemisphäre. Die beeindruckende Vielzahl von tropischen Blumen und Bäumen lockt Scharen von Kolibris und Papageien an. Auch das etwas weiter im Inselinneren gelegene Mesopotamia Valley präsentiert dem Besucher die ganze Pracht der Inselflora und -fauna. **VIN01**

KARIBISCHE BERGTOUR MIT DEM PEDELEC (PEDELEC-BIKINGTOUR)

Entdecken Sie die Region um Kingstown mit eingebautem Pedelec-„Rückenwind“. Sehen Sie die schönsten Plätze der Inselhauptstadt zunächst bei einer kurzen Stadtrundfahrt. Über Berg und Tal geht es danach in Richtung Mesopotamia Valley. Unterwegs bietet sich Ihnen ein toller Blick über die Südküste. Die ausgedehnte Panoramafahrt führt Sie im Anschluss zu einem beliebten Badestrand. Erfrischen Sie sich im türkisblauen Meer und genießen Sie die Aussicht auf Young Island. **VINB04**



Küste von St. Vincent

DIE DARK-VIEW-WASSERFÄLLE

Auf der einen Seite das türkisblaue Meer, das sich an den schwarzen Vulkanstrandstränden bricht, auf der anderen das satte Grün des Regenwaldes. Bereits die Fahrt entlang der Westküste zu den Dark-View-Wasserfällen ist ein Erlebnis. Am Ziel angekommen können Sie sich in den Wasserfallpools erfrischen. Mit der schönsten Art, die Karibik zu erkunden, ist eine Tour mit dem Katamaran: fast immer Sonne, gewürzt mit einem kräftigen Schuss Wind – Kingstowns Küste ist ein Paradies. **VIN12**

MIT DEM GELÄNDEWAGEN ÜBER DIE INSEL



Mesopotamia Valley, St. Vincent

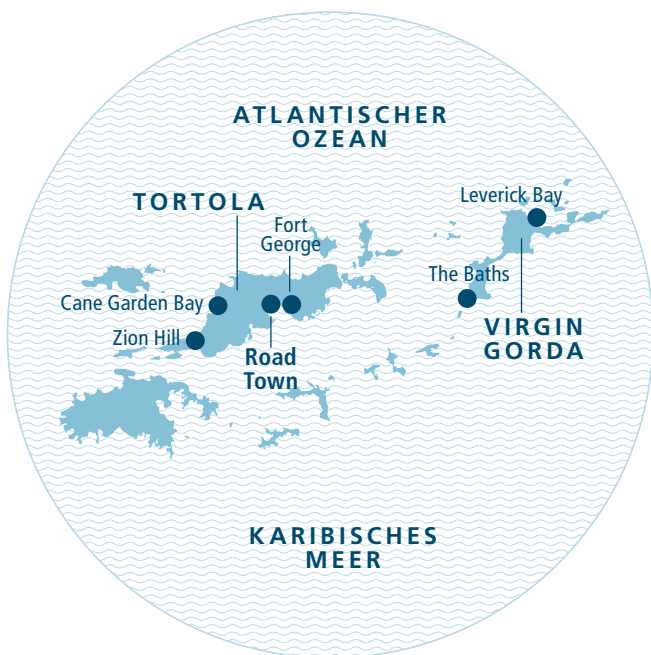
Lernen Sie die grüne Oase St. Vincent im Geländewagen kennen. Das erste Ziel des Ausflugs ist Fort Charlotte. Sie besichtigen die 1806 errichtete Befestigungsanlage und können von hier aus einen herrlichen Ausblick genießen. Eine Landschaftsfahrt führt Sie anschließend durch typische Inseldörfer in das Mesopotamia Valley. Nach einer kurzen Pause für Fotos können Sie an den dunklen Sandstränden des Brighton Beach relaxen. Danach fahren Sie zurück zum Schiff. **VIN24**



Alle Ausflüge auf
www.aida.de/myaida

TORTOLA

ROAD TOWN



FEINE WEISSE SANDSTRÄNDE, üppige grüne Hügel und geschützte Häfen mit im Meer schaukelnden Jachten – willkommen auf Tortola, der Hauptinsel der Britischen Jungferninseln. Hier befindet sich auch die Hauptstadt Road Town, in der sich Ruinen aus vergangenen Zeiten mit einsamen, palmengesäumten Stränden und warmherziger Gastfreundschaft mischen. Der höchste Berg des gesamten Archipels ist der 541 Meter hohe Mount Sage.

LAGE – Tortola ist die größte Insel der Britischen Jungferninseln, eines britischen Überseegebiets in der Karibik. Tortola hat etwa 23.500 Einwohner.

POLITIK – Tortola ist britisches Überseegebiet mit Königin Elisabeth II. als Staatsoberhaupt, vertreten durch einen Gouverneur.

WÄHRUNG – Zahlungsmittel ist der US-Dollar, der sich in 100 Cent unterteilt. 1 US-Dollar entspricht ca. 0,90 Euro.

KLIMA

Das Klima ist tropisch mild, die täglichen Höchsttemperaturen sind durch Windemäßigungen und pendeln zwischen 25 °C im Winter und 28 °C im Sommer.



SPRACHE

ENGLISCH



Segelboote im Hafen von Road Town, Tortola



The Baths, Virgin Gorda

EIN TAG IM PARADIES

Weltberühmt sind die Bilder der teilweise haushohen Findlinge auf Virgin Gorda, der Schwesterinsel von Tortola, mit ihren karibischen Traumstränden und dem azurblauen Wasser. Eine Fähre bringt Sie zur Leverick Bay. Hier erwartet Sie ein Mittagessen in einem Restaurant am Jachthafen, bevor Sie im offenen Safaribus mit Stopp am Hog Heaven und an der Savannah Bay zu den gewaltigen Granitformationen von The Baths fahren. Dort ist dann Zeit zum Entspannen und Schwimmen. **TOR13**

IMPRESSIONEN VON TORTOLA



Farbenfrohe Holzhäuser, Tortola

Die charmante Hauptstadt Road Town entdecken Sie ganz landestypisch bei einer Fahrt im offenen Safaribus. Dabei besticht die Main Street mit ihren farbenfrohen alten Holz- und Steingebäuden und original westindischem Charme. Auf Fort Hill befindet sich die Ruine des britischen Fort George aus dem 18. Jahrhundert. In der Cane Garden Bay an Tortolas Nordküste erwartet Sie ein herrlicher Strand, der zum Baden und Relaxen einlädt, bevor es über den Zion Hill zurückgeht. **TOR01**



VIRGIN GORDA UND THE BATHS

Auf zum Insel-Hopping! Eine Schnellfähre bringt Sie nach Virgin Gorda. Die dramatischen Konturen der drittgrößten Insel der Britischen Jungferninseln erinnerten Christoph Kolumbus angeblich an eine liegende üppige Frauengestalt – „virgen gorda“ – und gab der Insel so ihren Namen. Naturschönheiten finden Sie hier während Ihrer Fahrt mit dem offenen Safaribus. Am Traumstrand The Baths erwarten Sie dann jede Menge Kokospalmen und eine bizarre Strand- und Felslandschaft, eingebettet im türkisfarbenen Meer. **TOR10**



TORTOLAS WILDE STRÄNDE MIT DEM PEDELEC ENTDECKEN (PEDELEC-BIKINGTOUR)

Entdecken Sie die schönsten Plätze Tortolas bei einer Tour mit dem Pedelec. Sie fahren Richtung Westen zu den wunderschönen Buchten Sea Cow Bay und Hannah Bay. Von dort aus geht es weiter entlang des Mount-Sage-Nationalparks mit seiner faszinierenden Vegetation und über den Zion Hill an die Nordküste der Insel. Nach einem Badestopp nahe der Long Bay wartet an der Surfer-Bar Bomba's Shack die nächste Erfrischung – diesmal in Form eines Kaltgetränks – auf Sie. **TORB04**

MyAIDA

**IHRE
VORTEILE
AUF
EINEN
BLICK**

- ATTRAKTIVE ONLINE-ANGEBOTE
- VORAB RESERVIEREN
- DAS GESAMTE AIDA AUSFLUGS-PROGRAMM
- INDIVIDUELLER REISEKALENDER OHNE ÜBERSCHNEIDUNGEN

IHR PERSÖNLICHES REISEPORTAL AUF
www.aida.de/myaida

ATTRAKTIVE ANGEBOTE SICHERN Auf www.aida.de/myaida können Sie sich attraktive Angebote für Ihre Lieblingsausflüge je nach Verfügbarkeit bis kurz vor Reisebeginn sichern.

ALLE AUSFLÜGE ENTSPANNT AUSWÄHLEN Auf MyAIDA steht Ihnen bereits vor Reisebeginn die komplette Auswahl unseres Ausflugsprogramms zur Verfügung. Da bei einigen Ausflügen die Kapazitäten limitiert sind, empfehlen wir Ihnen, Ihre Ausflüge schon vor Urlaubsbeginn ganz entspannt auf MyAIDA zu reservieren. An Bord brauchen Sie sich dann um nichts mehr zu kümmern.

AIDA PREMIUM GÄSTE: Sie können Ihre Ausflüge auf MyAIDA bevorzugt als Erste aussuchen und reservieren.

SIE ÄNDERN IHRE MEINUNG? Kein Problem, auf MyAIDA können Sie Ihre Ausflugsreservierungen bis kurz vor Reisebeginn ändern.

EINFACH ANMELDEN UND AUSWÄHLEN



Highlights

Hier finden Sie alle AIDA Ausflüge, Activities, die geltenden Ausflugsbedingungen sowie wertvolle Tipps für die Planung Ihres persönlichen Urlaubsprogramms.

www.aida.de/myaida



Anmeldung Bitte melden Sie sich auf www.aida.de/myaida mit Ihrem Vor- und Nachnamen, Ihrer AIDA Buchungsnummer und Ihrem Passwort an.

Unser Tipp: AIDA Clubmitglieder haben die Möglichkeit, aus ihrer Reiseübersicht im AIDA Clubportal direkt und ohne erneute Passworteingabe zum MyAIDA Bereich zu wechseln.



Log-in Nach dem Log-in klicken Sie auf Reiseplanung / Ausflüge und können im Anschluss für jeden Hafen Ihrer Reise den Lieblingsausflug auswählen und reservieren. Zahlungen erfolgen ganz bequem per Überweisung, mit Ihrer Kreditkarte, via PayPal oder Sofortüberweisung.



Ticketlos auf Tour Für Ihre reservierten Ausflüge benötigen Sie keine Tickets mehr, sondern nur Ihre Bordkarte. Diese wird zu Beginn des Ausflugs gescannt – schon kann es losgehen. Ausflugsinformationen wie Treffpunkt, Uhrzeit etc. erhalten Sie an den Selbstbucher-Terminals an Bord, über das kostenfreie Online-Bordportal oder das Infosystem auf Ihrem Kabinenfernseher.

Alle Informationen finden Sie auch in unseren FAQ auf www.aida.de/myaida

MIT AIDA AN LAND

IHRE VORTEILE AUF EINEN BLICK

QUALITÄT Saubere, bequeme Busse sind für uns ebenso selbstverständlich wie erfahrene Reiseleiter, die sich vor Ort bestens auskennen.

SICHERHEIT Bei der Organisation unserer Ausflüge hat Ihre Sicherheit für uns höchste Priorität. Natürlich sind Sie auf jedem Ausflug versichert.

RECHTZEITIG WIEDER AN BORD Nach jedem Ausflug bringen wir Sie rechtzeitig zurück an Bord. Bei eventueller Verspätung wartet unser Kapitän auf Sie.

QUALIFIZIERTE REISELEITER Die AIDA Bordsprache ist Deutsch und auch auf unseren Ausflügen werden Sie von deutschsprachigen Reiseleitern begleitet, wann immer es möglich ist. Diese sind jedoch in einigen Ländern kaum oder gar nicht verfügbar. In diesem Fall werden die Ausflüge von englischsprachigen Reiseleitern geführt.

FAIRE PREISE Keine versteckten Extrakosten: Eintrittsgelder, Gebühren etc. sind, falls nicht ausdrücklich anders erwähnt, bereits im Ausflugspreis enthalten.

PRIVATTOUREN: AUSFLÜGE MIT EIGENEM CHAUFFEUR

In ausgewählten Häfen reservieren wir für Sie Pkws und Vans inklusive ortskundigen Fahrern (englischsprachig, kein Reiseleiter). Sie wählen die Besichtigungsziele. Ihr Fahrer bringt Sie dorthin und rechtzeitig zurück zum Schiff. Wie alle unsere Ausflüge können Sie auch Ihre Privattour schon vor der Reise über MyAIDA reservieren.

BITTE BEACHTEN SIE:

Pro Hafen ist eine limitierte Anzahl an Fahrzeugen verfügbar. Die Aufteilung des Ausflugspreises unter den Teilnehmern liegt in Ihrer Hand. Eventuell anfallende Zusatzkosten für Personen und /oder Fahrzeuge sind direkt vor Ort zu bezahlen. Eine Kreditkarte sollten Sie immer dabei haben.

**TREFFPUNKT**

Treffpunkt, Uhrzeit und weitere wichtige Hinweise zu Ihrem Ausflug erhalten Sie an den Selbstbucher-Terminals an Bord, über das kostenfreie Online-Bordportal oder das Infosystem auf Ihrem Kabinenfernseher. Bitte erscheinen Sie rechtzeitig am angegebenen Treffpunkt.



BORDKARTE Nehmen Sie bitte immer Ihre Bordkarte mit. Sie ist nicht nur Ihr Zugangsausweis zum Schiff, sondern auch Ihre „Eintrittskarte“ für den Ausflug. Sie wird zu Beginn des Ausflugs gescannt und schon kann es losgehen.



GETRÄNKE Bitte nehmen Sie auf Ausflügen ausreichend zu trinken mit. An welchen Orten des Schiffes Wasserflaschen erhältlich sind, können Sie der Bordzeitung AIDAheute entnehmen.

HINWEISE FÜR UNTERWEGS



SONNENSCHUTZ Zeigen Sie dem Sonnenbrand die kalte Schulter – Sonnencreme, Kopfbedeckung und Sonnenbrille nicht vergessen.



BARGELD Etwas Bargeld dabeizuhaben, ist auf jedem Ausflug hilfreich. An der Rezeption des Schiffes erfahren Sie mehr zu den aktuellen Umtauschmöglichkeiten.



WERTSACHEN Gehen Sie auf Nummer sicher und lassen Sie Wertsachen und Schmuck im Kabinensafe an Bord.

**KLEIDUNG**

Für Ihren Ausflug empfehlen wir Ihnen bequemes Schuhwerk und funktionelle Kleidung. Achten Sie bitte auf eine dem Kulturkreis des Gastlandes angemessene Bekleidung. So sollten beim Besuch religiöser Stätten generell Knie und Schultern bedeckt sein. Weitergehende Bekleidungsvorschriften (z. B. in Tempeln oder Moscheen) finden Sie in den Hinweisen zum jeweiligen Ausflug.



**BIS BALD
AN BORD**



AIDAperla

Karibische Inseln 2

07.11.2019 – 09.04.2020

Karibische Inseln 1

14.11.2019 – 02.04.2020

AIDAluna

Karibik &
Mittelamerika 1

09.11.2019 – 14.03.2020

Karibik &
Mittelamerika 2

17.11.2019 – 08.03.2020

AIDAdiva

Karibik & Mexiko 1

16.11.2019 – 21.03.2020

Karibik & Mexiko 2

24.11.2019 – 15.03.2020