



TIPPS FÜR ENTDECKER



TRANSKARIBIK

10/2017 bis 11/2017





LEINEN LOS – Nutzen Sie bis kurz vor Reisebeginn unsere attraktiven Online-Angebote auf www.aida.de/myaida! Falls Sie sich noch nicht entscheiden können, beraten wir Sie gern am Ausflugscounter an Bord.

HIGHLIGHTS
entspannt planen

**LAND
IN
SICHT**



**LIEBE
AIDA
GÄSTE**

Genießen Sie die Vorfreude auf Ihre Traumreise an Bord von AIDA und auf unvergessliche Erlebnisse an Land. Ihre Entdeckertouren können Sie schon jetzt planen. Wir haben eine Auswahl spannender Ausflüge

für Sie zusammengestellt. Unser gesamtes Ausflugsprogramm finden Sie auf Ihrem MyAIDA Reiseportal.

Viel Spaß beim Entdecken!
Ihr AIDA Ausflugssteam

INHALT

AIDA AUSFLÜGE VORAUSS

06 MyAIDA

08 MIT AIDA AN LAND



AIDA ACTIVITIES

10 BIKING/PEDELEC – GOLFAUSFLÜGE – SEGWAY-TOUREN –
STAND-UP-PADDLING – TAUCHAUSFLÜGE

AUSFLUGSHÄFEN

- 12 BRIDGETOWN (BARBADOS)
- 16 COCKBURN TOWN (GRAND TURK)
- 20 HAMILTON (BERMUDA)
- 24 KINGSTOWN (ST. VINCENT)
- 28 KRALENDIJK (BONAIRE)
- 32 LA ROMANA (DOMINIKANISCHE REPUBLIK)
- 36 MIAMI (USA)
- 40 NASSAU (BAHAMAS)
- 44 NEW YORK (USA)
- 48 ORANJESTAD (ARUBA)
- 52 PORT CANAVERAL (USA)
- 56 SAMANÁ (DOMINIKANISCHE REPUBLIK)
- 60 ST. GEORGE'S (GRENADA)
- 64 WILLEMSTAD (CURAÇAO)

TIPP

Wählen Sie Ihre Ausflugsziele in
ausgewählten Häfen selbst und
buchen Sie eine exklusive Privattour
mit eigenem Pkw und Fahrer.
Jetzt über MyAIDA reservieren!



Hier finden Sie unser gesamtes
Ausflugsprogramm für alle Ziele Ihrer Reise
www.aida.de/myaida

MyAIDA

ATTRAKTIVE ONLINE-ANGEBOTE //
JETZT RESERVIEREN // DAS GESAMTE
AIDA AUSFLUGSPROGRAMM //
MASSGESCHNEIDERTE AUSWAHL,
JE NACH ENTDECKERTYP // INDIVIDU-
ELLER REISEKALENDER OHNE ÜBER-
SCHNEIDUNGEN // DIE TICKETS LIEGEN
AM ANREISETAG IN IHRER KABINE //

IHR PERSÖNLICHES REISEPORTAL AUF www.aida.de/myaida

Attraktive Angebote sichern
Auf www.aida.de/myaida können Sie attraktive Angebote für Ihre Lieblingsausflüge je nach Verfügbarkeit bis kurz vor Reisebeginn nutzen.

Exklusiv alle Ausflüge
In Ihrer digitalen Urlaubswelt steht Ihnen bereits vor Reisebeginn die komplette Auswahl unseres Ausflugsprogramms zur Verfügung.

Entspannt auswählen
Ihre Lieblingsausflüge können Sie schon lange vor Urlaubs-

beginn reservieren. An Bord brauchen Sie sich dann um nichts mehr zu kümmern. Da bei einigen Ausflügen die Kapazitäten limitiert sind, empfehlen wir Ihnen, dies rechtzeitig zu tun.

Exklusiv für AIDA PREMIUM
Gäste: Sie können Ihre Ausflüge auf MyAIDA bevorzugt als Erste aussuchen und reservieren.

Sie ändern Ihre Meinung?
Kein Problem, auf MyAIDA können Sie Ihre Ausflugsreservierungen bis kurz vor Reisebeginn ändern.

EINFACH ANMELDEN



Bitte melden Sie sich auf www.aida.de/myaida mit Ihrem Vor- und Nachnamen, Ihrer AIDA Buchungsnummer und Ihrem Passwort an.

Unser Tipp: AIDA Clubmitglieder haben die Möglichkeit, aus ihrer Reiseübersicht im AIDA Clubportal direkt und ohne erneute Passworteingabe zum MyAIDA Bereich zu wechseln.



Nach dem Log-in klicken Sie auf Reiseplanung/ Ausflüge und können im Anschluss für jeden Hafen Ihrer Reise den passenden Ausflug auswählen und reservieren. Zahlungen erfolgen ganz bequem per Überweisung, mit Ihrer Kreditkarte, via PayPal oder Sofortüberweisung.



Die Ausflugstickets liegen am Tag der Anreise in Ihrer Kabine für Sie bereit. Bei Fragen zu den Landausflügen stehen Ihnen unsere AIDA Scouts an Bord natürlich gern zur Verfügung.

Alle Informationen finden Sie auch in unseren FAQ unter www.aida.de/myaida



Ihre Highlights Hier finden Sie alle AIDA Ausflüge, Activities, die geltenden Ausflugsbedingungen sowie wertvolle Tipps für die Planung Ihres persönlichen Urlaubsprogramms www.aida.de/myaida

MIT AIDA AN LAND

IHRE VORTEILE AUF EINEN BLICK

QUALITÄT Saubere, bequeme Busse sind für uns ebenso selbstverständlich wie erfahrene Reiseleiter, die sich vor Ort bestens auskennen.

SICHERHEIT Bei der Organisation unserer Ausflüge hat Ihre Sicherheit für uns höchste Priorität. Natürlich sind Sie auf jedem Ausflug versichert.

RECHTZEITIG WIEDER AN BORD Nach jedem Ausflug bringen wir Sie rechtzeitig zurück an Bord. Bei eventueller Verspätung wartet unser Kapitän auf Sie.

QUALIFIZIERTE REISELEITER Die AIDA Bordsprache ist Deutsch und auch auf unseren Ausflügen werden Sie von deutschsprachigen Reiseleitern begleitet, wann immer es möglich ist. Diese sind jedoch in einigen Ländern kaum oder gar nicht verfügbar. In diesem Fall werden die Ausflüge von englischsprachigen Reiseleitern geführt.

FAIRE PREISE Keine versteckten Extrakosten: Eintrittsgelder, Gebühren etc. sind, falls nicht ausdrücklich anders erwähnt, bereits im Ausflugspreis enthalten.

PRIVATTOUREN: AUSFLÜGE MIT EIGENEM CHAUFFEUR

In ausgewählten Häfen reservieren wir für Sie Pkws und Vans inklusive ortskundigen Fahrern (englischsprachig, kein Reiseleiter). Sie wählen die Besichtigungsziele. Ihr Fahrer bringt Sie dort hin und rechtzeitig zurück zum Schiff. Wie alle unsere Ausflüge können Sie auch Ihre Privattour schon vor der Reise über MyAIDA reservieren.

Bitte beachten Sie: Pro Hafen ist eine limitierte Anzahl an Fahrzeugen verfügbar. Die Aufteilung des Ausflugspreises unter den Teilnehmern liegt in Ihrer Hand. Eventuell anfallende Zusatzkosten für Personen und/oder Fahrzeuge sind direkt vor Ort zu bezahlen. Eine Kreditkarte sollten Sie immer dabei haben.



TREFFPUNKT Bevor es an Land geht, trifft sich die gesamte Ausflugsgruppe an Bord. Ort und Uhrzeit stehen auf Ihrem Ausflugssticket. Bitte kommen Sie rechtzeitig und melden Sie sich namentlich beim AIDA Scout.



AUSFLUGSTICKET Das Ticket ist Ihre „Eintrittskarte“ für den Ausflug und wird zu Beginn eingesammelt.



BORDKARTE Auch für Ihre Ausflüge gilt: Bitte immer die Bordkarte mitnehmen! Sie ist Ihr Zugangsausweis zum Schiff.



GETRÄNKE Nehmen Sie bitte ausreichend Trinkwasser mit. Bei vielen Ausflügen können Sie sich direkt an der Gangway oder am Treffpunkt mit Wasser eindecken.

HINWEISE FÜR UNTERWEGS



SONNENSCHUTZ Zeigen Sie dem Sonnenbrand die kalte Schulter – Sonnencreme, Kopfbedeckung und Sonnenbrille nicht vergessen.



BARGELD Etwas Bargeld dabeizuhaben, ist auf jedem Ausflug hilfreich. An der Rezeption des Schiffes erfahren Sie mehr zu den aktuellen Umtauschmöglichkeiten.



WERTSACHEN Gehen Sie auf Nummer sicher und lassen Sie Wertsachen und Schmuck im Kabinensafe an Bord.

KLEIDUNG Für Ihren Ausflug empfehlen wir Ihnen bequemes Schuhwerk und funktionelle Kleidung. Achten Sie bitte auf eine dem Kulturkreis des Gastlandes angemessene Bekleidung. So sollten beim Besuch religiöser Stätten generell Knie und Schultern bedeckt sein. Weitergehende Bekleidungs Vorschriften (z. B. in Tempeln oder Moscheen) finden Sie in den Hinweisen zum jeweiligen Ausflug.

AIDA ACTIVITIES

**EXKLUSIV NUR MIT AIDA:
AKTIVE ENTDECKERAUSFLÜGE
FÜR JEDEN GESCHMACK**



GOLFEN

**PLATZGANG
AUF AUSGEWÄHLTEN
GOLFPLÄTZEN**

**SCHNUPPERGOLFEN AUF
DER DRIVING RANGE**

Fahren Sie über das blaue Meer zu den schönsten Greens und schlagen Sie auf den besten Golfplätzen der Welt ab. Ganz gleich, ob Einsteiger oder Fortgeschrittener – wir bieten Ihnen individuelles Golfvergnügen an Bord und an Land.



BIKING/ PEDELEC

STÄDTETOUREN

LANDSCHAFTSTOUREN

PANORAMAFahrTEN

STAND-UP- PADDLING

STEHEN, PADDELN, STAUNEN!

**AUSFAHRTEN ENTLANG
DER KÜSTE INKL. EINFÜH-
RUNGSKURS**



TAUCHEN

WUNDER UNTER WASSER

**SCHNUPPERTAUCHEN
IM MEER**

**TAUCHGÄNGE FÜR JEDES
ERFAHRUNGSLEVEL**

SEGWAY

SEGWAY-LIZENZKURSE

GEFÜHRTE SEGWAY-TOUREN



Hier finden Sie alle AIDA
Activities für Ihre Reiseziele
www.aida.de/myaida

BRIDGETOWN

BARBADOS



WER AN BARBADOS DENKT, KOMMT UM DEN Rum nicht herum. Überall auf der östlichsten Karibikinsel wird Zuckerrohr angebaut – der Stoff, aus dem der Barbados-Rum gewonnen wird. Aber das ist nicht alles: Traumhafte Strände, Schatten spendende Mahagonibäume, karibische Pflanzen und das kristallklare Meer runden das Bild ab. Die Hauptstadt Bridgetown verzaubert mit karibischer Gelassenheit im englischen Gewand.

KLIMA

Das Klima auf Barbados ist gemäßigt tropisch mit ganzjährigen Durchschnittstemperaturen von 26 °C und gelegentlichem Regen.

Politik – Barbados ist seit 1966 eine parlamentarische Monarchie im Commonwealth. Staatsoberhaupt ist die britische Königin, vertreten durch einen Generalgouverneur.

SPRACHE – Englisch, Bajan (Umgangssprache)



LAGE



Bridgetown ist die Hauptstadt von Barbados, der östlichsten Insel der Kleinen Antillen, und hat ca. 99.000 Einwohner.

WÄHRUNG –

Zahlungsmittel ist der Barbados-Dollar, der sich in 100 Cents unterteilt. 1 Barbados-Dollar entspricht ca. 0,44 Euro.

SCHWIMMEN MIT MEERES- SCHILDKRÖTEN



Trotz der vielen Eindrücke an Land – lassen Sie das Wasser nicht links liegen: An Bord eines Motorboots geht es zum Schwimmen bei den seltenen Meeresschildkröten und zum Schnorcheln über einem Schiffswrack. In freier Wildbahn können Sie mit den friedlichen Meeresbewohnern auf Tuchfühlung gehen und sie dabei beobachten, wie sie elegant durchs Wasser gleiten. An einem Schiffswrack schnorcheln Sie anschließend zwischen prachtvollen Korallenbänken, Froschfischen, Seepferdchen, Rochen, Barrakudas, Tintenfischen und vielem mehr. **BAR 10**

U-BOOT UND MOUNT-GAY-RUMDESTILLERIE

Entdecken Sie die Unterwasserwelt mit einem echten U-Boot. Die Atlantis Submarine führt bis zu 50 Meter unter die Wasseroberfläche zu einem gesunkenen Schiff. Große Sichtluken eröffnen einen unvergesslichen Einblick in die Welt der Fische. Anschließend können Sie dem Rum an die Wurzeln gehen. Dafür ist die Mount-Gay-Rumdestillerie genau das Richtige! Die audiovisuelle Vorführung vermittelt anschaulich die Geschichte des Nationalgetränks und natürlich können Sie die Spirituose auch probieren. **BAR 16**



Strand auf Barbados

BARBADOS AUF EINEN BLICK

Eine Fahrt entlang der Küste führt durch die tropische Vegetation sowie die Orte Holetown und Speightstown, bevor es durch eine Allee alter Mahagonibäume auf den 213 Meter hoch gelegenen Cherry Tree Hill mit der historischen Signalstation Gun Hill geht. Von hier haben Sie einen gigantischen Ausblick auf den Ozean. Auch die St.-John's-Kirche, eine der ältesten Kirchen der Karibik, gewährt schöne Ausblicke, während das am Atlantik gelegene Bathsheba als Surferparadies gilt. **BAR 01**

BIKEN, STAND-UP-PADDLING UND SCHNORCHELN



Kolonialarchitektur Barbados'


Die malerische Altstadt von Bridgetown wurde als Zeugnis britischer Kolonialmacht und hervorragend erhaltener Kolonialarchitektur im Jahr 2011 zum UNESCO-Weltkulturerbe erklärt. Nach einer Runde mit dem Bike entlang der Sehenswürdigkeiten radeln Sie auf der Küstenstraße zum Roger's Beach. Hier bekommen Sie eine Einweisung in den Trendsport SUP sowie ins Schnorcheln, bevor Sie zu einer SUP-Tour vor der Küste inklusive eines Schnorchelstopps an einem Schiffswrack aufbrechen. **BAR TS1**



Alle Ausflüge auf
www.aida.de/myaida

COCKBURN TOWN

GRAND TURK



WEISSE TRAUMSTRÄNDE, TÜRKIS SCHIMMERENDES

Wasser, sanfte Wellen und eine leichte karibische Brise – mehr brauchen Sie nicht, um glücklich zu sein? Dann sind Sie auf Grand Turk Island am Ziel Ihrer Träume. Genießen Sie eine entspannte Entdeckungstour mit dem Jeep, einen Ausflug in die Unterwasserwelt mit ihren atemberaubenden Korallenriffen oder entdecken Sie das ganze Glück der Erde auf dem Rücken der Pferde.



ENGLISCH

LAGE – Die Turks- und Caicosinseln liegen im Atlantischen Ozean und werden noch zur Karibik gezählt. Grand Turks Hauptstadt Cockburn Town hat rund 3.700 Einwohner.

Politik – Die Turks- und Caicosinseln sind britische Überseegebiete mit Königin Elisabeth II. als Staatsoberhaupt.



Inselarchitektur, Grand Turk

KLIMA

Tropisch mit Tagestemperaturen um 28 °C. Die ständigen Passatwinde sorgen für eine angenehme Kühlung.

WÄHRUNG – Obwohl die Inseln britische Kronkolonie sind, ist die Landeswährung der US-Dollar, der sich in 100 Cents unterteilt. 1 US-Dollar entspricht ca. 0,90 Euro.



Strandpanorama, Grand Turk

VON KÜSTE ZU KÜSTE: GRAND-TURK-SAFARI

Eine Safari im inselüblichen offenen Bus führt nach Cockburn Town. Hier können Sie die typische Inselarchitektur bestaunen. Der Leuchtturm am nördlichsten Zipfel der Insel wurde 1852 in England gebaut, in Einzelteile zerlegt auf die Insel transportiert und dort wieder aufgebaut. Die alten Salinen zeugen noch von der Zeit, als in den riesigen Salzseen und Lagunen das „weiße Gold“ geerntet wurde. Eine besondere Attraktion ist auch die Nachbildung der John-Glenn-Raumkapsel. **GDT 01**

AUF DEM RÜCKEN DER PFERDE



Wer lieber zu Pferde baden geht, hat nach einem Ausritt am Strand die Gelegenheit dazu. Das flache Wasser der Caicos Banks macht den Strand zu einem idealen Ort, um Ihr Pferd in den Ozean zu führen. Bevor es losgeht, bekommen Sie neben einem Pferd noch eine kurze Einweisung. Und spätestens wenn Sie im Trab oder Galopp am weißen Strand entlangreiten, werden Sie sehen: Das Glück der Erde liegt tatsächlich auf dem Rücken der Pferde. **GDT 04**

SCHWIMMEN MIT DEN ROCHEN VON GIBBS CAY

Die Wahrscheinlichkeit, Rochen zu sehen, ist nirgendwo in der Karibik höher als auf Gibbs Cay, wo Sie ein einzigartiges Inselerlebnis erwartet. Das östlich von Grand Turk gelegene Eiland ist zwar unbewohnt, die flachen Gewässer rundherum sind aber umso dichter bevölkert. Hier warten unzählige Stachelrochen darauf, gefüttert zu werden, und schwimmen dafür gern mit den begeisterten Besuchern. Nach diesem Erlebnis haben Sie noch Zeit, die Insel zu erkunden oder einfach nur am weißen Sandstrand die Seele baumeln zu lassen. **GDT 07**



GRAND TURK MIT DEM BIKE ENTDECKEN (SOFT-BIKINGTOUR)

Wer etwas aktiver unterwegs sein möchte, erobert die Insel mit dem Fahrrad. Bei einer Landschaftsfahrt Richtung Cockburn Town können Sie die karibische Natur in vollen Zügen genießen – und ausführlich im Bild festhalten. In Cockburn Town radeln Sie durch kleine Gassen und landestypische Wohngegenden, bevor es vorbei an den Salzseen Red Salina und Town Salina entlang des North Creek in Richtung Leuchtturm geht. Am Strand der „Sandbar“ erfolgt zum Schluss die wohlverdiente Pause. **GDT B01**



Alle Ausflüge auf
www.aida.de/myaida

HAMILTON

BERMUDA



HABEN SIE HEUTE MORGEN IHRE SHORTS

nicht gefunden? Das ist kein Wunder.

Im berühmten Bermudadreieck ist schon so einiges verschollen – sogar ganze Schiffe. Aber keine Sorge, Ihr Kapitän kennt den Kurs und was den Verlust der luftigen Beinkleider betrifft – der ist im Geburtsland der Bermuda-shorts leicht zu verschmerzen. Wer denkt schon bei traumhaften Sandstränden und türkisfarbenem Meer an solche Banalitäten?

POLITIK – Bermuda ist britisches Überseegebiet. Staatsoberhaupt ist die britische Königin, die von einem Generalgouverneur vertreten wird.

WÄHRUNG – Zahlungsmittel ist der Bermuda-Dollar, der an den US-Dollar gekoppelt ist. Er unterteilt sich in 100 Cent. 1 Bermuda-Dollar entspricht ca. 0,90 Euro.

Klima – Es herrscht subtropisch-feuchtwarmes Klima, das vom Golfstrom beeinflusst wird. Im kühleren Winter liegen die Temperaturen bei etwa 20 °C. Ab April steigen sie auf über 25 °C, mit Höchstwerten im August.

LAGE

Die Bermudas sind eine Inselgruppe im Atlantik, die aus etwa 360 Koralleninseln besteht. Rund 65.000 Menschen leben hier, davon ca. 1.000 in der Hauptstadt Hamilton.

SPRACHE Englisch



Horseshoe Bay, Bermuda

INSELRUNDFAHRT ÜBER BERMUDA



Bei einer Inselrundfahrt über Bermuda führen alle Wege zunächst über die Somerset Draw-bridge, die schmalste Zugbrücke der Welt. Von Somerset Village geht es dann zum Gibb's Hill mit dem ältesten gusseisernen Leuchtturm weltweit. Er wurde von 1844 bis 1846 auf dem 75 Meter hohen Hügel erbaut, der Ihnen herrliche Aussichten bietet. Noch deutlich älter ist Bermudas kleinstes Kirchlein, die Heydon-Trust-Kapelle aus dem frühen 17. Jahrhundert. Im charmanten St. George's haben Sie dann noch etwas Freizeit zur eigenen Verfügung. **BMD 01**

PER SEGELKATAMARAN ZUM KORALLENRIFF

Vor der Inselgruppe der Bermudas breitet sich das nördlichste Korallenriff der Welt auf einer Fläche von etwa 520 Quadratkilometern aus – ein Traumrevier für Unterwasserentdecker. Wer mit Schnorchel und Flossen auf Entdeckungstour gehen möchten, hat dazu bei einer Fahrt mit dem Segelkatamaran durch den Great Sound die schönste Gelegenheit. An Bord des Katamarans können Sie die Seele baumeln lassen und zwischendurch im kristallklaren Wasser die bunten Meeresbewohner besuchen. **BMD 08**



Weitblick über Bermuda

BERMUDAS VERSTECKTE SCHÖNHEITEN

Hinter dem Namen Tom Moore's Jungle verbirgt sich ein wunderschöner Park, in dem die schönsten Tropfsteinhöhlen Bermudas zu finden sind. Nach einer Wanderung durch den ursprünglichen Wald haben Sie in einer der Höhlen die Möglichkeit zum Schwimmen. In den Tropfsteinhöhlen knapp 36 Meter unter der Erde erwartet Sie eine bizarre Landschaft aus Stalaktiten und Stalagmiten. Tauchen Sie danach am malerischen Strand des Cooper's Island Naturreservats ins erfrischende Meer. **BMD 20**

2 TAUCHGÄNGE FÜR ZERTIFIZIERTE TAUCHER



Die Tauchgründe vor Bermuda gelten als einzigartig. Die Sicht wird als kristallklar beschrieben und reicht bis zu 60 Meter. Neben zahlreichen farbenfrohen Meeresbewohnern können Sie vor Bermuda auch viele eindrucksvolle Korallenriffe entdecken. Ihre zwei Tauchgänge führen Sie zu einem korallenbewachsenen Wrack und einem abwechslungsreich strukturierten Korallenriff. Der Tauchausflug ist für jedes Erfahrungslevel geeignet und ein unvergesslich schönes Erlebnis. **BMD T04**



Alle Ausflüge auf
www.aida.de/myaida

KINGSTOWN

ST. VINCENT



BUNTE PAPAGEIEN, TOSENDE WASSERFÄLLE, ein schlafender Vulkan und dieses unerschämte Grün überall – typischer als auf St. Vincent kann die Karibik kaum sein. Da ist zum einen die Westküste mit traumhaften Buchten und kitschig schönen Palmenstränden, die man vom Katamaran aus bewundern kann. Zum anderen schlagen an der rauen Ostküste als schöner Kontrast die Wogen des Atlantischen Ozeans mit voller Wucht an die Felsen.

KLIMA

Tropisch-maritim mit einem ständigen leichten Passatwind und Durchschnittstemperaturen von 28 °C.

Politik – St. Vincent ist eine parlamentarische Monarchie im Commonwealth. Staatsoberhaupt ist die britische Königin, vertreten durch einen Generalgouverneur.

SPRACHE – Englisch, Patois (Umgangssprache)



Karibisches Flair, St. Vincent

LAGE



Kingstown ist die Hauptstadt des karibischen Inselstaates St. Vincent und der Grenadinen. Etwa 25.000 Menschen leben dort.

WÄHRUNG

Zahlungsmittel ist der East Caribbean Dollar, der sich in 100 Cents unterteilt. 1 East Caribbean Dollar entspricht ca. 0,33 Euro.

KINGSTOWN UND UMGEBUNG



Etwas außerhalb befindet sich auf dem Berkshire Hill das Fort Charlotte. Von dem steinernen Bollwerk aus öffnet sich ein weiter Blick auf das Meer und die Hauptstadt. Der botanische Garten auf St. Vincent zählt zu den ältesten der westlichen Hemisphäre. Die beeindruckende Vielzahl von tropischen Blumen und Bäumen lockt Scharen von Kolibris und Papageien an. Auch das etwas weiter im Inselinneren gelegene Mesopotamia Valley präsentiert dem Besucher die ganze Pracht der Inselflora und -fauna. **VIN 01**

AUF DEN SPUREN DER PIRATEN

Wer karibische Luft schnuppern und dabei die Abenteuerlust der Piraten erleben möchte, für den bietet sich eine Reise zu den Drehorten von „Fluch der Karibik“ an. Sie segeln mit dem Segelschoner „Scaramouche“ entlang der Küste und besuchen die Bucht Wallilabou, die als Kulisse für den Filmklassiker diente. Dabei passieren Sie auch den Felsen, an dem Johnny Depp alias Captain Jack Sparrow drei gehängten Piraten die letzte Ehre erweist. Nach dieser Action haben Sie sich eine Pause am Strand zum Sonnen und Schnorcheln dann auch redlich verdient. **VIN 21**



Dark-View-Wasserfälle, St. Vincent

DIE DARK-VIEW- WASSERFÄLLE

Auf der einen Seite das türkisblaue Meer, das sich an den schwarzen Vulkansandstränden bricht, auf der anderen das satte Grün des Regenwaldes. Bereits die Fahrt entlang der Westküste zu den Dark-View-Wasserfällen ist ein Erlebnis. Am Ziel angekommen können Sie sich in den Wasserfallpools erfrischen. Mit die schönste Art, die Karibik zu erkunden, ist eine Tour mit dem Katamaran: fast immer Sonne, gewürzt mit einem kräftigen Schuss Wind – Kingstowns Küste ist ein Paradies. **VIN 12**

WALE, DELFINE UND PIRATEN



Bei einer Fahrt mit dem Motorkatamaran entlang der spektakulären Westküste eröffnet sich Ihnen eine schöne Aussicht nach der anderen. Im Marinepark sollten Sie Ihre Augen dann wieder auf das Meer lenken – mit etwas Glück können Sie hier Wale und Delfine sichten. Das kristallklare Wasser und die grüne Natur der Bucht Wallilabou dienen bereits als Kulisse von „Fluch der Karibik“. Wem das zu bunt wird, der freut sich auf den schwarzen Sandstrand, hier ankern Sie und waten durch hüft-hohes Wasser an Land. **VIN T42A**



Alle Ausflüge auf
www.aida.de/myaida

KRALENDIJK

BONAIRE



BONAIRE IST DIE MITTLERE DER DREI traumhaften „ABC-Inseln“, die viele für die ursprünglichste der Niederländischen Antillen halten. Die Landschaft ist wild und herb, aber die Insel begeistert spätestens auf den zweiten Blick – dem unter Wasser.

Das glasklare Meer umspült eines der schönsten Korallenriffe der Welt. Vor rund 30 Jahren wurde dieser Unterwassertraum zum Naturschutzgebiet erklärt.

Politik – Bonaire ist eine konstitutionelle parlamentarisch-demokratische Monarchie. Staatsoberhaupt ist der niederländische König, vertreten durch einen Generalgouverneur.

KLIMA

Tropisch mit angenehm kühlenden Passatwinden. Die Durchschnittstemperaturen liegen ganzjährig bei 29 °C.

SPRACHE – Niederländisch, Papiamentu (Umgangssprache)



Typische Architektur, Bonaire

WÄHRUNG US\$

Zahlungsmittel ist der US-Dollar, der sich in 100 Cents unterteilt. 1 US-Dollar entspricht ca. 0,90 Euro.

LAGE – Bonaire ist eine Insel der Niederländischen Antillen und Teil der ABC-Inseln. In der Hauptstadt Kralendijk leben ca. 3.000 Menschen.



Salzberge, Bonaire

BONAIRE AUF EINEN BLICK

Nach einer Fahrt durch Kralendijk mit seinen bunten Häusern fahren Sie entlang der Westküste zum Goto-Meer. Der Salzsee ist der Lieblingsplatz der auf Bonaire lebenden Flamingos. Mit etwas Glück bekommen Sie die pinkfarbenen Vögel sogar vor die Kameranlinse. Im Freilichtmuseum Mangazina di Rei erfahren Sie Interessantes über die Kultur und Geschichte der Insel, bevor Sie sich in den Süden zu den Salzbergen aufmachen, die von der schrecklichen Vergangenheit des Sklavenhandels erzählen. **BON 01**

SEGELTOUR MIT DEM KATAMARAN



Eine kurze Fahrt mit dem Wassertaxi zum Katamaran „Mushi“ und schon segeln Sie im Karibik-Paradies! Die Schnorchelspots rund um die Insel Bonaire zählen zu den ursprünglichsten der Welt. Die ruhige See, das kristallklare Wasser mit einer Temperatur um die 28 °C und die farbenprächtigen Schwärme an tropischen Fischen bieten beste Schnorchelbedingungen. Zu sehen gibt es in der wunderschönen Meereswelt unter anderem Kaiserfische, Muränen, Papageifische und Schildkröten. **BON 07**

MANGROVEN, FLAMINGOS UND STRAND

Die Lac Bay ist ein Teil von Bonaires National Marine Park. Bei einer Fahrt im offenen Safaribus können Sie die faszinierende Welt der Mangroven entdecken, die gemeinsam mit den dort heimischen grünen Meeresschildkröten und den großen Fechterschnecken zu den geschützten Arten zählen. Und auch der ein oder andere Flamingo dürfte Ihnen hier begegnen, denn mit rund 10.000 Vögeln lebt die größte Flamingo-Kolonie der Karibik auf Bonaire. Am flachen Lac-Cai-Strand können Sie die idyllische Umgebung von Lac Bay in aller Ruhe genießen. **BON 27**



GEFÜHRTER SCHNORCHELAUSFLUG IM MARINESCHUTZPARK

Schon 1979 wurde rund um die Insel der Bonaire Marine Park als eines der größten Unterwasser-Naturschutzgebiete der Welt eingerichtet. Das Inselriff zählt zu den schönsten Schnorchelspots und bietet Lebensraum für rot-grüne Papageifische, schillernde Gelbstreifen-Schnapper, gefleckte Barrakudas und Hunderte anderer Tropenfische. Ein Motorboot bringt Sie zum Riff und nach einer kurzen Einweisung können Sie in die verheißungsvolle Unterwasserwelt eintauchen. **BON T05**



Alle Ausflüge auf
www.aida.de/myaida

LA ROMANA

DOMINIKANISCHE REPUBLIK



LA ROMANA WAR JAHRHUNDERTLANG nichts weiter als ein kleines Dörfchen, das erst durch den Zuckerboom aus dem Dornröschenschlaf geweckt wurde. Der charmante Ort wuchs zu einer Stadt mit Hafen heran. Doch so richtig interessant wird es erst im Hinterland. Der Liegestuhl muss warten, denn ein bisschen Kolumbus steckt doch in jedem von uns. Begeben Sie sich auf eine wahrlich zuckersüße Entdeckungstour!

KLIMA

Tropisches Klima ohne nennenswerte Temperaturunterschiede. Die Durchschnittstemperaturen liegen zwischen 23 und 28 °C. Von April bis November regnet es häufiger, sonst ist es niederschlagsarm.

POLITIK Seit 1966 Präsidentschaftsdemokratie mit einem Zweikammerparlament. Die ehemalige spanische Kolonie ist seit 1865 unabhängig.

WÄHRUNG – Zahlungsmittel ist der Dominikanische Peso. 100 Dominikanische Peso entsprechen ca. 1,90 Euro.



Strandimpression, La Romana

Lage – Die Dominikanische Republik umfasst den Osten und die Mitte der Insel Hispaniola in der Karibik und hat ca. 10,8 Millionen Einwohner. In La Romana leben ca. 190.000 Menschen.



SPANISCH

DAS KÜNSTLERDORF ALTOS DE CHAVÓN UND BOOTSTOUR



Nicht weit von La Romana liegt das Künstlerdorf Altos de Chavón. Auf einer Anhöhe wurde vor etwa 40 Jahren aus Korallenkalkstein eine mediterrane Siedlung aus dem 16. Jahrhundert originalgetreu nachgebaut. Mittelpunkt des Dorfes ist die Iglesia San Estanislao. Das große Amphitheater ist eines der renommiertesten Kulturzentren des Landes. In den Läden und Werkstätten arbeiten Künstler und Kunsthandwerker, die ihre Werke zum Verkauf anbieten. Herrliche Uferlandschaften ziehen vorbei, wenn Sie den Fluss Chavón anschließend bei einer Bootstour erleben. **LRM 02**

IM SCHNELLBOOT ZUR ISLA SAONA

Am langen Sandstrand und in unberührter Natur können Sie sich auf der Isla Saona ein bisschen wie Robinson fühlen. Die kleine Insel ist der südlichen Küste der Dominikanischen Republik vorgelagert und von prächtigen Korallengärten umgeben. Im Schnellboot geht es direkt vom Hafen zur Insel und zurück. Die Zeit dazwischen können Sie am herrlichen weißen Sandstrand verbringen – mit Faulenzen, Baden oder Schnorcheln im kristallklaren Wasser. **LRM 07**



Handgerollte Zigarren nach dominikanischer Art

TYPISCH DOMINIKANISCHE REPUBLIC

Die Herstellung einer handgerollten Zigarre nach dominikanischer Art, die mit ihrem Duft noch lange an den Urlaub erinnert, können Sie in einer Zigarrenmanufaktur erleben. Eine Tour mit einem Truck ins Umland von La Romana macht es möglich. Genauso wie den Besuch eines Zuckerrohrfeldes, wo Sie den Grundstoff für Rum in seiner Urform probieren. Aber auch wer sich für Kakteen und Orchideen interessiert, ist hier richtig. An der Cactus Nursery befindet sich die größte Sammlung des Landes. **LRM 14**

GOLF COURSE: TEETH OF THE DOG



Golfplatz, La Romana

Dieser Platz gehört in die Kategorie „auf keinen Fall verpassen“ und wird von Golfmagazinen als einer der besten Golfplätze der Welt eingestuft. Im Jahr 1971 begründete Teeth of the Dog für die Dominikanische Republik den Ruf als Golfreiseziel. Das Meisterstück wurde von Pete Dye, der die Korallenküste ins Design einbezogen hat, designt. Sein fünftes Loch ist aufgrund der Kombination aus Schwierigkeitsgrad und Meerblick berühmt geworden. Sieben Spielbahnen hüpfen von Klippe zu Klippe und verlangen dem Golfer alles ab. **LRM G01**



Alle Ausflüge auf
www.aida.de/myaida

MIAMI

USA



SUNSHINE STATE NENNEN DIE AMERIKANER ihren 27. Staat zwischen dem Atlantischen Ozean und dem Golf von Mexiko. Und der Name ist Programm: Nirgendwo in den USA gibt es im Jahresdurchschnitt so viele Sonnentage wie in Florida. Genauso gibt es kaum irgendwo sonst diese landschaftliche und kulturelle Vielfalt. Sumpfgebiete treffen auf Sandstrände und moderne Wolkenkratzer auf kubanische Lebenslust in „Little Havanna“.

KLIMA

Das tropische Klima ist geprägt von heißen, feuchten Sommern und warmen, trockenen Wintern. Die Höchsttemperaturen liegen von Mai bis Oktober bei ca. 30 °C. Auch im Winter liegen die Temperaturen noch bei ca. 20 °C.



ENGLISCH

Währung – Zahlungsmittel ist der US-Dollar, der sich in 100 Cent unterteilt. 1 US-Dollar entspricht ca. 0,90 Euro.

POLITIK – Die Vereinigten Staaten von Amerika sind eine 50 Bundesstaaten umfassende konstitutionelle Republik mit dem Präsidenten an der Spitze.

Lage – Miami ist die zweitgrößte Stadt im US-Bundesstaat Florida und hat ca. 400.000 Einwohner. Die Stadt liegt an der Biscayne Bay, die zum Atlantik gehört.



South Beach, Miami



Luxusvilla in Miami

MIAMI ZU WASSER UND ZU LAND

Bei einer Panoramafahrt durch Downtown Miami können Sie imposante Wolkenkratzer und eindrucksvolle Regierungsgebäude bewundern, bevor es in das karibische Stadtviertel Coconut Grove geht. Am Bayside Marketplace erwartet Sie ein Ausflugsboot. Die Fahrt führt durch die Biscayne Bay zu den Millionen-Dollar-Domizilen auf Star Island, Fisher Island und Palm Island. Auf den künstlich aufgeschütteten Inseln zwischen dem Festland und Miami Beach zu wohnen ist heiß begehrt. **MIA 03**

HELIKOPTERRUNDFLUG ÜBER MIAMI



Luftaufnahme, Miami

Begeben Sie sich auf einen aufregenden Helikopterflug über Miami und erleben Sie die spannendsten Sehenswürdigkeiten aus luftiger Höhe. Nach einer Sicherheitseinweisung heben Sie ab und fliegen über Miamis weiße Sandstrände, das bunte South Beach, die Biscayne Bay, die luxuriösen Villen von Fisher Island sowie das belebte Downtown Miami. Ein spannender Perspektivwechsel, der Ihnen viele Möglichkeiten für unglaubliche Fotos und ein gewisses „Starfeeling“ bietet. **MIA 19**

SUMPF-SAFARI IN DEN EVERGLADES

Mit 5.600 Quadratkilometern ist das Sumpfgebiet der Everglades der zweitgrößte Nationalpark und das einzige Gebiet weltweit, in dem Alligatoren (Süßwasser) und Krokodile (Salzwasser) nebeneinander leben. Einige davon sehen Sie bei Ihrer Fahrt entlang der „Alligatoren-Allee“ auf dem Weg zum Seminole Indianer-Reservat. In einem Unimog fahren Sie durch die beeindruckende Sumpflandschaft mit ihren exotischen Tieren und können anschließend auch noch mit einem Propellerboot eine Fahrt durch die beeindruckenden Sümpfe unternehmen. **MIA 20**



MIAMI BEACH UND ART-DÉCO-VIERTEL

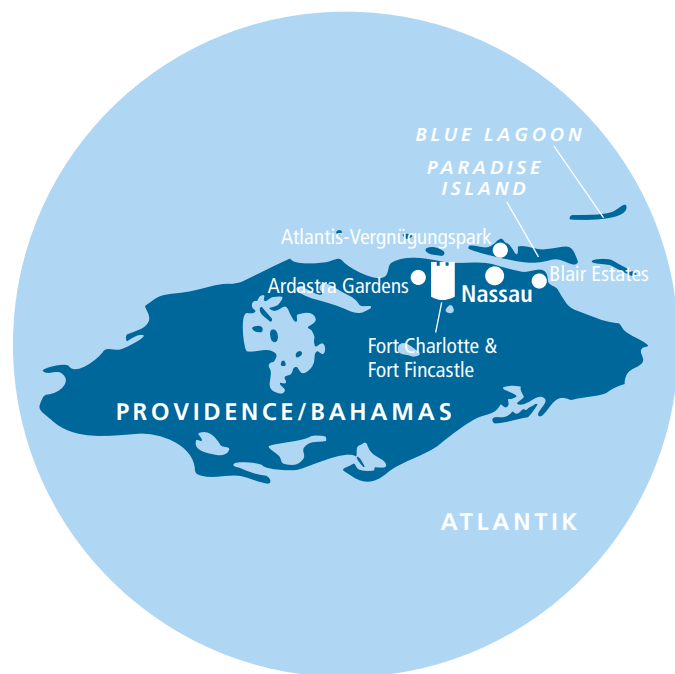
In Coral Gables verbreiten prachtvolle Luxusvillen und elegante Architektur spanisches Flair. Nicht umsonst wird dieser noble Stadtteil auch als „The City Beautiful“ bezeichnet. Coconut Grove hingegen war einst „Mekka“ von Künstlern und Aussteigern. Im südlichen Teil von Miami lockt das bonbonbunte Art-déco-Viertel. Fröhliche Farben von Hellblau über Zartgrün bis hin zu Flamingorosa zieren hier die markanten Häuserfassaden und verbreiten eine heitere Atmosphäre. **MIA 01**



Alle Ausflüge auf
www.aida.de/myaida

NASSAU

BAHAMAS



EHE MAN SICH VERSIEHT, IST ER DRIN
im Ohr – der bekannte Gute-Laune-Song aus der Bacardi-Werbung. „What a feeling“ ist geradezu Symbol für den locker-leichten Lebensstil der Bahamas. Bis vor wenigen Jahren wurde auch der weltbekannte Rum in der Bahamas-Hauptstadt Nassau hergestellt. Aber auch ohne Promille werden Sie sich in der Hauptstadt des karibischen Inselstaats garantiert wie im Paradies fühlen!

SPRACHE Englisch

WÄHRUNG – Zahlungsmittel ist der Bahama-Dollar, der sich in 100 Cent unterteilt. 1 Bahama-Dollar entspricht ca. 0,90 Euro.

LAGE – Der Archipel der Bahamas im Nordatlantik besteht aus mehr als 700 Inseln sowie mehr als 2.400 Cays, winzigen Inseln aus Sandbänken oder Korallenriffen. Hauptstadt ist Nassau auf der Insel New Providence. Hier leben ca. 250.000 Menschen.

KLIMA

Wegen des tropischen Klimas gibt es kaum Temperaturschwankungen. Von Oktober bis Ende Januar ist es warm mit viel Niederschlag, von Februar bis Ende April ist es trocken und heiß bei 32 bis 38 °C.

Politik – Die Bahamas sind seit 1973 ein souveräner Staat. Staatsoberhaupt ist die britische Königin, die durch einen Generalgouverneur vertreten wird.



Paradiesischer Strand auf den Bahamas

DIE „BLAUE LAGUNE“ DER BAHAMAS



Entspanntes Strandvergnügen und einen exklusiven Blick auf Nassau sowie die umliegenden Inseln bietet Ihnen dieser Ausflug mit dem Boot zu der exklusiven Privatinsel Blue Lagoon. Beim Anblick der traumhaften blauen Lagune erklärt sich der Name dieser Trauminsel ganz von selbst. Im Vergleich mit dieser Naturschönheit verblassen selbst die üblichen Postkartenmotive. Übrigens: Blue Lagoon ist die Heimat zahlreicher Delfinarten. Bei einem Bad in dem türkisfarbenen Meer kann es also gut passieren, dass plötzlich einer neben Ihnen schwimmt. **NAS 12**

FARBENFROHE BAHAMAS IN DEN ARDASTRA GARDENS

Mit den leuchtenden Farben tropischer Pflanzen und vor allem einer bunten und vielfältigen Tierwelt wartet der kleine Tier- und Naturpark Ardastra Gardens auf. Hier können Sie seltene Iguana-Echsen, bunt schillernde Papageien und Pfaue bestaunen. Bei Kindern sind vor allem die Flamingos beliebt, denn sie sind die Attraktion einer ganz besonderen Show. In Nassau können Sie dann noch durch die Schießscharten von Fort Charlotte einen herrlichen Blick auf den Hafen genießen. **NAS 03**



Fort Fincastle, Nassau

NASSAU AUF EINEN BLICK

Rund 350 Jahre nach der ersten Besiedlung versprüht Nassaus Altstadt noch immer kolonialen Charme. Daran hat die Festung Fort Fincastle einen wesentlichen Anteil. Im Jahre 1793 als Schutzfestung erbaut, bietet die Ruine heute eine dramatische Kulisse für einen schönen Panoramablick über die Landschaft. Ganz im Gegensatz dazu stehen die großen Türme des berühmten Atlantis Resort, die unübersehbar auf Paradise Island in der Sonne leuchten, und das Blair Estates, Nassaus Villenviertel. **NAS 01**

DAS „HAI-LIGHT“ FÜR ZERTIFIZIERTE TAUCHER



Um die farbenprächtige karibische Tierwelt in all ihrer Schönheit zu sehen, brauchen Sie den Kopf nur unter die Wasseroberfläche zu tauchen. Mit einem Tauchboot geht es hinaus aufs Meer zu den Riffen im Unterwassernaturschutzpark. Im ersten Tauchgang erwarten Sie zahlreiche Schwarmfische, Schildkröten und Muränen in einer farbenprächtigen Korallenwelt. Der zweite Tauchgang geht zum Wrack der „Ray of Hope“, das inzwischen Heimat für karibische Riffhaie ist. **NAS T04**



Alle Ausflüge auf
www.aida.de/myaida

NEW YORK

USA



NICHTS IST NORMAL, ALLES IST RIESIG.

Zwar ist New York City nicht die größte, dafür aber die lebendigste und aufregendste Stadt der Welt. Hier gibt es so gut wie nichts, das es nicht gibt und Sie kommen aus dem Staunen kaum heraus. Wer den Big Apple erobern will, kann sich auf zahlreiche Superlative freuen. Da heißt es anschnallen, festhalten und durchatmen! Denn es geht erst mal nur in eine Richtung – nach oben.

SPRACHE

Englisch

KLIMA – Das Wetter in New York wird überwiegend von den kontinentalen Landmassen im Westen beeinflusst. Im Sommer liegen die Tageshöchsttemperaturen bei 25 °C, im Herbst noch bei 15 °C.

WÄHRUNG

US\$

Zahlungsmittel ist der US-Dollar, der sich in 100 Cent unterteilt. 1 US-Dollar entspricht ca. 0,90 Euro.

Politik – Die Vereinigten Staaten von Amerika sind eine 50 Bundesstaaten umfassende konstitutionelle Republik mit dem Präsidenten an der Spitze.

LAGE

New York City ist mit ca. 8,3 Millionen Einwohnern die größte Stadt der USA. Die Hafenstadt an der Ostküste besteht aus fünf Stadtbezirken, die sich am Zusammenfluss von Hudson und East River in den Atlantik erstrecken.



Central Park, New York

HOCH HINAUS AUF'S NEUE WORLD TRADE HAUS



New York ohne die Freiheitsstatue? No way! Vom Battery Park aus genießen Sie einen sensationellen Blick auf Lady Liberty. Auch die Banker der Wall Street haben sich schon so manches Mal ein paar Freiheiten herausgenommen. Ob Sie anschließend in der Trinity Church zur Beichte gingen – wer weiß. Sicher ist allerdings, dass das 2013 fertiggestellte One World Trade Center mit seinen 541,3 Metern zurzeit das sechsthöchste Gebäude der Welt ist. Auf der 360-Grad-Plattform in der 102. Etage haben Sie einen atemberaubenden Blick über ganz New York. **NYC 37**

HIGHLIGHTS VON MANHATTAN PER BIKE (SOFT-BIKINGTOUR)

In Upper Manhattan kommen Sie am Central Park nicht vorbei. Die grüne Lunge der Stadt ist perfekt für eine Fahrradtour, die Sie zur wohl teuersten Einkaufsstraße der Welt, der 5th Avenue, führt. Bei Ihrer Panoramafahrt durch Manhattan dürfen aber auch das Rockefeller Center, die Grand Central Station, der Broadway und Union Square nicht fehlen. Nach einem Abstecher in Chinatown geht es über die Manhattan Bridge nach Brooklyn und durch Downtown entlang des Hudson River zurück. **NYC B01**



New York Skyline

THE BIG APPLE: NEW YORK, NEW YORK

Nach einer Fahrt durch Upper Manhattan geht es hoch hinaus: Das Rockefeller Center bildet mit seinen 19 Gebäuden und der Aussichtsplattform Top of the Rocks auf dem Dach eine „Stadt in der Stadt“. Die Grand Central Station sollte abgerissen werden, jetzt ist der einstige Bahnhof ein Mekka für Gourmets. Hier beginnt auch die legendäre 5th Avenue. Nach einem Bummel über die teuerste Einkaufsmeile der Stadt warten weitere Highlights wie Greenwich Village, SoHo und der Central Park auf Sie. **NYC 03**
NYC 03A – für abreisende Gäste mit Flug ab JFK
NYC 03B – für abreisende Gäste mit Flug ab EWR

DIE LICHTER DER GROSSTADT UND EMPIRE STATE BUILDING



Brooklyn Bridge

Wichtigste Lebensader von Downtown ist die Brooklyn Bridge. Den besten Blick auf die Hängebrücke und die Skyline von New York bietet Ihnen der Aussichtspunkt Fulton Landing – vor allem in der Dämmerung, wenn die Lichter der Großstadt zu leuchten beginnen. Beste Aussichten auf die Stadt haben Sie auch von der Aussichtsplattform des Empire State Building in der 102. Etage. Zurück auf Erden spielt danach am Times Square mit seinem legendären Broadway das Theater die Hauptrolle. **NYC 18**



Alle Ausflüge auf
www.aida.de/myaida

ORANJESTAD

ARUBA



KAKTEEN AUF EINER TROPENINSEL?

Auf Aruba ist das ganz normal, denn die kleinste Antillen-Insel steckt voller Kontraste: Von endlosen Puderzuckerstränden bis hin zu bizarren Felsformationen und Höhlenzeichnungen ist alles dabei. Die farbenprächtige Hauptstadt Oranjestad ist eine interessante Mischung aus niederländischer Kolonialarchitektur, bunten Souvenirläden, einem regen Nachtleben und modernen Shoppingmalls.

Politik – Oranjestad ist eine konstitutionelle parlamentarisch-demokratische Monarchie. Staatsoberhaupt ist der niederländische König, vertreten durch einen Generalgouverneur.

KLIMA

Tropische, trockene, aber sehr angenehme Wärme mit ganzjährigen Temperaturen zwischen 25 °C und 30 °C.

SPRACHE – Niederländisch, Papiamentu (Umgangssprache)



Alto-Vista-Kapelle, Aruba

WÄHRUNG –

Zahlungsmittel ist der Aruba-Florin, der sich in 100 Cents unterteilt. 1 Aruba-Florin entspricht ca. 0,50 Euro.

LAGE –

Oranjestad ist die Hauptstadt der zum niederländischen Königreich gehörenden Karibikinsel Aruba und zählt etwa 33.000 Einwohner.



Nature Bridge, Aruba

ARUBAS HÖHEPUNKTE PER JEEP

Im offenen Land Rover fahren Sie zu den Ayo-Rock-Formationen. Hier wurden jahrtausendealte Felsmalereien der Arawaken und Kariben, der Ureinwohner, gefunden. Die Mauern der Goldmine von Bushiribana sind noch ein Überbleibsel aus der Zeit, als Abenteurer auf der Suche nach Reichtum durch die Karibik reisten. Als erste christliche Kirche der Insel wurde um 1750 die Alto-Vista-Kapelle errichtet. Unweit davon steht das Wahrzeichen der Insel, der California-Leuchtturm. **ARU 02**

ZWEI TAUCHGÄNGE FÜR ZERTIFIZIERTE TAUCHER



Die Unterwasserwelt Arubas bietet seinen Entdeckern prächtige Korallenriffe und faszinierende Unterwasserlebewesen. Und sie ist bekannt als die „Wracktauch-Hauptstadt“ der Karibik. Eines davon können Sie bei guten Bedingungen während Ihres Tauchausflugs selbst besuchen. Daneben auf jeden Fall beeindruckende Korallenriffe mit zahllosen Fischeschwärmen sowie Rochen und Meeresschildkröten. Dabei ist das Wasser konstante 27 °C warm und die Sicht reicht von 18 bis 30 Meter. **ARU T04**

ARUBAS HÖHEPUNKTE MIT STRAND

Die markante Felsformation von Casibari auf dem ansonsten sehr flachen Aruba entstand aus riesigen Quarz- und Dioritbrocken, die sich zu regelrechten Bergen aufgetürmt haben. Himmelsstürmer genießen von dort aus die Aussicht auf das umliegende Land. Die Natural Bridge zählte bis zu ihrem Einsturz 2005 zu den größten natürlichen Felsbrücken der Welt. Ihren Status als Sehenswürdigkeit behielten die Ruinen aus Korallenstein jedoch bei. Durchaus sehenswert ist auch der Strand, an dem Sie Zeit zum Baden und Relaxen haben. **ARU 12**



KATAMARANFAHRT MIT DER „MI DUSHI“ UND SCHNORCHELN

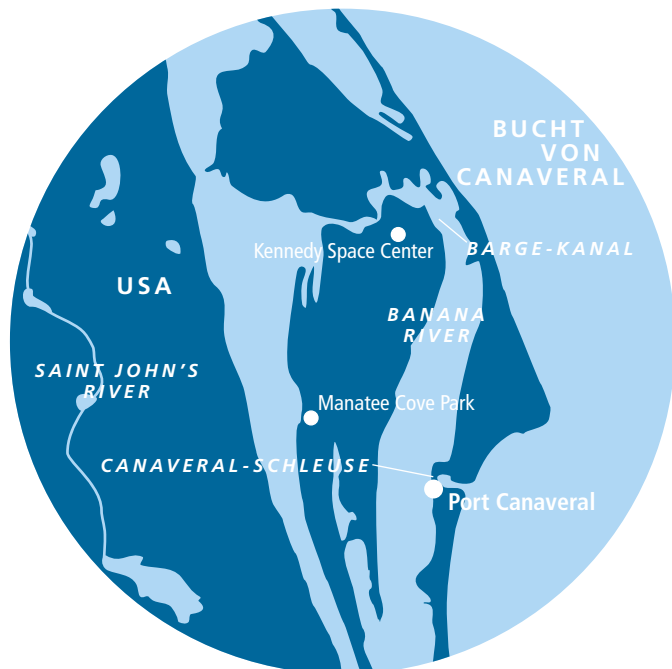
Die Gewässer vor Aruba gelten als „größtes Aquarium der Karibik“ und bieten unzählige Eindrücke: Wer sich hier mit Taucherbrille und Schnorchel ins Wasser wagt, erlebt die Unterwasserwelt als buntes Kaleidoskop samt Korallen, Fischen und Meeresschildkröten. Ob dem auch wirklich so ist, können Sie während einer Tour mit dem Motorkatamaran „Mi Dushi“ selbst herausfinden. Von den drei Schnorchelgängen in der wohligen warmen See führt einer sogar zu einem versunkenen Wrack. **ARU 15**



Alle Ausflüge auf
www.aida.de/myaida

PORT CANAVERAL

USA



„DREI, ZWEI, EINS – LIFT-OFF“: CAPE CANAVERAL ist gleichbedeutend mit der Eroberung des Weltalls und der ersten Landung auf dem Mond. Hier steht wirklich alles im Zeichen der Raumfahrt – sogar die Telefonvorwahl: 3–2–1. Wenn AIDA in Port Canaveral festmacht, ist der Griff nach den Sternen für Sie nur ein Katzensprung. Der Countdown zu Ihrem ganz persönlichen Weltraumabenteuer läuft.
Anschnallen bitte!

WÄHRUNG US\$

Zahlungsmittel ist der US-Dollar, der sich in 100 Cent unterteilt.
1 US-Dollar entspricht ca. 0,90 Euro.

Politik – Die Vereinigten Staaten von Amerika sind eine 50 Bundesstaaten umfassende konstitutionelle Republik mit dem Präsidenten an der Spitze.

SPRACHE Englisch

LAGE

Port Canaveral liegt im US-Bundesstaat Florida an der Ostküste der USA. In der dazugehörigen Stadt Cape Canaveral am Atlantik leben ca. 10.000 Menschen.

Klima – Es herrscht ein durch den Atlantik gemäßigtes subtropisches Klima. Im Sommer liegen die Temperaturen tagsüber bei 30 °C, im Winter noch bei 20 °C.



Kennedy Space Center, Port Canaveral

KENNEDY SPACE CENTER



Das Kennedy Space Center ist die Schaltzentrale der NASA. Von diesem Weltraumbahnhof aus schickt die US-Weltraumbehörde seit 1968 ihre Astronauten ins All. Das 567 Quadratkilometer große Gelände an der Ostküste des US-Bundesstaates Florida ist Abschussgelände, Forschungszentrum, Wissenschaftsmuseum und Freizeitpark zugleich. Vom originalgetreuen Space-shuttle-Modell über simulierte Weltraumspaziergänge im IMAX-3-D-Kino bis hin zum Apollo/Saturn V Center mit dem Nachbau einer Mondfähre – hier dreht sich alles um das Weltall. **PCV 01**

FAHRT IM PROPELLERBOOT MIT FREIZEIT

Die Propellerboot-Fahrt durch Floridas ausgedehnte Sumpflandschaften ist ein spektakuläres Erlebnis. Mit diesen speziellen Flachbooten „fliegen“ Sie förmlich durch die Sumpflandschaft und können dabei Alligatoren, Schlangen, seltene Vogelarten und Schildkröten in einer schon fast urzeitlich erscheinenden Natur erleben. Im Anschluss an die Tour erfahren Sie von ortskundigen Rangern zusätzlich noch allerlei Interessantes und Wissenswertes über die dort lebenden Tiere. **PCV 12**



Airboat Tour

ENTSPANNTE BOOTSFAHRT AUF DEM BANANA RIVER

Bei diesem Bootsausflug auf dem Banana River, dem Barge-Kanal und durch die Canaveral-Schleuse steht die vielfältige Tierwelt Floridas im Mittelpunkt. Aber schauen Sie nicht nur ins Wasser, sondern auch mal in den Himmel. Dann werden Sie sehen, dass Fischadler, Kormorane oder Pelikane Sie auf Ihrem Weg zu Delfinen und Alligatoren begleiten. Gut möglich, dass Sie auch die seltenen und ziemlich molligen Florida-Seekühe, die bis zu 1.500 Kilogramm wiegen, zu Gesicht bekommen. **PCV 03**

FLORIDA PER PEDELEC ERKUNDEN (PEDELEC-BIKINGTOUR)



Manatee, Cove Park

Ein Erlebnis der besonderen Art ist eine Pedelec-Tour in Gesellschaft der lustig aussehenden Seekühe, der Manatees. Im Manatee Cove Park können Sie die Tiere mit etwas Glück hautnah bei ihrem Bad im Banana River erleben. Anschließend fahren Sie durch amerikanische Wohnsiedlungen zum größten Surfshop der Welt und von dort aus weiter an den Canaveral Beach. Nach einem Sprung ins kühle Nass können Sie vom Exploration Tower die geniale Aussicht auf das Kennedy Space Center genießen. **PCV B04**



Alle Ausflüge auf
www.aida.de/myaida

*Richtet sich nach der Liegezeit.

SAMANÁ

DOMINIKANISCHE REPUBLIK



SIE LIEBEN DEN SOMMER? ABER HABEN SIE den Sommer schon mal gehört? Hier auf der herrlichen Halbinsel Samaná im Nordosten der Dominikanischen Republik ist die karibische Sommermelodie zu Hause. Sie wissen schon, der Ohrwurm aus der berühmten Bacardi-Werbung ... Die Einwohner von Samaná schwören jedenfalls, dass der legendäre Werbespot auf ihrer Insel gedreht wurde.

KLIMA

Es herrscht tropisches Klima ohne nennenswerte Temperaturschwankungen. Die Durchschnittstemperaturen liegen zwischen 23 und 28 °C. Von April bis November regnet es häufiger, sonst ist es niederschlagsarm.

POLITIK Seit 1966 Präsidentschaftsdemokratie mit einem Zweikammerparlament. Die ehemalige spanische Kolonie ist seit 1865 unabhängig.

WÄHRUNG – Zahlungsmittel ist der Dominikanische Peso. 100 Dominikanische Peso entsprechen ca. 1,90 Euro.



Wasserfall in Samaná

Lage – Die Dominikanische Republik ist ein Inselstaat zwischen dem Atlantik und der Karibik und hat ca. 10,5 Millionen Einwohner. Die Halbinsel Samaná erstreckt sich im Nordosten des Landes. In der Provinzhauptstadt Santa Bárbara de Samaná leben rund 108.000 Einwohner.



SPANISCH

NATIONALPARK LOS HAITISES



Natur pur heißt es im Nationalpark Los Haitises mit Regen- und Mangrovenwäldern, Lagunen und Flüssen sowie prähistorischen Skulpturen. Ein Schnellboot bringt Sie fix in die grüne Wildnis. Bei einer Bootsfahrt durch den Park entlang der Küste können Sie den Blick über Mangrovenwälder und beeindruckende Felsformationen sowie die unberührte Natur schweifen lassen. Bei der Besichtigung einer Höhle sollten Sie Ihr Augenmerk dann auf die faszinierenden Höhlenmalereien der Taino-Indianer, der Ureinwohner des Landes, richten. **SMN 02**

PALMEN UND THUNDER HOLE PER PEDELEC (PEDELEC-BIKINGTOUR)

Bei einer Tour mit dem Pedelec kommen Naturliebhaber voll auf ihre Kosten. Sie fahren entlang der Küste durch die hügelige und grüne Landschaft mit ihrer einzigartigen Flora und Fauna. Allein 300 verschiedene Orchideen sowie karibische Pinien, Königs- und Kokospalmen wachsen auf der Insel. Nach einem Stopp an einem Thunder Hole fahren Sie zurück nach Samaná. Es folgt eine kleine Stadtrunde, bevor Sie sich bei einem Bad im Meer erfrischen oder einfach nur am Strand entspannen können. **SMN B04**



Kakaobaum

IM SAFARIBUS DURCHS HINTERLAND UND STRAND

Erleben Sie die Dominikanische Republik fernab vom Strand bei einer spannenden Tour ins Hinterland mit dem Safaribus. Eine atemberaubend schöne Flora und Fauna sowie viele weitere Naturschätze kreuzen Ihren Weg, während Sie Richtung Playa El Valle fahren. Hier befindet sich ein wunderschöner kleiner Wasserfall, der Cascada Lulu, umgeben von Kakao-, Kaffee- und Bambusbäumen. **SMN 22**

SAMANÁ UND UMGEBUNG



Kunstmarkt, Las Terrenas

In der Provinzhauptstadt Santa Bárbara de Samaná lohnt sich ein Blick in die Kirche La Churcha. Diese wurde in England in Einzelteilen angefertigt und in der Karibik zusammengesetzt. Ebenso ist die Kirche La Fuente einen Besuch wert. Wenn Sie schon immer wissen wollten, wie Zigarren gerollt werden, dann schauen Sie im Zigarrenhaus vorbei. Im ehemaligen Fischerdorf Las Terrenas im Norden der Halbinsel erwarten Sie neben hübschen bunten Häusern eine Strandpromenade und weiße Strände unter Tausenden von Kokospalmen. **SMN 01**



Alle Ausflüge auf
www.aida.de/myaida

ST. GEORGE'S

GRENADA



FEURIG WAR SCHON DER BEGINN DIESES EILANDS, das aus einem Vulkan geboren wurde. Heute ist die südlichste Insel der Kleinen Antillen besonders für ihre köstlichen Gewürze wie die Muskatnuss bekannt. Grenada ist eine der landschaftlich abwechslungsreichsten Inseln der Karibik. Im Inselinneren erheben sich steile Gipfel, an der Südostküste schlagen die Atlantikwellen an die schroffen Klippen der Landzunge Fort Jeudy.

KLIMA

Die jährliche Durchschnittstemperatur liegt zwischen 24 und 30 °C mit ständig kühlenden Passatwinden. Die Regenzeit dauert von Juni bis Dezember.

Politik – St. George's ist eine parlamentarische Monarchie im Commonwealth. Staatsoberhaupt ist die britische Königin, vertreten durch einen Generalgouverneur.

SPRACHE – Englisch, Patois (Umgangssprache)



Duftende Gewürze aus Grenada

LAGE



St. George's ist die Hauptstadt des Inselstaates Grenada, der zu den Kleinen Antillen gehört und in der Karibik liegt. Hier leben etwa 7.500 Menschen.

WÄHRUNG –

Zahlungsmittel ist der East Caribbean Dollar, der sich in 100 Cents unterteilt. 1 East Caribbean Dollar entspricht ca. 0,33 Euro.



Morne-Rouge-Strand, Grenada

BOOTS AUSFLUG MIT CALYPSO-MUSIK

Türkis leuchtendes Meer, schier endlose Strände und prächtig grüne Naturlandschaften, so weit das Auge reicht. Dazu die fröhlichen Klänge der typischen Calypso-Musik und ein spaßvoller Limbo-Wettbewerb. Das leichte Lebensgefühl der Karibik können Sie bei einer Fahrt mit einem Doppeldecker-Motorschiff in vollen Zügen genießen. Ziel ist der wunderschöne Morne-Rouge-Strand, der in einer halbmondförmigen Bucht liegt und zum Schwimmen oder einfach nur zum Relaxen einlädt. **GRE 08**

REGENWALDWANDERUNG ZU DEN SEVEN SISTERS



Nationalpark Grand Etang

Im Nationalpark Grand Etang können Sie Grenadas üppige Pflanzenwelt bei einem Spaziergang ausgiebig bestaunen. Dabei wandern Sie an Plantagenlandschaften mit Bananen und Mangos vorbei sowie durch den Regenwald zum Wasserfall Seven Sisters, dessen Naturpool sich für ein erfrischendes Bad eignet. Teil des Parks ist auch ein mehr als 10 Hektar großer, strahlend blauer See im Krater eines erloschenen Vulkans – der Grand Etang in 540 Metern Höhe. **GRE 04**

SÜDWÄRTS: WILDE KÜSTE

Die „Gewürzinsel der Karibik“ erkunden Sie am besten mit dem Minibus. Die traditionsreiche Rumfabrik Westerhall ist zwar mittlerweile stillgelegt, Rum gibt es trotzdem noch. In Grenville hingegen durchzieht der Duft von Muskat die Luft. Auf einer Muskatnussplantage erfahren Sie alles über die Verarbeitung des „schwarzen Goldes“. Unzählige Palmenarten und andere tropische Bäume sowie ein wunderschöner See in einem erloschenen Vulkankrater erwarten Sie danach im Nationalpark Grand Etang, bevor es zum Annandale-Wasserfall geht. **GRE 02**



ENTDECKEN SIE DIE UNTERWASSERWELT: SCHNUPPERTAUCHEN IM MEER

Unweit von St. George's in einem Meerespark gibt es für Taucher und Schnorchler einen Schatz der besonderen Art zu entdecken: Hier hat der Künstler und Tauchlehrer Jason de Caires Taylor den ersten Skulpturenpark der Welt unter Wasser geschaffen. Auf einer Fläche von mehr als 800 Quadratmetern befinden sich rund 80 Figuren aus Gips. Nicht minder faszinierend ist auch das Schnorcheln an einem Riff, bei dem es unzählige tropische Fische und Seepferdchen zu bestaunen gibt. **GRE T02**



Alle Ausflüge auf
www.aida.de/myaida

WILLEMSTAD

CURAÇAO



CURAÇAO, DAS IST KLEIN-HOLLAND auf karibische Art. Die fröhlich-bunte Hauptstadt Willemstad, von der UNESCO zum Weltkulturerbe erklärt, lässt daran keinen Zweifel. Über den Riffort-Brion-Platz und vorbei am Luxushotel Kura Hulanda gelangen Sie über die schwimmende Brücke ins historische Zentrum. Im Hafen fasziniert der schwimmende Markt, wo Obst und Gemüse direkt aus Booten heraus verkauft wird.

Politik – Curaçao ist eine parlamentarische Monarchie. Staatsoberhaupt ist der niederländische König, vertreten durch einen Generalgouverneur.

KLIMA

Die Durchschnittstemperaturen liegen ganzjährig bei 25 bis 29 °C mit angenehm kühlenden Passatwinden. Vereinzelt Schauer gibt es von Oktober bis Dezember.

SPRACHE – Niederländisch, Papiamentu (Umgangssprache)



Divi-Divi-Baum, Curaçao

WÄHRUNG – Zahlungsmittel ist der Antillen-Gulden, der sich in 100 Cents unterteilt. Ein Antillen-Gulden entspricht ca. 0,50 Euro.

LAGE – Curaçao ist die größte Insel der Niederländischen Antillen und zugleich Teil der ABC-Inseln. Hauptstadt ist Willemstad mit etwa 140.000 Einwohnern.

BLUE CURAÇAO UND STRANDSPASS



Nach erfolglosen Versuchen der Spanier, ab dem 16. Jahrhundert Orangen anzubauen, verwilderten die Bäume, denn ihre Früchte waren ungenießbar. Aus den getrockneten Schalen der so durch Zufall entstandenen Bitterorange wurde die Hauptzutat des Curaçaos, den Sie bei einer Stippvisite in einer Curaçao-Likörfabrik unbedingt kosten sollten. Knallblau wie der Likör und dazu noch kristallklar ist auch das Meer, das an einem der schönen Sandstrände Curaçaos auf Sie wartet und zum Schnorcheln einlädt. **CUR 06**

RUND UM WILLEMSTAD

In Chobolobo steht das Landhaus der Familie Senior. Dort wird seit 1896 der original Curaçao-Likör destilliert. Einen Schluck sollten Sie unbedingt probieren. Bei einer Panoramafahrt durch Willemstaad kommen Sie in den Genuss zahlreicher Sehenswürdigkeiten wie der Königin-Emma-Brücke, des berühmten Hochzeitstorten-Hauses und der imposanten Pietermaai-Kathedrale. Auch ein Abstecher ins Maritime Museum bietet sich an. Hier spazieren Sie durch 500 Jahre Inselgeschichte. **CUR 01**



Pastellbunte Architektur, Curaçao

CURAÇAO PER JEEP ENTDECKEN

Der Name Otrabanda ist Papiamentu für „das andere Ufer“. Bei einer Jeep-tour lernen Sie den Stadtteil auf der anderen Seite der berühmten Pontonbrücke von Willemstad mit seinen pastellbunten Häusern kennen. Alles über die geologische Vergangenheit Curaçaos erfahren Sie während einer Offroad-Fahrt durch den „wilden Teil“ der Insel mit ihren Divi-Divi-Bäumen und Kakteen sowie der beeindruckenden Voodoo-Fledermaushöhle. Ihre Reisebegleiter: Wara-Wara-Vögel, Eidechsen und Flamingos. **CUR 38**

STAND-UP-PADDLING UND SCHNORCHELSPASS



Am Kokomo Beach, wo sich Ihnen die Karibik wie aus dem Bilderbuch präsentiert, können Sie den Trendsport SUP und das Schnorcheln erlernen. Weißer Sand und klares Wasser machen den Strand zu einem der schönsten der Insel. Bei einer SUP-Tour direkt vor der Küste können Sie sich davon selbst ein Bild machen. Nach dem Strandabenteuer erwarten Sie wahrlich rosige Zeiten auf den Salzfeldern Curaçaos, „Saliñas“ genannt, auf denen die Flamingos zu Hause sind. **CUR T51**



Alle Ausflüge auf
www.aida.de/myaida

AIDAdiva

Von New York in die
Dominikanische Republik 1 28.10.2017–11.11.2017

Von New York
nach Barbados 1 28.10.2017–19.11.2017